



ЕВРОПЕЙСКИ СЪЮЗ
ЕВРОПЕЙСКИ ФОНД ЗА РЕГИОНАЛНО РАЗВИТИЕ
ИНВЕСТИРАМЕ ВЪВ ВАШЕТО БЪДЕЩЕ!



Стратегия за местно развитие на рибарските общности ОЛТЕНИЦА - ТУТРАКАН



Проект "Мемофиш - Памет и бъдеще. Разкази за
дунавската цивилизация"



Съдържанието на този материал не представя непременно официалната позиция на Европейския съюз

www.interregrobg.eu



ЕВРОПЕЙСКИ СЪЮЗ
ЕВРОПЕЙСКИ ФОНД ЗА РЕГИОНАЛНО РАЗВИТИЕ
ИНВЕСТИРАМЕ ВЪВ ВАШЕТО БЪДЕЩЕ!



СЪДЪРЖАНИЕ

УВОД	Error! Bookmark not defined.
Методологични уточнения	Error! Bookmark not defined.
Европейски контекст.....	Error! Bookmark not defined.
Национален контекст	Error! Bookmark not defined.
Регионален контекст.....	Error! Bookmark not defined.
ПРЕДСТАВЯНЕ НА ГРАД ОЛТЕНИЦА.....	25
История	Error! Bookmark not defined.
Елементи на природната рамка. Релеф	Error! Bookmark not defined.
Климатични съображения	30
Въпроси, свързани с околната среда	Error! Bookmark not defined.
Хидрология	Error! Bookmark not defined.
Съображения от гледна точка на растителността	33
под формата на много малки по размери ареали, по необработваните тераси.	34
Фауна.....	Error! Bookmark not defined.
Социално-демографски и социални данни	Error! Bookmark not defined.
Гъстота на населението	Error! Bookmark not defined.
Транспортна инфраструктура.....	Error! Bookmark not defined.
Пътна мрежа	41
Железопътна мрежа.....	Error! Bookmark not defined.
Пристанище Олтеница	42
Вътрешен транспорт.....	Error! Bookmark not defined.
Водоснабдяване, канализация, пречистване	45
Културно наследство.....	Error! Bookmark not defined.
Туристически потенциал на зоната	Error! Bookmark not defined.
Социално-икономически характеристики	Error! Bookmark not defined.



Съдържанието на този материал не представя непременно официалната позиция на Европейския съюз

www.interregrobg.eu



ЕВРОПЕЙСКИ СЪЮЗ
ЕВРОПЕЙСКИ ФОНД ЗА РЕГИОНАЛНО РАЗВИТИЕ
ИНВЕСТИРАМЕ ВЪВ ВАШЕТО БЪДЕЩЕ!



Икономически дейности	Error! Bookmark not defined.
Човешки ресурси и пазар на труда	Error! Bookmark not defined.
Селскостопански и зоотехнически дейности	Error! Bookmark not defined.
Горско стопанство и рибовъдство	Error! Bookmark not defined.
Публични институции и услуги	Error! Bookmark not defined.
Здравеопазване и социални услуги	Error! Bookmark not defined.
Туризм	Error! Bookmark not defined.
Антропични туристически ресурси	60
Трудова заетост	Error! Bookmark not defined.
ПРЕДСТАВЯНЕ НА ТУТРАКАН.....	68
История	Error! Bookmark not defined.
<i>Оценка на географското положение и на природните ресурси на община</i>	
<i>Тутракан като фактор за развитие</i>	<i>71</i>
Географска характеристика, местоположение и граници.....	71
Демографска структура и тенденции	71
Климат	72
Хидрология	Error! Bookmark not defined.
Почви	Error! Bookmark not defined.
Териториална структура на община Тутракан.....	74
Състояние на икономиката на община Тутракан.....	74
Икономически дейности	76
Туризм	Error! Bookmark not defined.
Развитие на социалната сфера и на човешките ресурси	79
Състояние и тенденции в развитието на социалните услуги	80
Здравеопазване	Error! Bookmark not defined.
Образование	Error! Bookmark not defined.
Култура	Error! Bookmark not defined.



Съдържанието на този материал не представя непременно официалната позиция на Европейския съюз

www.interregrobg.eu



ЕВРОПЕЙСКИ СЪЮЗ
ЕВРОПЕЙСКИ ФОНД ЗА РЕГИОНАЛНО РАЗВИТИЕ
ИНВЕСТИРАМЕ ВЪВ ВАШЕТО БЪДЕЩЕ!



Развитие, свързаност и достъпност на инфраструктурата на територията на ЕС на община Тутракан	93
Транспортна инфраструктура и достъп до транспорта.....	95
Електрическа система	97
Качество на околния въздух	Error! Bookmark not defined.
Защитени зони и биоразнообразие	Error! Bookmark not defined.
SWOT анализ на регион ОЛТЕНИЦА - ТУТРАКАН.....	100
Опорни точки - силни страни и възможности.....	117
Проблеми - комбинация от слаби страни и заплахи	119
Рискове - комбинация от силни страни и заплахи.....	119
Ограничения - комбинация от възможности и недостатъци.....	120
Зависимост на рибарските общности от дейности в областта на рибарството и аквакултурата	120
Икономически спортен риболов по Дунав	Error! Bookmark not defined.
Описание на процеса на включване на местната общност в разработването на стратегията за развитие на рибарските общности. ...	127
Предизвикателства за организирането на сектора на рибарството.....	128
Отговори на различни предизвикателства чрез прилагане на стратегията за местно развитие на рибарските общности	90129
Консолидиране на туристическите възможности в областта на риболова в област Олтеница - Тутракан	135
Съвместно валоризиране на наследството на рибарските общности в региона Олтеница - Тутракан.....	1432
ПРИОРИТЕТИ, ЦЕЛИ И МЕРКИ.....	152
Приоритетна ос I. Подобряване на достъпа до пазари и създаване на добавена стойност в сектора на рибарството.....	152
Приоритетна ос II. Подобряване на околната среда и запазване на привлекателността на риболовната зона.	152



Съдържанието на този материал не представя непременно официалната позиция на Европейския съюз

www.interregrobg.eu



ЕВРОПЕЙСКИ СЪЮЗ
ЕВРОПЕЙСКИ ФОНД ЗА РЕГИОНАЛНО РАЗВИТИЕ
ИНВЕСТИРАМЕ ВЪВ ВАШЕТО БЪДЕЩЕ!



Приоритетна ос III. Възстановяване, опазване и развитие на природното и културното наследство в риболовната зона.....	153
ПРЕПОРЪЧИТЕЛНИ МЕРКИ И ПРОГРАМИ.....	154
МЯРКА: 1.1. ИНОВАЦИЯ И ДОБАВЕНА СТОЙНОСТ В РИБНИТЕ ПРОДУКТИ И ПРОДУКТИТЕ ОТ АКВАКУЛТУРИ.	154
МЯРКА 2.1. ПОДОБРЯВАНЕ НА КОНКУРЕНТНОСПОСОБНОСТТА НА РИБОЛОВА ЧРЕЗ РЕСТРУКТУРИРАНЕ СЕКТОРА НА РИБОЛОВА	159
МЯРКА 2.2. ИНВЕСТИЦИИ В ИНФРАСТРУКТУРАТА ОТНОСНО РИБОЛОВА В РИБАРСКИТЕ ОБЩНОСТИ	162
МЯРКА 3.1. ПОВИШАВАНЕ ПРИВЛЕКАТЕЛНОСТТА НА РИБАРСКИТЕ ОБЩНОСТИ ЧРЕЗ ЗАЩИТА И НАСТАНЯВАНЕ НА ПРИРОДНОТО И КУЛТУРНОТО НАСЛЕДСТВО	164
СТРАТЕГИЧЕСКО ПЛАНИРАНЕ	Error! Bookmark not defined.
МОНИТОРИНГ, ОЦЕНКА И МОДЕРНИЗИРАНЕ НА ПЛАНА	171
ЗАКЛЮЧЕНИЯ	Error! Bookmark not defined.
ИЗПОЛЗВАНИ ИЗТОЧНИЦИ НА ИНФОРМАЦИЯ	Error! Bookmark not defined.26



Съдържанието на този материал не представя непременно официалната позиция на Европейския съюз

www.interregrobg.eu



ЕВРОПЕЙСКИ СЪЮЗ
ЕВРОПЕЙСКИ ФОНД ЗА РЕГИОНАЛНО РАЗВИТИЕ
ИНВЕСТИРАМЕ ВЪВ ВАШЕТО БЪДЕЩЕ!



УВОД

България и Румъния са две съседни държава, с обща граница, съставена от речна част и сухоземна част. Дунавското корито образува естествената граница, започваща от устието на река Тимок и завърща в Силистра, представляваща над 75% от цялата северна граница. Земната част преминава през Южна Добруджа по линията Силистра - нос Картал. Река Дунав, освен естествената граница, осигурява и водни пътища, свързващи Румъния и България със страните от Западна Европа и Централна Европа. Отвъд общата граница България и Румъния споделят общо историческо минало, имат сходни природни и климатични условия и като съседни държави винаги са имали много общи интереси. Двете балкански страни се присъединиха към Европейския съюз през 2007 г., което бе от полза за развитието на отношенията между тях в положителна посока, най-вече по отношение на помощ и сътрудничество за преодоляване на общите пречки. Европейският съюз насърчава трансграничното сътрудничество, като се съсредоточава върху различните тематични области, свързани с опазването на околната среда, изменението на климата, заетостта и мобилността на работната сила и други. Физическият обхват на програмата обхваща общо петнадесет области и окръзи, които образуват т.нар. Регион между България и Румъния.

Регионът за трансгранично сътрудничество между Румъния и България е съвместният принос на двете страни в рамките на териториалната кохезионна политика на Европейския съюз за намаляване на икономическите, социалните и териториалните различия, но също така и за засилване на сътрудничеството между дунавските страни в области като речен транспорт, енергетика, конкурентоспособност и околната среда. Трансграничното сътрудничество, в зависимост от спецификата на отношенията между съседните страни, може да допринесе за икономическото



Съдържанието на този материал не представя непременно официалната позиция на Европейския съюз

www.interregrobg.eu



ЕВРОПЕЙСКИ СЪЮЗ
ЕВРОПЕЙСКИ ФОНД ЗА РЕГИОНАЛНО РАЗВИТИЕ
ИНВЕСТИРАМЕ ВЪВ ВАШЕТО БЪДЕЩЕ!



развитие на всяка страна участничка, въпреки че пътят към партньорството не винаги е гладък, без конфликти или исторически спомени. Но ако страните партньори се обединят и се съсредоточат върху основните мотиви, а именно желанието да се подобри жизнения стандарт, да се осигури устойчива и хармонична рамка, премахване на бариерите, ограниченията, трансграничното сътрудничество носи дългосрочни ползи за общностите. В анализираната област има поне някои измерения, които могат да се считат за приоритетни: икономическото измерение, социалното измерение, екологичното измерение, културното и туристическото измерение, в зависимост от спецификата на трансграничното партньорство.

Трансграничният регион Румъния-България изглежда е територия с проблеми, свързани с икономическото представяне, характеризираща се с нисък БВП под средния за Европейския съюз, с намаляващи и застаряващи тенденции.

Дълбочината на двустранните отношения може да бъде особено открита в граничните райони между две държави, където плътността на социалните, търговските, културните трансгранични отношения се увеличава значително.

Стратегията за местно развитие има за цел да създаде благоприятна рамка за стимулиране на устойчивото развитие чрез използване на съществуващия икономически, природен и културен потенциал, като се гарантира баланс между двете системи - антропо и естествени. Целта на стратегията е да развие и рационализира местната икономика, да подобри качеството на живота на хората и да помогне за увеличаване на участието на гражданите в дейностите за местно развитие.



Съдържанието на този материал не представя непременно официалната позиция на Европейския съюз

www.interregrobg.eu



ЕВРОПЕЙСКИ СЪЮЗ
ЕВРОПЕЙСКИ ФОНД ЗА РЕГИОНАЛНО РАЗВИТИЕ
ИНВЕСТИРАМЕ ВЪВ ВАШЕТО БЪДЕЩЕ!



Методологични уточнения

Основната цел на политиката на Стратегията е да развие туристическия потенциал на трансграничните рибарски общности, като използва природни ресурси и запази специфичните традиции на местните рибарски общности.

Стратегията е разработена в съответствие със следните важни общи принципи, прилагани при разработването на териториални политики и политики за развитие на общността, например:

- Устойчивост;
- Балансирано регионално социално-икономическо развитие;
- Развитие на културната и териториалната идентичност на региона;
- Защита на природното и културно наследство като ресурс за развитие.
- Консултиране на заинтересованите страни.

Съвместната стратегия за съвместно валоризиране на наследството на рибарските общности в трансграничния регион Румъния - България е изготвена по проект „МЕМОФИШ - Памет и бъдеще“. Разкази за дунавската цивилизация”. Проектът е финансиран по Програмата за трансгранично сътрудничество INTERREG V-A Румъния - България 2014 - 2020, № ROBG-420.

Отправната точка в реализирането на настоящата стратегия е познаването и оценката на проблемите на рибарските райони в трансграничния регион Румъния - България, съгласно методологическите норми за изследване на местните общности. Засягането на идентифицираните проблеми и на тяхната степен се основава на познаването на специфичните нужди на местно ниво.

Офис анализ - включва, от една страна, статистическа обработка на базата на съществуващите официални данни, докладвани за целите на данните, събрани чрез количествено изследване. Статистическите данни, използвани в изследването, са национални средни стойности за някои индикатори, които са описателни. С количественото изследване на общностите се свързва, чрез възможни статистически изводи, динамичен характер с когнитивния подход.



Съдържанието на този материал не представя непременно официалната позиция на Европейския съюз

www.interregrobg.eu



ЕВРОПЕЙСКИ СЪЮЗ
ЕВРОПЕЙСКИ ФОНД ЗА РЕГИОНАЛНО РАЗВИТИЕ
ИНВЕСТИРАМЕ ВЪВ ВАШЕТО БЪДЕЩЕ!



Парадигмата, включваща използването на качествени и количествени методи в изследването, се свързва в литературата със смесени изследвания (*mixed research*) и се характеризира с използването на множество методи за събиране на данни по разглеждания предмет. В процеса на подбор на тези методи преобладава полевата реалност и въпросите, насочени към целевите групи чрез разработените изследователски инструменти.

По своята същност реализираното изследване е сложно и изчерпателно, обхващащо различни социално-икономически аспекти относно визираните общности. Като се вземат предвид преследваните цели и целите, предложени в изследването, анализът започва от редица методологически аспекти, като:

Подход на участието - анализът на социално-икономическите потребности, извършен в рамките на това изследване, не е само офисен аналитичен подход, а включва активно консултиране на представителите от трансграничния регион, на местното население, което се ползва от услугите и на рибарските общности, и неговото динамично участие, особено при проучване на необходимостта от туристически услуги в общността, на възможностите на интервюираните, на необходимостта от услуги за подобряване на качеството на живот и улесняване повишаването на жизнения стандарт в семействата на рибарите. Подходът на участието беше възприет като стъпка, за да се гарантира висока степен на целесъобразност на интервенционните мерки, идентифицирани за реалните нужди на бенефициентите. По този начин, ние вярваме, че установените резултати ще бъдат от голямо значение, ще отговорят на реални проблеми, изпитвани от местната общност, и предполагаме, че те ще мотивират в достатъчна степен участието на местните участници в бъдещите проекти за туризъм.

Многоизмерен подход - реализираният анализ не се ограничава до отделни въпроси, а изследва проблематичните ситуации в цялата им сложност и обхват. Нашият подход започва от признаването, че на ниво общности се усилват и



Съдържанието на този материал не представя непременно официалната позиция на Европейския съюз

www.interregrobg.eu



ЕВРОПЕЙСКИ СЪЮЗ
ЕВРОПЕЙСКИ ФОНД ЗА РЕГИОНАЛНО РАЗВИТИЕ
ИНВЕСТИРАМЕ ВЪВ ВАШЕТО БЪДЕЩЕ!



укрепват множество проблеми. Този аспект прави възможно всяка интервенция за социално-икономическо развитие да успее само чрез комплексен подход към интегрираните интервенции.

Приобщаващ подход - анализът включва участието на възможно най-голям брой социални участници сред тези, които имат отговорности в тази област, без да се ограничават до факторите на отговорност (лидери или основни институции), а чрез консултации с обществените и частните доставчици на туристически услуги, съществуващи на нивото на рибарските общности. По този начин чрез този подход се постига цялостна картина на съответните феномени, сложен и уместен подход към въпроса, в който признаването и анализът на участващите участници, но и на тези с правомощия за вземане на решения, играят важна роля.

Изследването е от смесен тип, структурирано в два основни раздела, а именно: а) събиране и представяне на описателни данни за специфичната ситуация в трансграничния регион и неговите бенефициенти, членове на общността в различни ситуации на социална зависимост или уязвимост; б) стратегически анализ на насоките за интервенция за развитие на необходимите интегрирани туристически услуги, съчетаващи количествените и качествените методи.

а. Офис анализът

е дейността, в която са идентифицирани, анализирани и проучени важни документи, а именно: европейско и национално законодателство, стратегии и проучвания в областта, потенциал за развитие на туристическите услуги, както и документация за предишни изследвания, насочени към проучване на проблемите на рибарските региони. В същото време е реализиран и SWOT анализ на огледалните рибарски общности, с цел по-нататъшно оползотворяване на културното наследство на тези общности по река Дунав.

Сравнителният анализ има за цел да направи сравнение между стратегическите рамки на основните политики за местно развитие (цели,



Съдържанието на този материал не представя непременно официалната позиция на Европейския съюз

www.interregrobg.eu



ЕВРОПЕЙСКИ СЪЮЗ
ЕВРОПЕЙСКИ ФОНД ЗА РЕГИОНАЛНО РАЗВИТИЕ
ИНВЕСТИРАМЕ ВЪВ ВАШЕТО БЪДЕЩЕ!



приоритети/мерки/действия), предвидени в местните документи, от една страна, и тези в документа „Обща политика за защита, развитие и използване на наследството на рибарските общности“ /“Common policy for preservation, development and utilization of the fishermen communities’ legacy” /, реализиран по проекта, от друга страна. Резултатите от анализа трябва да покажат как политиките за местно развитие са подходящи и подкрепят постигането на целите, съответстват на приоритетите и мерките, определени в общата политика за опазване, развитие и експлоатация на наследството на рибарските общности.

б. Интервюта със специалисти

Качественото проучване бе проведено чрез индивидуални и групови интервюта със съответните заинтересовани страни на ниво трансграничен регион Румъния - България - представители на местни служби и неправителствени организации.

Анализът чрез интервюта с представители и специалисти от трансграничния регион Румъния - България е качественият елемент на изследването, който има за цел да идентифицира съществуващата релационна система, на компетенциите и на степента на изпълнение според дейността, съгласно стандартите, на причините, ограничаващи развитието на туристическия сектор в риболовните райони.

Препоръките и насоките за развитие, представени в това изследване, са резултат от методология, комбинираща елементи на качествено изследване с количествена обработка на данните и тяхната организация на базата на научни критерии.

Европейски контекст

Стратегическият контекст на европейско равнище е представен от Договорите на Европейския съюз и препоръките или директивите, изготвени от



Съдържанието на този материал не представя непременно официалната позиция на Европейския съюз

www.interregrobg.eu



ЕВРОПЕЙСКИ СЪЮЗ
ЕВРОПЕЙСКИ ФОНД ЗА РЕГИОНАЛНО РАЗВИТИЕ
ИНВЕСТИРАМЕ ВЪВ ВАШЕТО БЪДЕЩЕ!



него за държавите-членки. Стратегическият документ, приет от Европейския съюз, съдържащ визия и конкретни цели за държавите-членки, се нарича „Стратегия Европа 2020“.

Целта на Стратегията „Европа 2020“ е да улесни създаването на повече работни места и да осигури по-добри условия на живот. По този начин Комисията предлага на Европейския съюз пет измерими цели, които ще бъдат транспонирани в национални цели:

- Трудова заетост
- Научни изследвания и иновации
- Изменение на климата и енергия
- Образование
- Борба с бедността

Целите и политиките за развитие, както и инвестициите, предвидени в настоящата стратегия, са в съответствие с трите тематични приоритета, посочени в стратегията „Европа 2020“:

⇒ интелигентен икономически растеж: разработване на икономика, основана на знания и иновации;

⇒ устойчив икономически растеж: насърчаване на по-ефективна от гледна точка на използването на ресурсите, по-зелена и по-конкурентоспособна икономика;

⇒ икономически растеж, благоприятен за приобщаването: насърчаване на икономика с висока трудова заетост, способна да осигури икономическо, социално и териториално сближаване.

Целите, политиките за развитие и инвестициите, предвидени в тази стратегия, са свързани с целите и задачите, заложи в Стратегията на Европейския съюз за региона на река Дунав, и интервенциите, предвидени в плана за действие SUERD. По този начин на приоритетната област SUERD за подобряване на



Съдържанието на този материал не представя непременно официалната позиция на Европейския съюз

www.interregrobg.eu



ЕВРОПЕЙСКИ СЪЮЗ
ЕВРОПЕЙСКИ ФОНД ЗА РЕГИОНАЛНО РАЗВИТИЕ
ИНВЕСТИРАМЕ ВЪВ ВАШЕТО БЪДЕЩЕ!



мобилността и мултимодалността ще ѝ отговарят интервенции за свързване към коридорите TEN-T, рехабилитация на пристанищни инфраструктури и разработване на интермодални платформи, осигуряване подкрепата на енергийната устойчивост в условията на ефективност, конкуренция и зачитане на околната среда, подобряване на комуникацията в трансграничния регион чрез разработване на широколентова мрежа, повишаване на привлекателността и качеството на живот в градските и селските райони, увеличаване на приноса на културното наследство на трансграничния регион в европейския културен пейзаж

По отношение на увеличаването на просперитета в региона на река Дунав, с тази стратегия се цели да развият жизнеспособни местни икономики, подкрепени от квалифицирани човешки ресурси, чрез увеличаване на приноса на местните предприятия за развитието на трансграничната икономика, развитие на туристическите услуги в съответствие с международните стандарти за качество и безопасност, предоставяне на консултации и професионално обучение за трудова заетост и др.

- Общата селскостопанска политика на ЕС, сред целите на която цитираме: „Подобряване на качеството на живот в селските райони” и ”Насърчаване на диверсификацията на икономическите дейности”
- Целите за устойчиво развитие, свързани с бъдещото международно развитие за периода 2016 - 2030 г., Организацията на обединените нации ще подпомогне решаването на проблемите, свързани с изменението на климата, чрез: предприемане на спешни действия за борба с изменението на климата и неговото въздействие; Осигуряване на устойчиви модели на потребление и производство; Опазване и устойчиво използване на океаните, моретата и морските ресурси за устойчиво развитие; Опазване, възстановяване и насърчаване на устойчивото използване на сухоземните екосистеми, устойчиво управление на горите, борба с опустиняването и деградацията на почвите и



Съдържанието на този материал не представя непременно официалната позиция на Европейския съюз

www.interregrobg.eu



ЕВРОПЕЙСКИ СЪЮЗ
ЕВРОПЕЙСКИ ФОНД ЗА РЕГИОНАЛНО РАЗВИТИЕ
ИНВЕСТИРАМЕ ВЪВ ВАШЕТО БЪДЕЩЕ!



придържането му към възстановяване и прекъсване на загубата на биологично разнообразие; Насърчаване на мирни и приобщаващи общества за устойчиво развитие; Укрепване на средствата за прилагане и обновяване на Глобалното партньорство за устойчиво развитие.

Национален контекст

Стратегиите за местно развитие имат за цел хоризонтална интеграция на икономическото, социалното и териториалното планиране на местно, регионално, областно, национално и европейско ниво, както и вертикалната интеграция на развитието по сектори на дейност. Политиката за развитие се основава на набор от правителствени мерки, насочени към подпомагане на икономическия растеж и подобряване на условията на живот чрез ефективно използване на регионалния и местния потенциал, като основните цели:

1. намаляване на съществуващите дисбаланси, насочени към стимулиране на балансирано развитие и съживяване на депресираните райони (със забавено развитие) и предотвратяване на нови дисбаланси;
2. подготовка на институционалната рамка, за да се отговори на критериите за интегриране на Румъния в ЕС и за достъп до европейски фондове;
3. интегриране на секторните политики на регионално и местно равнище, както и стимулиране на вътрешното и международното сътрудничество, с цел устойчиво икономическо и социално развитие.

Тези цели на практика са реализирани на европейско равнище чрез приемането на мерки и стратегии, финансиране на проекти и чрез различни програми, всички от които са разработени въз основа на набор от принципи, залегнали в основата на тяхното разработване и прилагане, както следва:

1. принципа на децентрализация на процеса на вземане на решения чрез преминаване от централно/правителствено ниво към регионално и местно ниво;



Съдържанието на този материал не представя непременно официалната позиция на Европейския съюз

www.interregrobg.eu



ЕВРОПЕЙСКИ СЪЮЗ
ЕВРОПЕЙСКИ ФОНД ЗА РЕГИОНАЛНО РАЗВИТИЕ
ИНВЕСТИРАМЕ ВЪВ ВАШЕТО БЪДЕЩЕ!



2. принципа на партньорство чрез създаване и насърчаване на партньорства между всички заинтересовани страни;
3. принципа на планиране, с цел постигане на поставените цели;
4. принципа на съфинансиране, т.е. задължението за финансов принос на различните участници, участващи в реализирането на програми и проекти за развитие.

За да стане интелигентният, устойчив и приобщаващ модел на град реалност, е необходимо да се приложат интегрирани стратегии за градско развитие, които да възприемат глобална и всеобхватна визия на града, с отправна точка една перспектива на териториалното развитие, която да насърчава, хармонично и интегрирано, всички измерения на градската устойчивост, както и новите разработки и съществуващите райони на града.

На **национално ниво**, настоящата стратегия е допълнена с: Националния план за развитие на селските райони 2014-2020 г., който има сред приоритетите си и „Диверсификация на икономиката на селските райони“.

Националната стратегия за регионално развитие (SNDR) представлява визията на румънското правителство за регионално развитие, с която се установяват приоритетите за развитие на регионите, както и институционалните връзки, които да улеснят връзката със секторните стратегии. По отношение на регионалното развитие, Европейската комисия последователно подчертава необходимостта от съществуването и продължителността на дългосрочна (20 години) стратегическа визия за регионално развитие на национално равнище и също необходимостта от използване на съществуващия опит и структури през периода 2007-2013 г. там, където това е възможно, вместо радикални промени, които включват високи финансови и оперативни разходи. За периода 2014-2020 г. Националната стратегия за регионално развитие е интегриращ документ, който има за цел да хармонизира политиките и стратегиите, съществуващи в



Съдържанието на този материал не представя непременно официалната позиция на Европейския съюз

www.interregrobg.eu



ЕВРОПЕЙСКИ СЪЮЗ
ЕВРОПЕЙСКИ ФОНД ЗА РЕГИОНАЛНО РАЗВИТИЕ
ИНВЕСТИРАМЕ ВЪВ ВАШЕТО БЪДЕЩЕ!



различни области на икономическия и социален живот с регионално въздействие на регионално ниво.

Идентифицирането на национални цели за регионално развитие, които да бъдат свързани със стратегическите цели на ЕС, в процеса на разработване на стратегията, са взети предвид европейските цели, насърчавани чрез стратегията „Европа 2020“, и е осигурена връзката с тематичните цели и инвестиционните приоритети, насърчавани от предложенията на регламенти за периода 2014-2020 г. Разработването на самата стратегия се основава на социално-икономически анализи, бидейки съгласувана с тях, с цел формулирането на ясно артикулиран и ефективен отговор на идентифицираните проблеми и слабости. Анализът потвърждава необходимостта от подкрепа чрез стратегията за развитие на следните приоритети за развитие:

- Интегрирано устойчиво градско развитие
- Подобряване на енергийната ефективност в публичния и жилищния сектор
- Развитие на инфраструктура от регионално и местно значение
- Насърчаване на социалното включване и намаляване степента на бедност
- Подобряване на икономическата среда с регионално и местно значение
- **Устойчиво развитие на туризма**
- Подобряване условията на околната среда на регионално и местно ниво

Приоритет за развитие - Устойчиво развитие на туризма			
Цел		Област на намеса	
Целта на този приоритет е да се стимулира конкурентоспособното и устойчиво развитие на туризма на	Устойчиво валоризиране на културното наследство с туристически потенциал		



Съдържанието на този материал не представя непременно официалната позиция на Европейския съюз

www.interregrobg.eu



ЕВРОПЕЙСКИ СЪЮЗ
ЕВРОПЕЙСКИ ФОНД ЗА РЕГИОНАЛНО РАЗВИТИЕ
ИНВЕСТИРАМЕ ВЪВ ВАШЕТО БЪДЕЩЕ!



регионално и местно ниво чрез устойчиво валоризиране на културното наследство с туристически потенциал и създаване/модернизиране на специфичната туристическа инфраструктура	Създаване/модернизиране на специфичната туристическа инфраструктура с цел повишаване на привлекателността и конкурентоспособността на регионите
--	---

Регионален контекст

На местно и регионално равнище Стратегията за развитие на рибарските общности, идентифицирани около румънско-българските части на река Дунав, е допълваща с:

- Стратегията за развитие на рибарската зона “Кълърашки Дунав”
- Стратегиите на населените места по територията на МИРГ, които се откриват в анализирания зона, Олтеница-Тутракан;
- Плана за икономическо и социално развитие на окръг Калараш 2014-2020 г. - документ, който предоставя необходимата рамка за поддържане на местни инициативи и планове, като се съсредоточава по-специално върху областите с най-големи потребности, за осигуряване на необходимата подкрепа и от желание да се даде възможност на всички да дишат.
- Стратегиите за развитие на общините Кълъраш и Олтеница, които като цяло разглеждат социално-икономическото и екологичното развитие на общините, като насърчават производствения сектор и развитието на туризма.
- Стратегията за развитие на Южна Мунтения, която осигурява съгласувана рамка за бъдещото развитие на региона. В този смисъл този програмен документ е стратегическата основа за разработване на проекти за финансиране от външни/общностни, национални и местни фондове, насочени към



Съдържанието на този материал не представя непременно официалната позиция на Европейския съюз

www.interregrobg.eu



ЕВРОПЕЙСКИ СЪЮЗ
ЕВРОПЕЙСКИ ФОНД ЗА РЕГИОНАЛНО РАЗВИТИЕ
ИНВЕСТИРАМЕ ВЪВ ВАШЕТО БЪДЕЩЕ!



устойчивото развитие на региона Южен Мунтения. Стратегията има за цел да насочва общностите в региона по прагматичен начин, така че интервенциите и дейностите, необходими за създаването на динамичен и проспериращ регион, да се съсредоточат върху ключови приоритети за развитие.

По този начин, по отношение на икономическото развитие, стратегията ще включва разработването на дългосрочен подход в контекста на променящата се икономическа среда и ще се прилага чрез серия от механизми, включително програмите на структурните фондове на Европейския съюз (секторни и регионални оперативни програми); финансиране от Европейския съюз за междурегионално сътрудничество (INTERREG, URBACT, ESPON, INTERACT и др.); Общата селскостопанска политика на Европейския съюз (PAC), включително Националната програма за развитие на селските райони; национални програми за финансиране и други програми за помощ. Същевременно стратегията ще се основава на четири оперативни принципа, които ще ръководят на регионално равнище действията по изпълнението ѝ. Оперативните принципи са:

- Партньорство
- Тематична концентрация
- Интегриране и свързване
- Иновирание

Партньорство

Икономическото, социалното и териториалното съживяване на румънско-българския трансграничен регион ще бъде постигнато чрез по-нататъшно укрепване на регионалното партньорство и поддържане на ефективно сътрудничество на стратегическо и оперативно ниво. По този начин съвместната румънско-българска местна стратегия трябва да се прилага и координира на основата на партньорски подход, който ще гарантира, че



Съдържанието на този материал не представя непременно официалната позиция на Европейския съюз

www.interregrobg.eu



ЕВРОПЕЙСКИ СЪЮЗ
ЕВРОПЕЙСКИ ФОНД ЗА РЕГИОНАЛНО РАЗВИТИЕ
ИНВЕСТИРАМЕ ВЪВ ВАШЕТО БЪДЕЩЕ!



енергията, ресурсите и опитът на транснационалните партньори ще бъдат насочени към устойчивото развитие на региона.

Целта на стратегията за развитие на рибарските общности е да обедини усилията на заинтересованите страни в румънско-българския трансграничен регион, като им осигури средства за изграждане на регион със сигурност, просперитет и правосъдие за гражданите, живеещи в него, както и за стимулиране на региона, в който се намират територии от две държави-членки на ЕС.

Стратегията за развитие на рибарските общности гласи, че регионът е привлекателен заради общата история и традиции, култура и изкуство, отразявайки разнообразните общности в региона, както и забележителното природно наследство. Чрез прилагане на общ и устойчив подход за подобряване и насърчаване на тези възможности, Дунавският регион следва да се превърне в европейска и глобална „търговска марка“.

Съвместната румъно-българска стратегия за местно развитие на рибарските общности е документът, който анализира местните ресурси, с цел тяхното управление по най-ефективен начин в краткосрочен, средносрочен и дългосрочен план.

Стратегическото планиране има като отправна точка инвентаризацията на ресурсите и на икономическия, социалния и демографския потенциал на населените места в анализираната област, съответно Олтеница-Тутракан.

Техните инвентаризации се правят както за настоящето, така и за миналото, за да се научат от предишния опит, както и да се получат прогнози в зависимост от различни индикатори. Стратегическото планиране означава да се вземат предвид такива фактори, които могат да повлияят положително или негативно включените населени места, за да приемат политики за оползотворяване на положителните и за предотвратяване или минимизиране на негативните.



Съдържанието на този материал не представя непременно официалната позиция на Европейския съюз

www.interregrobg.eu



ЕВРОПЕЙСКИ СЪЮЗ
ЕВРОПЕЙСКИ ФОНД ЗА РЕГИОНАЛНО РАЗВИТИЕ
ИНВЕСТИРАМЕ ВЪВ ВАШЕТО БЪДЕЩЕ!



Стратегическото планиране е многоетапен процес, при който анализираните общности могат да създадат образа на бъдещето, основан на настоящите условия на потенциал и ресурси, чертаейки начини за постигане на това бъдеще. Стратегическото планиране е един от инструментите, които общностите на Олтеница-Тутракан могат да използват, за да гарантират, че планираните политики и програми съответстват на очакванията на гражданите и необходимостта от устойчиво развитие.

Чрез местната румъно-българска стратегия за развитие, Олтеница-Тутракан, се желае местните публични власти да бъдат по-ефективни при решаване на проблеми като:

- ефективно управление на финансовите ресурси;
- популяризиране на населеното място както на национално, така и на международно равнище;
- привличане на външни средства (структурни фондове, инвестиции) с цел финансиране на инвестиционните проекти, които се иска да бъдат изпълнени.

Друг много важен аспект на съвместната румънско-българска стратегия за местно развитие Олтеница-Тутракан е, че тя има и ролята на установяване на насоките за развитие, темпото и мащаба на това развитие. Местните съвети, съответно кметствата, ще разполагат с инструмент, с който ще могат да планират изпълнението на пакета политики, програмите и проектите в средносрочен, но и в дългосрочен план, така че това, което не е постигнато, следва да се постигне в бъдеще. Не на последно място, поради това, че както Румъния, така и България са държави-членки на ЕС, произтича и необходимостта националните политики да бъдат координирани с европейските. Стратегията за развитие има именно тази роля, да определи насоките на европейско, национално, регионално ниво, за да могат те да се транспонират и на местно ниво. Стратегията е документът, който се фокусира върху нас, води ни към устойчиво развитие и ни помага да използваме



Съдържанието на този материал не представя непременно официалната позиция на Европейския съюз

www.interregrobg.eu



ЕВРОПЕЙСКИ СЪЮЗ
ЕВРОПЕЙСКИ ФОНД ЗА РЕГИОНАЛНО РАЗВИТИЕ
ИНВЕСТИРАМЕ ВЪВ ВАШЕТО БЪДЕЩЕ!



капацитета на нашите общности, постоянството, професионализма, способностите, помирието, независимо от политическите или конфесионалните убеждения, независимо от възрастта, образованието или социалната позиция, с прилагането на стратегията също така си гарантираме успеха в постигането на целта „По-добро бъдеще“.

Важен аспект от развитието на рибарските общности по румънско-българските брегове на Дунав, като конкурентна туристическа дестинация, е силното предимство на природата, културата и отличителния характер на региона. Природата е очевидно капитал, който ще е в основата на привлекателността на района и на неговото портфолио от туристически атракции. В същото време различната местна култура е друга характеристика, която може да бъде съществена съставна част за позиционирането на Дунавската общност на рибарите на международните пазари. Препоръчително е приоритетното развитие на продукта на Дунавската рибарска общност и на нейното портфолио от атракции да се съсредоточи върху разработването на оферти около богатото разнообразие от недвижими културни имоти, като обекти от Натура 2000, културни, исторически и религиозни обекти, както и около културното наследство: изкуство и местен занаят (включително музика, изкуства, сувенири и др.), традиционни икономически дейности (риболов, лов, събиране на тръстика, лодкостроене, кораби и др.), местна кухня (не само ястията в ресторанта, но и чрез демонстрации по готвене, готварски курсове с рибна насоченост и др.), традиции и празници и т.н. Посещаваната инфраструктура, интерпретацията и разработването на туристическите продукти следва да допринасят за подобряване на привлекателността и туристическото преживяване в настоящите културни и религиозни обекти (местни музеи, църкви, манастири, разкопки и важни исторически места, и др.), но също така и за разработването на нови.



Съдържанието на този материал не представя непременно официалната позиция на Европейския съюз

www.interregrobg.eu



ЕВРОПЕЙСКИ СЪЮЗ
ЕВРОПЕЙСКИ ФОНД ЗА РЕГИОНАЛНО РАЗВИТИЕ
ИНВЕСТИРАМЕ ВЪВ ВАШЕТО БЪДЕЩЕ!



Друг важен аспект на този стратегически подход, специфичен за развитието на туризма в румънско-българските трансгранични рибарски общности, е интегрирането му в местната икономика. Това е възможно само ако добре насочени действия създават благоприятна среда и механизми за подкрепа на микро-, макро- и средните предприятия, и особено на социалните, които допринасят за формирането на местна зелена икономика.

Развитието и изграждането на туристическа инфраструктура в румънско-българските трансгранични рибарски общности е от основно значение за развитието на устойчив туризъм, основан на природата и културата в района.

- На първо място, пътниците, които се интересуват от преживявания в природата, се стремят активно да ги изследват чрез дейности като пешеходен туризъм, колоездене, конна езда, водни спортове и др. Тези дейности изискват подходящи маршрути и инфраструктура.
- На второ място, маршрутите и трасетата, които улесняват придвижването в целия крайбрежен румъно-български регион ще увеличат удоволствието от посещението в различни части на дестинацията и ще насърчат посетителите да останат по-дълго и да посетят повече места.
- На трето място, немоторизираното пътуване е свързано с ниско въздействие върху биоразнообразието и екосистемите.
- Четвърто, туристическата инфраструктура позволява достъп до обекти на културното наследство и улеснява познаването на местната култура. Инфраструктурата за посетители е съществен компонент на разработването на атрактивно портфолио и продукти на трансграничните румъно-български рибарски общности.

Например, сигнализацията, банките, устроените пътеки и др. могат да превърнат една малка църква, която не представлява атракция за туристи, в интересен туристически пункт. Също така, сигнализацията, пейките и



Съдържанието на този материал не представя непременно официалната позиция на Европейския съюз

www.interregrobg.eu



ЕВРОПЕЙСКИ СЪЮЗ
ЕВРОПЕЙСКИ ФОНД ЗА РЕГИОНАЛНО РАЗВИТИЕ
ИНВЕСТИРАМЕ ВЪВ ВАШЕТО БЪДЕЩЕ!



устроените пътеки могат да превърнат едно свободно пасище във важно място за почивка за любителите на природата.

Този стратегически документ, Стратегията за развитие на рибарските общности в трансграничния регион Олтеница - Тутракан, препоръчва участието на лицата, отговорни за вземането на решения в развиването на лидерски капацитет и на местен мениджмънт по отношение на развитието на политиката в областта на туризма, стратегическото планиране на туризма и мениджмънт на туристическата дестинация, включвайки местния туристически мениджмънт на трансграничните румъно-български рибарски общности като ваканционна дестинация.

Една от важните роли на решаващите фактори в анализирания румъно-български трансгранични общности е планирането и изпълнението на интегрирано разработване на туристически продукти и маркетинг на дестинацията. това означава, че трябва да се разработи портфолио с атракции и продукти, специфични за региона, което да предлага многобройни възможности за проучване и отдих в рибарските общности и за познаване на културата и традициите, специфични за румъно-българския трансграничен регион.

Характеристиката на румъно-българския трансграничен регион Олтеница-Тутракан, като туристическа дестинация, зависи от богатството и особеностите на предлаганите продукти и атракции. Разширена програма на нивото на цялата дестинация за разработване на природни и културни продукти и атракции ще трябва да включва подробна оценка на съществуващите атракции и активи, които могат да бъдат интегрирани в нови туристически оферти. Елементите на природното и културното наследство на региона предлагат възможност за провеждане на множество дейности и опит навън и за възползване от особеностите на местната култура и традиции.



Съдържанието на този материал не представя непременно официалната позиция на Европейския съюз

www.interregrobg.eu



ЕВРОПЕЙСКИ СЪЮЗ
ЕВРОПЕЙСКИ ФОНД ЗА РЕГИОНАЛНО РАЗВИТИЕ
ИНВЕСТИРАМЕ ВЪВ ВАШЕТО БЪДЕЩЕ!



По отношение на разработването на туристически продукти и атракции, трябва да се постави специален акцент върху развитието на туристическите оферти, които включват местни културни събития (фестивали, традиции и специфични обичаи, както румънски, така и български, и други събития, където „рибата“ трябва да бъде атракцията, мотивацията и детерминирането), изкуства и занаяти, специфични за рибарските общности (лодка и корабостроене и други специфични прибори), специфични за риболова кулинарни традиции (борша, саламура, плакия, хайвер), елементи на културното наследство, исторически места и обекти.

Трябва да се обърне специално внимание на изтъкването на материалното културно наследство (обекти от Натура 2000, културни, исторически и религиозни обекти), както и насърчаване на нематериални културни ценности в региона. Въпреки че разработването на туристически продукти и атракции е дейност в частния сектор, местният публичен сектор играе съществена роля за инсталирането на инфраструктурата и за въвеждането на правилни стимули за развитие, в съответствие със стратегията и характера на управлението на туристическата дестинация като цяло.

За да се увеличи максимално икономическият потенциал за развитие на устойчив туризъм в рибарските общности в румънско-българската трансгранична зона, той трябва да бъде интегриран в местната икономика. Това е възможно само, ако съществуват достатъчни и подходящи системи за подкрепа, които да улеснят създаването и развитието на микро, малки и средни туристически предприятия, които изграждат местна зелена икономика.

Речният регион на река Дунав изисква проактивни усилия за промотиране и насърчаване на предприемачеството в природни и културни туристически райони, както и развитието на местни предприятия, включително и на социалните в рибарските общности. В допълнение към стандартните туристически услуги (като настаняване и хранене), има значителен потенциал



Съдържанието на този материал не представя непременно официалната позиция на Европейския съюз

www.interregrobg.eu



ЕВРОПЕЙСКИ СЪЮЗ
ЕВРОПЕЙСКИ ФОНД ЗА РЕГИОНАЛНО РАЗВИТИЕ
ИНВЕСТИРАМЕ ВЪВ ВАШЕТО БЪДЕЩЕ!



за развитие на местно предприемачество и нови бизнеси в областите, свързани с насърчаване на особеностите на местната култура: с традиционна гастрономия, изкуства и занаяти, екскурзоводско и преводаческо обслужване в трансграничния регион Олтеница- Тутракан.

Важен компонент от това потенциално усилие за насърчаване развитието на микро, малки и средни предприятия е подобренията бизнес среда, заедно с наличието на гъвкави възможности за финансиране за местни предприемачи и бизнесмени, микро, малки и средни предприятия.

ПРЕДСТАВЯНЕ НА ГРАД ОЛТЕНИЦА

Олтеница е община в окръг Кълъраш, Мунтения, Румъния. Населеното място е вторият градски център по големина и важност в окръг Кълъраш (след окръжния град) и е пристанище на Дунав.

В община Олтеница се намира и Дунавската гора, по км 430, по течението на вливането на Арджеш в Дунав, принадлежаща от административна гледна точка на окръг Кълъраш. Община Олтеница е второто населено място по брой жители в окръга, имайки и социална, икономическа и културна дейност след община Кълъраш, окръжен град.

Това е крайната точка на националния път DN4, който го свързва с Букурещ. В Олтеница, от този път се разклоняват националните пътища - DN31, който води на изток до Кълъраш и DN41, който води на запад към Гюргево. С Букурещ градът също е свързан с железопътна линия Букурещ-Олтеница.

История

Настоящата Община Олтеница се е състояла винаги от две отделни населени места. Първо е било село Олтеница, документално засвидетелствано на 13 април 1515 г., а град Олтеница е създаден в непосредствена близост до едноименното село на 23 април 1853 г. Двата населени места, с имената град



Съдържанието на този материал не представя непременно официалната позиция на Европейския съюз

www.interregrobg.eu



ЕВРОПЕЙСКИ СЪЮЗ
ЕВРОПЕЙСКИ ФОНД ЗА РЕГИОНАЛНО РАЗВИТИЕ
ИНВЕСТИРАМЕ ВЪВ ВАШЕТО БЪДЕЩЕ!



Олтеница и Селска Олтеница, с отделни територии съществуват до 1951 г., когато се обединяват в едно населено място: град Олтеница, което през 1997 г. става община от втори ранг.

Населеното място Олтеница фигурира на картата на столник К. Кантакузино, отпечатана през 1700 г. в Падова, но е било по-на север от настоящото местоположение, т.е., където е днес фермата на г-н Димитри Пиронков, по шосето Олтеница-Букурещ. Тук има некропол и средновековно селище от XVI- XVII г., археологически атестирани, стара пещ на Олтеница.

Според статистиката, използвана от историците, през XVI в. Броят на домакинствата в село в селото е бил средно 20 домакинства, а всяко домакинство е имало средно 5 души. Така през 16 век, когато Олтеница е документирана, тя има 20 жилища и 100 жители. По онова време основното жилище се е състояло от една стая и много рядко от две стаи. Жилището-колиба е било повече от половината вкопано в земята, с покрива в две води, покрит със слама, тръстика или залепен с глина. Входът на едно такова жилище е минавал през гърлич (вход на землянка).

През XVII век селското население нараства до 30 семейства в село, така че можем да считаме, че село Олтеница е имало 150 жители. През XVIII век населението на селата се удвоява.

За XIX век имаме конкретни данни за броя на домакинствата и включително за жителите. През пет години са направени катаграфии (описи), т.е. преброяване на бирниците. От такова преброяване, извършено през 1820 г., установяваме, че по онова време в Олтеница е имало общо 27 бирнически домакинства, тоест около 135 жители, към които трябва да добавим броя на освободените от данък, които представляват поне толкова домакинства. По онова време имението на Олтеница е било във владение на трима собственици: столник Гречану, интендант Ямандаке и Теодосие Варана.



Съдържанието на този материал не представя непременно официалната позиция на Европейския съюз

www.interregrobg.eu



ЕВРОПЕЙСКИ СЪЮЗ
ЕВРОПЕЙСКИ ФОНД ЗА РЕГИОНАЛНО РАЗВИТИЕ
ИНВЕСТИРАМЕ ВЪВ ВАШЕТО БЪДЕЩЕ!



От руската карта, отпечатана през 1835 г., научаваме, че в село Олтеница към тази дата е имало 82 къщи, т.е. приблизително 425 жители, населеното място е класирано сред тържищата или градовете, имали и пощенска станция.

През 1852 г., една година преди създаването на града, агрономът, занимаващ се с измерването на именията Скарлат Попович изготвил план на бъдещия град Олтеница. Съгласно този план градът е имал първоначално 11 улици, от които 7 били ориентирани в посока север-юг, а 4 улици били ориентирани в посока изток-запад. Шиирината на улиците в центъра била 18 м, а ширината на периферните улици била 16 м. В плана е било предвидено изграждането на три пазара, но е направен само един. Общият брой на местата за къщи бил 648, с по 800 м² всяко място за къща.

От Големия речник на Румъния, отпечатан през 1900 г., разбираме, че центърът на град Олтеница бил 100 ха, а планът на града е бил под формата на четириъгълник, с 12 улици по дължина и четири улици напречно. Градът е бил защитен от наводнения с диги от пръст. Също е отбелязан и стар превал (ров) на река Арджеш, тръгвал от пред горната тераса, „Под лозята”, минавал през града и стигал до Дунав. В града имало 2 църкви (Св. Николае и Св. Параскива), 2 основни училища за момчета, едно девическо училище, болница с 18 легла, една аптека и два хотела. Ежегодно се е организирил Търга на старците.

Тук е била резиденцията на зам.-префектурата на Околия Олтеница, на околийския съд и на лекаря на околията. Градът е бил свързан с Букурещ добри и добре поддържани шосета. Олтеница е била същевременно единственото пристанище на окръг Илфов на Дунав.



Съдържанието на този материал не представя непременно официалната позиция на Европейския съюз

www.interregrobg.eu



ЕВРОПЕЙСКИ СЪЮЗ
ЕВРОПЕЙСКИ ФОНД ЗА РЕГИОНАЛНО РАЗВИТИЕ
ИНВЕСТИРАМЕ ВЪВ ВАШЕТО БЪДЕЩЕ!



Елементи на природната среда. Релеф

Община Олтеница е разположена в южната част на Румъния, на левия бряг на Дунав и на река Арджеш, в зоната на сливането им. От геоморфологична гледна точка, Община Олтеница се развива в югоизточния край на Румънската равнина, в гората на Дунав.

Румънската равнина е поле в югоизточна Европа, по долното течение на Дунав, като най-голямата ѝ част (около 80%) е в територията на Румъния.

Община Олтеница е разположена в секторите равнината на Бъръган и Гората на Дунав:

Равнината на Бъръган (разположена на юг от река Кълмъцуй)

- ▣ Бъръгана на река Кълмъцуй (Бъръганул Кълмъцулуй)
- ▣ Бъръгана на река Яломица (Бъръганул Яломицей)
- ▣ Равнината на река Кълнъу
- ▣ Равнината на река Мостиця - Табловидна равнина: има вид на гладки полета.

Сектора на Бъръган:

-появяват се табловидни полета (Бъръгана на река Кълмъцуй и Бъръгана на река Яломица); - Равнината на Браила;

-преобладават дюните по поречието на Яломица и Кълмъцуй, но и в Къмпия Хаджиенилор;

-на север се появяват снижаващи се (Равнината на Бузъу) и пиемонтски полета (Равнината на Ръмнику).

Гората на Дунав е форма на релеф, съответно основното речно корито на Дунав.

- ▣ Сектор Гората на Дунав:
- ▣ простира се от Железни врати до Кълъраш
- ▣ равнинен сектор на Дунав с все по-широка гора (10 км) в румънската част
- ▣ към българите крайбрежието е високо
- ▣ дълбочината на водите позволява плаване на съдове с газене до 2м.



Съдържанието на този материал не представя непременно официалната позиция на Европейския съюз

www.interregrobg.eu



ЕВРОПЕЙСКИ СЪЮЗ
ЕВРОПЕЙСКИ ФОНД ЗА РЕГИОНАЛНО РАЗВИТИЕ
ИНВЕСТИРАМЕ ВЪВ ВАШЕТО БЪДЕЩЕ!

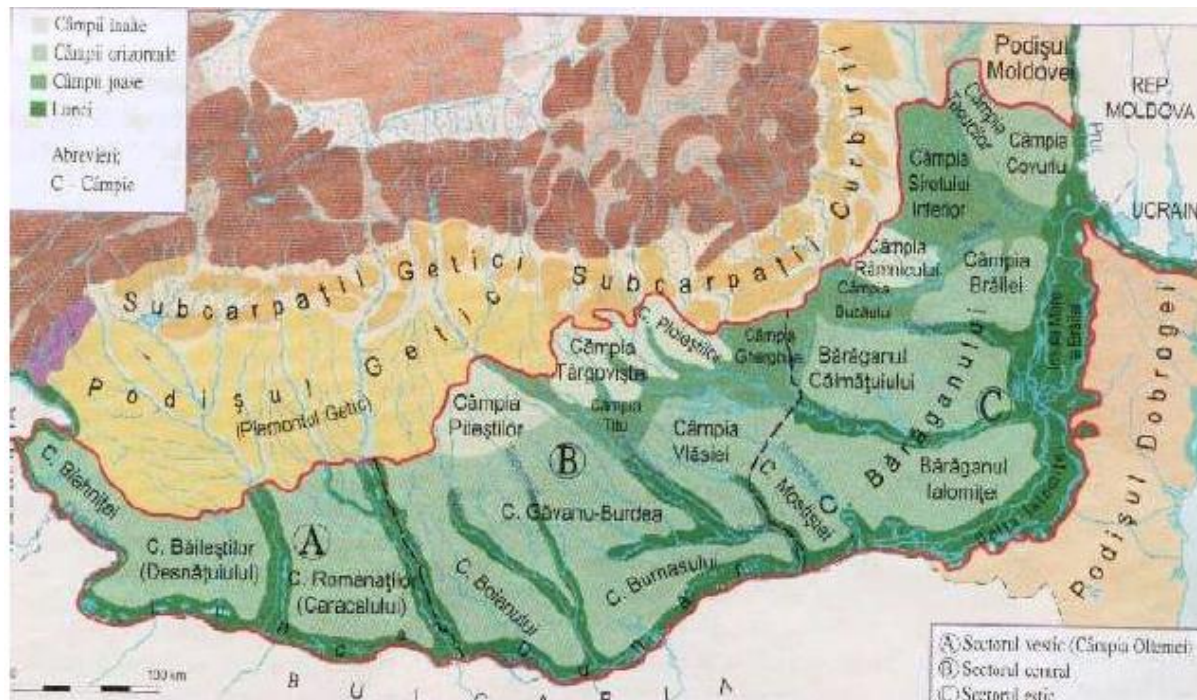


БЪЛГАРСКО ПРАВИТЕЛСТВО



Българо-румънска
търговско-промишлена палата

□ гората през комунизма бе пресушена и ограничена с дига, за да бъде върната на селското стопанство.



Местният релеф е специфичен за равнината (алувиална горска равнина, наводняема - от тип Балта на Яломица), с лек общ наклон от северозапад на югоизток, представен от гладки интерфлувиуми (полета), прекъснати от малки вдлъбнатини (падини) или тесни долини (мостище).

Територията на града е между надморска височина 14 - 35 м, надморска височина, специфична за зоната на речната гора (на която се развива голяма част от територията на града) и тясната терасовидна зона на Арджеш (северната зона на града, където е регистрирана максималната надморска височина).



Съдържанието на този материал не представя непременно официалната позиция на Европейския съюз

www.interregrobg.eu



ЕВРОПЕЙСКИ СЪЮЗ
ЕВРОПЕЙСКИ ФОНД ЗА РЕГИОНАЛНО РАЗВИТИЕ
ИНВЕСТИРАМЕ ВЪВ ВАШЕТО БЪДЕЩЕ!



Климатични съображения

Географското разположение, в южната част на страната, заедно с релефа на речната гора е един от важните фактори, които очертават характерната нотка на климата на тази територия. Климатичните и топоклиматични особености на река Дунав в този сектор се вписват на фона на умерения преходен климат, в който има влияния на суша от източната част на проучваната територия.

Този климат се характеризира с много горещо лято, с малко валежи, понякога проливни, много студена зима, често със силни виелици и чести периоди на затопляне, водещи до прекъсвания във временното и териториално разпределение на снежния слой.

Изследването на количествените и качествени стойности на климатичните елементи и подчертаването на особеностите на климата се основават на данните, получени от наблюденията, направени в метеорологичната станция Олтеница.

Геограрфското разположение на община Олтеница обяснява някои аспекти, свързани с атмосферната циркулация. Тук се намесват континенталните въздушни маси от изток и североизток, преобладаващи зимата, които носят студен, сух въздух и мразове, придружени с виелици, с тези от запад и югозапад преобладаващи лятото, понякога влажни, друг път сухи.

Територията на община Олтеница е разположена в равнинна зона с континентален климат, характеризиращ се със следните стойности (според Географската монография на Румъния):

- ▣ Температурен режим :
- средна годишна температура: +11,350 С
- абсолютна максимална температура: +41,40 С
- минимална абсолютна температура: -30,00 С



Съдържанието на този материал не представя непременно официалната позиция на Европейския съюз

www.interregrobg.eu



ЕВРОПЕЙСКИ СЪЮЗ
ЕВРОПЕЙСКИ ФОНД ЗА РЕГИОНАЛНО РАЗВИТИЕ
ИНВЕСТИРАМЕ ВЪВ ВАШЕТО БЪДЕЩЕ!



- средна температура през януари -1,950 C
- средна температура през юли: +23,0C
- ▣ Максимална дълбочина на замръзване: 0,70 - 0,80 м
- ▣ Режим на валежите:

Количеството средни многогодишни валежи, измерено за период от 10 години, е около 500 мм, с максимални количества през юли (71,9 мм) и минимални през март (29,2 мм).

- ▣ Гръмотевици, породени от вятъра:

- референтно налягане на вятъра, непосредствено на 10 мин. на 10 м и 50 години среден интервал на повтораемост: 0,5 kPa

- ▣ Режим на ветровете:

- преобладаващите ветрове духат от посоките З(16,4%) и ЮЗ (12,4%)
- средна скорост на ветровете: 23,6 м/сек
- атмосферното спокойствие регистрира стойност от 12,9 %

В заключение основната климатична характеристика, която дефинира изследвания сектор, съответно община Олтеница, се придава от особеността на преходния умереноконтинентален климат, с по-умерена динамика на атмосферата, бенефицирайки от постоянен бриз, а близостта до гората на Арджеш и Дунав благоприятства образуването на роса през топлите летни дни.

Проблеми на околната среда

Замърсяване на въздуха

Качеството на въздуха в зоната е повлияно от следните аспекти:

- атмосферно замърсяване, генерирано от емисиите замърсители, произведени от стационарните източници на съществуващите индустриални зони (емисиите в индустриалните зони);
- атмосферно замърсяване поради пътния трафик ;



Съдържанието на този материал не представя непременно официалната позиция на Европейския съюз

www.interregrobg.eu



ЕВРОПЕЙСКИ СЪЮЗ
ЕВРОПЕЙСКИ ФОНД ЗА РЕГИОНАЛНО РАЗВИТИЕ
ИНВЕСТИРАМЕ ВЪВ ВАШЕТО БЪДЕЩЕ!



- замърсяване на въздуха поради липсата на устроени зелени пространства (зелени завеси, зелени зони за подравняване, устроени зелени места).

Замърсяване на водата

Екологичния фактор вода се влияе отрицателно от:

- неконтролирано депониране на битови отпадъци;
- неконтролирано депониране на отпадъци по бреговете на водните течения;
- влошаване качеството на повърхностните води поради изливането на битови отпадни води.

Замърсяване на почвата

- използването на неподходящи селскостопански практики може да допринесе за деградация на почвата (използване на химически торове или хербициди, но имат местен ефект и са краткосрочни).
- неконтролирано депониране на битови отпадъци;

Хидрология

Основният проблем на зоната е риска от наводняемост при повишени нива както на Дунав, така и по долното течение на река Арджеш. В окръг Кълъраш средният дебит на Дунав е около 500 м³/сек., докато средният дебит на Арджеш е 50 м³/сек. (измерено при Р.п. Будещ).

Понастоящем по Дунав има дига, а течението на река Арджеш е канализирано. Т.е. съществуват хидротехнически конструкции със защитна роля, групирани в 2 участъка в зоната на Олтеница :

1. Участъкът Гряка - Арджеш - Кирнодж, разположен между речни км 430 - 452, представен от около 20 км диги, защитаващи повърхност от 13134 ха.
2. Участък Олтеница - Сурлар - Доробанцу е представен от диги с дължина 42,5 км (31,15 км при Дунав и 9,1 км при Канала Мостищя), които защитават площ от 12725 ха.



Съдържанието на този материал не представя непременно официалната позиция на Европейския съюз

www.interregrobg.eu



ЕВРОПЕЙСКИ СЪЮЗ
ЕВРОПЕЙСКИ ФОНД ЗА РЕГИОНАЛНО РАЗВИТИЕ
ИНВЕСТИРАМЕ ВЪВ ВАШЕТО БЪДЕЩЕ!



Могат да възникнат наводнения при значително повишаване на дебитите по Арджеш и Дунав, поради обилните валежи, които падат в периода на зимата и началото на пролетта и водите, събрани от притоците на Арджеш нагоре по градското течение. Наводнения могат да настъпят и благодарение на блокиране в резултат на замръзване (които влияят на теченията в коритата) и после поради размразяването.

Периодите на рязко покачване на нивото на водите включват по принцип месеците февруари - май, юни - юли и октомври - ноември. Измерванията посочват максимални дебити по Дунав в месеците април - май и ноември - декември и по река Арджеш (и Дъмбовица) през пролетните месеци. Подпочвеният воден пласт е разположен на дълбочини, вариращи между 3,50 - 5,50 м дълбочина в зоната на речната гора и 7,00 - 19,00 м в зоната на тереса. Подпочвеният воден пласт има обаче важни вариации на нивото, в тясна връзка с количеството валежи, което пада на терен, но и с нивото на река Арджеш и Дунав.

Съображения от гледна точка на растителността

Анализирайки данните досега, местоположението на община Олтеница в речната гора на Дунав и Арджеш, при вливането на двете реки, заключена между височините на Румънската равнина на север (45 м) и хълмовете на Туртукая на юг, умереноконтиненталният климат, заобиколена от гори, които водят до подслаждане на климата, придават типична флора.

От биогеографска гледна точка, община Олтеница е разположена в континенталния регион и в екологичния регион на горите от балканска смесица.

Имайки предвид пространствения мащаб на подхода на този тип изследване, препоръчан от системната екология във връзка с типологията, установена от Номенклатурата на териториалните статистически единици (NUTS), природната



Съдържанието на този материал не представя непременно официалната позиция на Европейския съюз

www.interregrobg.eu



ЕВРОПЕЙСКИ СЪЮЗ
ЕВРОПЕЙСКИ ФОНД ЗА РЕГИОНАЛНО РАЗВИТИЕ
ИНВЕСТИРАМЕ ВЪВ ВАШЕТО БЪДЕЩЕ!



рамка може да бъде описана чрез анализ на регионалните екосистемни комплекси, въз основа на данните за покритие и използване на терените в рамките на програма CORINE (Координирана информация за околната среда за Европа) на трето ниво на класификацията (Петришор, 2007).

Най-важните видове екосистеми са агроекосистемите (89% от общата площ), по-специално неполивните земеделски терени (75% от общата площ) и застроените зони (прекъснатата градска тъкан и застроените зони (8% от общата площ).

Понастоящем растенията от спонтанната флора са свили много ареала си, запазвайки се под формата на много малки ареали, върху необработваемите терасови чела.

Релефът на Олтеница е някак си равномерен, на речна гора.

□□Биотопът на речната гора е типичен за изследваната зона, а в рамките ѝ различаваме няколко характерни биотопа, като:

□□Биотопът на течащите води обхваща влаголюбиви растения, като: полски хвощ, подбел, върба, ракиа, стрелолист, бяла топола.

□□Биотопът на речната гора включва меки дървета, по поречието на Арджеш и на Дунав, по тесни повърхности, наречени зъвоае. Като колонистка растителност, която се заселва по нови земи, без растителност, която може да бъде от прости агломерации растения до обичайната горска структура, с добре индивидуализирани множество пластове. Зъвоаите в гората на Дунав са образувани от следните дървовидни видове: върба -, крехка върба, черна топола, бяла топола.

□□Биотопът на блатата и на езерните повърхности обхваща хидрофилни видове като: спираловиден жабуняк, водни лещи, обикновена мехурка, блатно лютиче, плаващ ръждавец, папур, обикновена тръстика, жълт ирис, стрелолист, лимонова мента, обикновена тръстика.



Съдържанието на този материал не представя непременно официалната позиция на Европейския съюз

www.interregrobg.eu



ЕВРОПЕЙСКИ СЪЮЗ
ЕВРОПЕЙСКИ ФОНД ЗА РЕГИОНАЛНО РАЗВИТИЕ
ИНВЕСТИРАМЕ ВЪВ ВАШЕТО БЪДЕЩЕ!



□ Биотопът на височините, с по-малко влага, малко разпространени, с малки тревисти растения: детелина, ливадна блатица, мохар, плаващ роголистник.

Крайречната гора е зона с плодови почви, с изобилна вода, или от течащите води, или от подпочвена вода, която е много близо до повърхността на почвата, е място, много благоприятно за селскостопански култури, които са разпространени и много разнообразни в тази зона.

Сред растенията, отглеждани тук, споменаваме: зърнени растения (пшеница, царевица, овес, ечемик, ръж), бобови растения (домати, зеле, краставици, картофи, лук, грах, боб и др.), технически растения (рапица и рицин), зеленчуци (магданоз, копър, лющан), лози, овощни градини (сливи, кайсии, ябълки, череши и вишни), но те все още се култивират на малки площи.

Валоризирането в поддържан ритъм на растителността и на терените са наложили важни промени, както за растителността, така и за фауната с последствия от климатичен, хидрологичен, педологичен и геоморфологичен характер. Ефектите се наблюдават на терен: срутвания, разкъсвания и фишове.

Фауна

Съществува тясна връзка между дивата природа и средата на живот. От тази гледна точка различаваме в изследваната зона земна среда на живот и водна среда на живот. Също така съществува тясна връзка между фауната и релефа, климата, водите и от тази гледна точка различаваме фауна, характерна за източноевропейския регион.

В зависимост от биотопите, споменати в предходната глава, различаваме следните биоценози: речна горска и водна биоценоза, биоценоза на полето и горска биоценоза.

За разлика от флористичните биотопи, чието съществуване зависи от редица климатични, антропоусловия и разпространението им е ограничено,



Съдържанието на този материал не представя непременно официалната позиция на Европейския съюз

www.interregrobg.eu



ЕВРОПЕЙСКИ СЪЮЗ
ЕВРОПЕЙСКИ ФОНД ЗА РЕГИОНАЛНО РАЗВИТИЕ
ИНВЕСТИРАМЕ ВЪВ ВАШЕТО БЪДЕЩЕ!



фаунистичните елементи могат да се движат от едно място на друго, в търсене на храна.

Голям брой индивиди живеят на брега на Арджеш и Дунав, видове, които се хранят или от водата, или от брега, съставлявайки най-представителната биоценоза - речната горска. Речната горска биоценоза се среща на сравнително малко пространство, в което е концентрирана фаунална мозайка, но особено авифауната.

Тук авифауната е формирана от множество видове като: дива зеленоглава патица, червеноклюна потапница, сива гъска, лиска, чайка, зеленоножка, голяма белочела гъска. Освен авифауната се откриват и някои видове: водни животни, като: американска норка, видра и ондатри, видове влечуги и земноводни, които населяват районите, граничещи с блатата и езерата: блатна костенурка, водна змия, голяма водна жаба и голям воден бик. Също във водните биоценози, особено значение представлява ихтиофауната, съставена от множество видове като: шаран, плътника, каракуда, сом, сабица, бяла риба, щука, а от мигриращите риби през последно време в зоната се срещат само чига и моруна.

Влечугите са представени тук от видовете змии и ливаден гушер. Насекомите са добре представени в тази зона, тук срещаме многобройни екземпляри, като: щурец, скакалец, житен бръмбар, а някои са се размножили много поради климатичните условия в зоната, комари и мухи. Представителните за тази зона птици са яребица, пъдпъдък, полска чучулига.

Ако броят на видовете, съставляващи флората и фауната на тези места, намалява от година на година, ако някои са изчезнали и други са се размножили, с течение на времето това зависи само от човешката дейност. Непрекъснатото развитие на града, разширяването на територията му, чрез разполагане извън периметъра на града на някои индустриални обекти, всичко участва в модифицирането на спонтанната флора и фауна. Освен тях има и



Съдържанието на този материал не представя непременно официалната позиция на Европейския съюз

www.interregrobg.eu



ЕВРОПЕЙСКИ СЪЮЗ
ЕВРОПЕЙСКИ ФОНД ЗА РЕГИОНАЛНО РАЗВИТИЕ
ИНВЕСТИРАМЕ ВЪВ ВАШЕТО БЪДЕЩЕ!



причини като: нарастващите нужди от земеделска земя, прекомерно много риболов и лов (браконьерство), което доведе до изчезването на някои видове флора и фауна.

Социално-демографски и социални данни

Според преброяването през 2011 г. населението на община Олтеница възлиза на 24 822 жители, което е по-малко от предишното преброяване от 2002 г., когато са регистрирани 27 211 жители. [1] По-голямата част от жителите са румънци (84,7%), а малцинството са ромите (5,63%). За 9,18% от населението етническата принадлежност не е известна. [2] От гледна точка на религиозната принадлежност по-голямата част от жителите са православни (89,76%). За 9,2% от населението, религиозната принадлежност не е известна

От общо 24 822 жители 14051 са жени, а 10771 - мъже. Населението с местожителство в населеното място към 1 юли 2018 г. е 23 482 жители.

Както се наблюдава, общото население на района следва тенденция на намаляване. Това намаление, свързано с явлението демографско застаряване, подкрепя необходимостта от предприемане на мерки за повишаване на раждаемостта, като: съоръжения за настаняване на млади семейства, икономически и финансови средства за млади семейства, стимулиране на заетостта на младите хора, количествен и качествен растеж на услугите, предлагани на младите семейства, мерки, които да им позволят да развият хармоничен семеен живот, икономически улеснения, предлагани за семейни асоциации и свободни професии.



Съдържанието на този материал не представя непременно официалната позиция на Европейския съюз

www.interregrobg.eu



ЕВРОПЕЙСКИ СЪЮЗ
ЕВРОПЕЙСКИ ФОНД ЗА РЕГИОНАЛНО РАЗВИТИЕ
ИНВЕСТИРАМЕ ВЪВ ВАШЕТО БЪДЕЩЕ!



Гъстота на населението

SITUATIA POPULATIEI PE GRUPE DE VARSTA IN MUNICIPIUL OLTENITA,
JUDETUL
CALARASI



ВЪЗРАСТОВИ

0	an	an	an	an	an	an	an	an	an	an	an	an	an	an	an	an	an	si
	i	i	i	i	i	i	i	i	i	i	i	i	i	i	i	i	i	pe
																		st
																		e
	Su	5 -	10	15	20	25	30	35	40	45	50	55	60	65	70	75	80	85
	b	9	-	-	-	-	-	-	-	-	-	-	-	-	-	-	-	a
	5		14	19	24	29	34	39	44	49	54	59	64	69	74	79	84	ni
Се	12	111	112	11	16	16	17	18	24	14	18	21	18	10	10	77	44	24
ри	48	4	1	12	07	69	51	08	15	66	93	63	61	39	87	6	6	6
я 1																		



Съдържанието на този материал не представя непременно официалната позиция на Европейския съюз

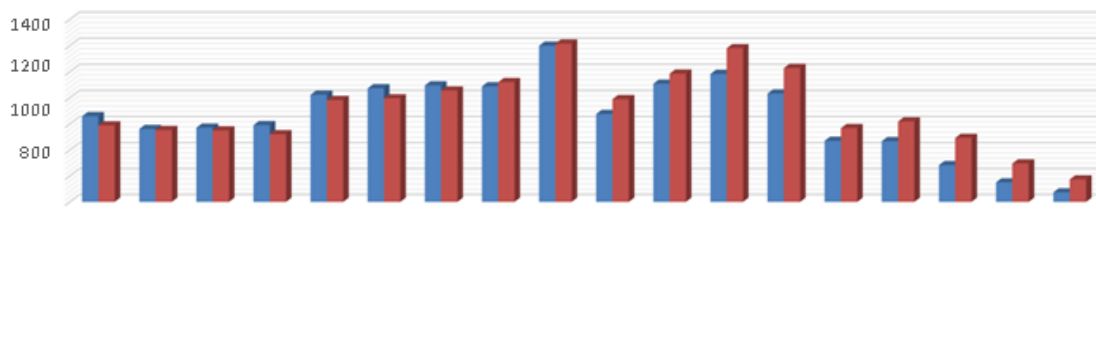
www.interregrobg.eu



ЕВРОПЕЙСКИ СЪЮЗ
ЕВРОПЕЙСКИ ФОНД ЗА РЕГИОНАЛНО РАЗВИТИЕ
ИНВЕСТИРАМЕ ВЪВ ВАШЕТО БЪДЕЩЕ!



SITUATIA POPULATIEI PE SEXE IN MUNICIPIUL OLTENITA, JUDETUL



	ani	ani	ani	ani	ani	ani	ani	ani	ani	ani	ani	ani	ani	ani	ani	ani	ani	si peste
	Sub 5	5 - 9	10 - 14	15 - 19	20 - 24	25 - 29	30 - 34	35 - 39	40 - 44	45 - 49	50 - 54	55 - 59	60 - 64	65 - 69	70 - 74	75-79	80-84	85 ani
MASCULIN	659	561	571	591	824	873	895	888	1199	676	908	983	833	471	468	283	150	73
FEMININ	589	553	550	521	783	796	856	920	1216	790	985	1180	1028	568	619	493	296	173

Гъстотата на населението в административната територия на община Олтеница е 260.17 жители/км² (изчислено на базата на повърхност от 10348 ха), по-висока от средната гъстота за страната.

Броят на населението (P) непрекъснато се променя поради ражданията (N) и смъртните случаи (M), така че $P_t + 1 = P_t + (N - M)$. Конвенционално, естественото движение не включва само ражданията и смъртта; бракове и разводи също са включени, като се има предвид честотата им относно раждания и семейство. За описание и анализ на естественото движение са незаменими понятията за събития (демографски): раждане, смърт, брак и развод. Сумата от тези събития за период от време (обикновено една година) представлява потока от събития. Те могат да бъдат уникални, неповторими



Съдържанието на този материал не представя непременно официалната позиция на Европейския съюз

www.interregrobg.eu



ЕВРОПЕЙСКИ СЪЮЗ
ЕВРОПЕЙСКИ ФОНД ЗА РЕГИОНАЛНО РАЗВИТИЕ
ИНВЕСТИРАМЕ ВЪВ ВАШЕТО БЪДЕЩЕ!



събития (смърт) и повтарящи се събития (брак, раждане, развод). Когато масите от събития се анализират спрямо населението, те се превръщат в демографски явления (смъртност, раждане, плодовитост, семейство, развод).

Транспортна инфраструктура

Община Олтеница, градският поляризиращ център на приградската зона, представя три основни категории трафик - шосеен, железопътен и речен, с умерен трафик, като се има предвид позицията му в южната граница на страната. Ситуацията на общината по река Дунава води до развитието на пристанищна дейност, корабостроене и преработвателни дейности.

Допирателното ѝ присъствие до държавната граница с България придава на общината статут на гранично населено място. Олтеница е придобила своето значение, поради близостта до Дунав, бидейки важно речно пристанище и поради факта, че се намира на границата с България като граничен пункт. Също така в корабостроителницата в Олтеница с течение на времето са изградени плавателни съдове и кораби, използвани в голям мащаб в страната и чужбина.

Достъпът до Община Олтеница става през четири входни порти:

- откъм север, по национален път DN4 от посока Букурещ;
- откъм изток, по национален път DN31 от посока Кълъраш;
- откъм запад, по национален път DN41 от посока Гюргево;
- откъм юг, по река Дунава

Изгледът към река Дунав, сравнително краткото разстояние от столицата и община Гюргево (един час), е важен икономически елемент, свързан с транспорта, строителството, туризма, услугите и др.



Съдържанието на този материал не представя непременно официалната позиция на Европейския съюз

www.interregrobg.eu



ЕВРОПЕЙСКИ СЪЮЗ
ЕВРОПЕЙСКИ ФОНД ЗА РЕГИОНАЛНО РАЗВИТИЕ
ИНВЕСТИРАМЕ ВЪВ ВАШЕТО БЪДЕЩЕ!



Пътна мрежа

Пътният трафик представлява подредена, правоъгълна улична основа, детерминираща удължена форма на града по посока север-юг и развита между река Арджеш и железопътния маршрут до Букурещ.

Според данните от фиша на населеното място за 2017 г., получени от НСИ, общата дължина на градските улици е 57 км, от които 40 км са модернизирани и асфалтирани.

Връзките на общината със заобикалящата територия, по главните шосейни пътища, се осигуряват от

- национален път DN 4, към Букурещ, с две модернизирани платна;
- национален път DN 31, към Кълъраш, с две модернизирани платна;
- национален път DN 41 в посока Гюргево, с две модернизирани платна и мост над река Араджеш;

Трите основни оси осигуряват проникването в община Олтеница на всички категории трафик.

Община Олтеница е близо до общоевропейския транспортен коридор IX, на около 75 км (1 час) от него. Коридорът осигурява инфраструктурата на Европа по връзката север-юг, като се започне от Балтийско море (Литва) и Финския залив Скт Петербург, в посока Москва - Киев - Кишинев - Румъния - Русе - Стара Загора - Свиленград - Александропол.

На периферно ниво основните източници на трафик са кръстовищата на трите национални пътя DN4, DN41 и DN31. Тези кръстовища, DN4 с DN31 и DN4 с DN41, са разположени в градската част на общината и представляват важни пътни възли, които носят важен транзитен трафик като стойности по основната мрежа от комуникационни пътища.



Съдържанието на този материал не представя непременно официалната позиция на Европейския съюз

www.interregrobg.eu



ЕВРОПЕЙСКИ СЪЮЗ
ЕВРОПЕЙСКИ ФОНД ЗА РЕГИОНАЛНО РАЗВИТИЕ
ИНВЕСТИРАМЕ ВЪВ ВАШЕТО БЪДЕЩЕ!



Железопътна мрежа

Железопътният трафик е пряката връзка на община към националната мрежа, през гара Букурещ. Обикновената железопътна линия, разположена в източната граница на община, осигурява връзката до Букурещ - Олтеница през терминалната гара (гара с/ Олтеница град). Пътническата гара заедно с техническата станция заемат място, лесно достъпно за пътниците.

Обикновената железопътна линия Олтеница - Букурещ осигурява превоза на пътници (включително и пътуващи между работното място и дома си) и стоки чрез жп гарата, благоприятно разположена в рамката на общината. Маршрутът на линията с/ Букурещ - Олтеница пресича територията на община Олтеница от км с/ 69 + 228 до км 81 + 440. Новият железопътен администратор в сектор Олтеница е ТД Трансферовиар Груп АД (SC Transferoviar Grup SA) Клуж-Напока. Понастоящем в този сектор пътуват 2 двойки влакове (4 влака), недостатъчен брой за осигуряване на ефективен транспорт на ок. 3500 пътуващи от Община Олтеница. По този начин има неща за подобряване на инфраструктурата, която да позволява увеличаване на скоростта на движение и съкращаване на времето за пътуване по маршрута Олтеница - Букурещ.

Като връзка от техническата станция се осигуряват железопътните връзки към складовете, в южната индустриална зона и пристанището. Сегашната железопътна линия, както и трасето на индустриалните връзки пресичат важни пътни артерии.

Пристанище Олтеница

Друг източник на трафик е пристанището при река Дунава. Доскоро дейностите, които се извършват в пристанището, генерират икономически отношения между община Олтеница и други съседни местности и не само, генерирайки интензивна циркулация на услуги, стоки и работна сила, циркулация, която се проявява с голям трафик по пътя за връзка Шосето на



Съдържанието на този материал не представя непременно официалната позиция на Европейския съюз

www.interregrobg.eu



ЕВРОПЕЙСКИ СЪЮЗ
ЕВРОПЕЙСКИ ФОНД ЗА РЕГИОНАЛНО РАЗВИТИЕ
ИНВЕСТИРАМЕ ВЪВ ВАШЕТО БЪДЕЩЕ!



пристанището с община Олтеница и други населени места в зоната през националните пътища DN4, DN41, DN31, но и по железопътната линия. В момента активността, осъществявана в пристанище Олтеница, е намаляла значително. Това се проявява директно в автомобилния трафик чрез намаляване на автомобилния трафик, особено на тежкия трафик.

Пристанище Олтеница се намира на речен км 430 - на левия бряг на Дунав, окръг Кълъраш. Основните оператори са SCAEP Пристанище Гюргево и SC TTS SA Букурещ. Стоките, оперирани от тези компании, са: зърнени култури, баластни продукти, кариерни продукти. Пристанището е от речен тип, което позволява на да акостират баржи до максимум 2000 т, като достъпът по вода се осигурява директно от навигационния канал на Дунав. Съществуващото оборудване в пристанището е собственост на икономическите оператори, които извършват специфични дейности, а извънгабаритните рампи са частна собственост на CN APDF Гюргево.

Между речен км 428 и 430 + 800, пристанищната инфраструктура и пристанищната земя с площ от 88 577,25 кв.м, са собственост на румънската държава, управлявана от Министерството на транспорта и под концесията на CN APDF SA Гюргево. Дълбочината на акостирание е 3,00 м.

Пристанището е съставено от следните фронтове за акостирание, подредени нагоре и надолу по течението:

- ▣ 4 рампи за акостирание за транспорта на извънгабаритни части;
- ▣ 200 мл неоперативен фронт -кей;
- ▣ 300 мл кей за товарене/разтоварване на стоки.

Работното оборудване се състои в 3 пристанищни кранове за кей от 5tf x 32 м, с капацитет за трафик 525 хил. т/година.

Комуникационни пътища:



Съдържанието на този материал не представя непременно официалната позиция на Европейския съюз

www.interregrobg.eu



ЕВРОПЕЙСКИ СЪЮЗ
ЕВРОПЕЙСКИ ФОНД ЗА РЕГИОНАЛНО РАЗВИТИЕ
ИНВЕСТИРАМЕ ВЪВ ВАШЕТО БЪДЕЩЕ!



- пътен достъп, свързан към уличната мрежа на града и в продължени връзки към национални пътища DN 4, DN 31 и DN 41;
- железопътни връзки, осигурени чрез свързването към гарата на града.

Трафикът в пристанище Олтеница е следвал общите тенденции на национално ниво и преживява рязък спад след 1990 г., а поради ембаргото, наложено на Югославия и следователно е засегнато движението по Дунав по границата с тази страна.

Основният европейски корабоплавателен маршрут, Дунава (TEN-T 18), осигурява и улеснява търговията през речните пристанища Олтеница и Кълъраш с европейските крайбрежни страни.

Зоната на търговското пристанище Олтеница, най-представителният район за развитие на местния туризъм, се намира на брега на река Дунав, на около 1,5 км от града, където са разположени двата плаващи понтон за закотвяне на пътнически кораби. Тя се простира на разстояние от около 500 м и е с ширина около 60 м. Зоната има много козове, включително и факта, че е разположена върху широк нос, който предлага панорамно изображение на река Дунав, на разстояние над 5 км, намира се срещу българския град Тутракан, в момента има два закотвени понтон за акостиране на пътнически или круизни кораби, има модернизирания път за достъп от града, както и комунални услуги, вода, електричество, канализация, а теренът позволява реализацията на някои туристически и развлекателни сгради.

Вътрешен транспорт

Основният автомобилен трафик протича по две оси. Оста север-юг по национален път DN4, бул. 1 декември, бул. Тинеретулуй, шосе Портулуй и оста запад-изток по национален път DN41 и DN31. Съществуват и категориите допълнителни национални пътища, DN41A, който прави връзката между DN41 и



Съдържанието на този материал не представя непременно официалната позиция на Европейския съюз

www.interregrobg.eu



ЕВРОПЕЙСКИ СЪЮЗ
ЕВРОПЕЙСКИ ФОНД ЗА РЕГИОНАЛНО РАЗВИТИЕ
ИНВЕСТИРАМЕ ВЪВ ВАШЕТО БЪДЕЩЕ!



DN31A, DN31A, който прави връзката, в източната част на общината, между DN31 и DN4 - шосето Портулуй, бидейки в продължение на DN Тежък трафик или улица Виитор, което прави прави връзката между DN31 и DN4 - в северната част на града.

Основната улична мрежа е нетипична за равнинен град като Олтеница. Ако в периградската зона основните пътища за достъп в града имат радиално разположение, в града основната мрежа в по-голямата си част (приблизително 70%) има оформление, подобно на хълмовите и планинските градове с линейно разположение, ориентирано в посока юг-север.

Мрежата на градския транспорт в Олтеница задоволява до голяма степен необходимостта от мобилност на местните жители във вътрешността на общината (като се вземат предвид малките размери на града), но и със съседните местности. Транспортът се извършва с макси-такси с превозни средства с малък капацитет (микробуси), а операторите са частни.

В Олтеница има два устроени две автогари в зоната на жп гарата с достъп от бул. 1 декември.

Инфраструктура за водоснабдяване, канализация, пречистване

Водоизточниците, водоснабдителните мрежи, канализационните мрежи и пречиствателните станции на Община Олтеница се регулират от разрешение за управление на водите № 118 / 27.08.2012 г., и попадат в администрацията и дейността на S.C. ECOAQUA S.A. Кълъраш.

Водоснабдяване с питейни цели

Водоизточник: Повърхностен каптаж, ляв бряг на Дунав - км 434.

Пречиствателни съоръжения:

- Станция за предварително пречистване на отпадни води.
- Пречиствателна станция за сурова вода
- Хлорираща инсталация.



Съдържанието на този материал не представя непременно официалната позиция на Европейския съюз

www.interregrobg.eu



ЕВРОПЕЙСКИ СЪЮЗ
ЕВРОПЕЙСКИ ФОНД ЗА РЕГИОНАЛНО РАЗВИТИЕ
ИНВЕСТИРАМЕ ВЪВ ВАШЕТО БЪДЕЩЕ!



Мрежата за разпределение на питейната вода: пречистената питейна вода достига до двата подземни резервоара, откъдето чрез помпена станция водата се изпраща до бенефициента чрез разпределителната мрежа, която достига дължина от около 110 кг..

Отпадните води от населението и от обществените институции, и битовите и технологичните води от част от икономическите агенти се събират чрез канализационна мрежа в унитарната система и се изпращат чрез изпомпване до станцията за отпадни води, разположена в югоизточната част на община Олтеница. Помпената станция за отпадни води е оборудвана с четири електрически помпи

Културно наследство

На територията на община Олтеница има няколко категории исторически паметници и е необходимо да се поддържат и пазят непроменени за в бъдеще, общият им брой е 24, от които 8 са архитектурни паметници, разположени в периметъра на града, 3 са мемориални паметници и 13 са археологически обекти, всички разположени в покрайнините.

а. Архитектурни паметници

1. Църквата Свети Николае
2. Сградата на музей на Цивилизацията Гумелница Олтеница
3. Дом Барбулеску
4. Водната кула
5. Мелница Дунав
6. Дом Фудулу
7. Дом на творчеството
8. Хотел Ворнику (Виктория)



Съдържанието на този материал не представя непременно официалната позиция на Европейския съюз

www.interregrobg.eu



ЕВРОПЕЙСКИ СЪЮЗ
ЕВРОПЕЙСКИ ФОНД ЗА РЕГИОНАЛНО РАЗВИТИЕ
ИНВЕСТИРАМЕ ВЪВ ВАШЕТО БЪДЕЩЕ!



Както Църквата на героите, така и църквата Св. Николае в Старата Олтеница са построени от архитект Хенриета Делавранча Джибори. Тя е създател на школа по архитектура и е построила вилния квартал Балчик.

б. Мемориални паметници

1. Кръстът в предверието на църквата Св. Николае Олтеница
2. Паметникът на руските войници
3. Паметникът на героите от Първата Световна война.

в. Археологически обекти

1. Магура Гумелница
2. Енеолитен некропол в Полигон
3. Точката Вълча опашка
4. Археологически обект в Олтеница Renie

Исторически паметници от територията на ОБЩИНА ОЛТЕНИЦА, преминали в националния археологически регистър - археологически обекти

1. Руините на бившата карантина в Олтеница
2. Селището на Дриду в Баталур
3. Селището Боян-Гумелница в конака Каломфиреску
4. Селището на културата Тей
5. Енеолитен некропол срещу Гумелница
6. Ранносредновековно селище
7. Селище Гетика от Олтеница
8. Средновековен некропол от Ратария
9. Поткова

В Община Олтеница са идентифицирани 7 обекта с историческа и архитектурна стойност, които са предложени за включване в Списъка на историческите паметници. Това са:

- А. Гробище на героите от Първата световна война, създадено през 1920г.



Съдържанието на този материал не представя непременно официалната позиция на Европейския съюз

www.interregrobg.eu



ЕВРОПЕЙСКИ СЪЮЗ
ЕВРОПЕЙСКИ ФОНД ЗА РЕГИОНАЛНО РАЗВИТИЕ
ИНВЕСТИРАМЕ ВЪВ ВАШЕТО БЪДЕЩЕ!



Б. Гробницата на неизвестния герой, построена през 1920 г., заедно с гробището на героите.

В. Кино Флакъра, построено през 1930 г. от архитект Йоан Чернеску, върху руините на бившето атене. Наричено е Комуналният театър.

Г. Хала, построена между 1934 и 1937 г.

Д. Сградата на бившата митница, построена между 1894 и 1895 г.

Е. Църквата на героите, построена между 1937 и 1939 г.

Ж. Църквата Св. Николае в Стара Олтеница, построена между 1934 и 1937г.

Туристически потенциал на зоната

Въпреки че е зона с изключителен туристически потенциал, регион Дунав не бенефицирал от насърчаване по мярката на притежаваните качества, причина, която е довела до спад на туристическите дейности в зоната. Друг важен проблем, с който се сблъсква зоната са структурите за настаняване, недостатъчни и неравномерно разпределени на територията (преобладават в зоната на черноморското крайбрежие и в големите градове), а част от тях са под стандарта, като е необходимо модернизиранието им.

Инфраструктурата, съответно неподходящите шосета са допринесли за избягване на зоните от туристите.

Със своята географска позиция, регионът притежава голям туристически потенциал, с много разнообразни, природни и културни, които правят възможни различни видове туризъм: планина, крайбрежие, курорти, култура, екотуризъм. В западната част на румънския регион туризмът е по-малко развит отколкото в другите зони поради ниската демографска гъстота, ограничения достъп до инфраструктура и масивната демографска миграция.

Еволюцията на икономическия потенциал е повлияна от редица фактори, които могат да бъдат групирани в следните основни категории: развитие на



Съдържанието на този материал не представя непременно официалната позиция на Европейския съюз

www.interregrobg.eu



ЕВРОПЕЙСКИ СЪЮЗ
ЕВРОПЕЙСКИ ФОНД ЗА РЕГИОНАЛНО РАЗВИТИЕ
ИНВЕСТИРАМЕ ВЪВ ВАШЕТО БЪДЕЩЕ!



агротуризм, насърчаване развитието на търговски дейности и на финансово-банковите функции вътре в община Олтеница. На нивото на настоящата ситуация икономическият потенциал на населеното място е открит от два основни елемента:

1. присъствието на природни ресурси на територията;
2. административен и заобикалящата зона.

Като природни ресурси могат да се посочат; туристическите ресурси, които включват зоната на обектите култура Гумелница.

С цел елиминиране на нефункционалностите и развитието на икономическите дейности трябва да се имат предвид аспекти като: привличане в икономическата верига на природните ресурси, идентифицирани на територията на града и поддържане на туристическите дейности, особено културния туризъм.

Като се има предвид, че населеното място разполага с реален туристически потенциал и с риболовно развлечение, развитието на агротуристическите дейности, риболовният туризъм, като икономически и екологично решение за туризма, практикуван чрез хотелската мрежа, представлява предпоставка за икономическия растеж на града. Така, е необходимо местните власти да се включат активно в подкрепата на риболовния туризъм, имайки предвид географската позиция, разположението на града и историята, и съществуващия рибарски опит, чрез стратегия за туристически маркетинг и да подкрепят местните за подобряване качеството на услугите, предлагани на туристите, които предпочитат тази форма на туризъм.

Друга цел, която не трябва да се negliжира е вземането под внимание на услугите, които трябва да се свържат с туристическата оферта. За да бъде населеното място привлекателно за туристите е необходимо освен осигуряването на оптимален капацитет за настаняване и предлагането на търговски услуги да съществуват атрактивни дейности със специфичност -



Съдържанието на този материал не представя непременно официалната позиция на Европейския съюз

www.interregrobg.eu



ЕВРОПЕЙСКИ СЪЮЗ
ЕВРОПЕЙСКИ ФОНД ЗА РЕГИОНАЛНО РАЗВИТИЕ
ИНВЕСТИРАМЕ ВЪВ ВАШЕТО БЪДЕЩЕ!



фестивали (гастрономия с риболовна специфика, спортен риболов, спектакли, конкурси по спортен риболов, да плетене на мрежи сетки и др.).

На разработването на търговските услуги трябва да се гледа като на фактор, подкрепящ туристическата дейност. Тази цел трябва да се постигне особено чрез създаване на нови икономически звена и насърчаване развитието на съществуващите, чрез адаптиране към новите нужди, генерирани за развитие на риболовния туризъм. За предпочитане е да се насърчава частната инициатива на местните инвеститори чрез устройване на собствените жилища с цел настаняване на туристите в собственото домакинство, с участие на туристите в дейности, характерни за домакинството.

Също така, с цел увеличаване на туристическия потенциал се очаква нуждите на населението и на туристите по отношение на банковите услуги да се повишат. Така, е за предпочитане да се увеличи броят на икономическите агенти, които предлагат банкови услуги.

Някои от идентифицираните приоритети са рехабилитиране и насърчаване на елементите на туристическо наследство, които могат да доведат до увеличаване на туристическия интерес за дунавските окръзи и тяхното валоризиране;

- развитието на туристическата инфраструктура по Дунав и в дунавските окръзи, като цяло, за да привлече нови „туристически оператори“, които да организират круизи по Дунав и за да се убедят вече съществуващите оператори да увеличат броя спирания по румънското течение на Дунав чрез разнообразяване на туристическата услуга;
- изследване на възможностите и възможностите за въвеждане на регулирани пътнически екскурзии по Дунав, между дунавските пристанища, за да се позволи посещението на най-привлекателните и най-представителни сектори на Дунав;



Съдържанието на този материал не представя непременно официалната позиция на Европейския съюз

www.interregrobg.eu



ЕВРОПЕЙСКИ СЪЮЗ
ЕВРОПЕЙСКИ ФОНД ЗА РЕГИОНАЛНО РАЗВИТИЕ
ИНВЕСТИРАМЕ ВЪВ ВАШЕТО БЪДЕЩЕ!



- развитие на нови форми на тематични турове - религиозни, рибоволовни, ловни, селски, морски спортове, за развлечение и релакс и др.

Социално-икономически характеристики

Олтеница е второто градско селище на окръг Кълъраш. Като разстояния до най-важните градски центрове се споменават 60 км до община Букурещ (на север), ок. 60 км до община Кълъраш (североизток) и припл. 70 км до община Гюргево (запад). Като съседи, административната територия на община Олтеница е заобиколена от териториите на общините Спанцов, Улмен, Митрен и Кирнодж - всички в окръг Кълъраш. Поради географското си положение и бенефицирайки от плодородна почва, богатата растителност, разнообразна фауна и умерен климат. Бидейки добро място за преминаване над Дунав, Олтеница е придобила важна икономическа и социална роля. Населеното място се е развило от икономическо-социална гледна точка, така че броят на икономическите агенти непрекъснато нараства, достигайки сега около 1500, от които над 1000 търговски дружества, една общинска фирма, 6 селскостопански фирми и др. много от тях принадлежат на частни предприемачи.

Традиционната роля на града е тази на пристанище на Дунав, към която след време е добавена ролята на индустриален център в области като строителство и ремонт на моторни лодки, речни кораби за пътници, влекачи, платноходки и др., леярна, мебелна фабрика, сглобяеми елементи за строителството, хранително-вкусовата и леката промишленост и др., като тук до 2006 г. е работила корабостроителницата Олтеница.



Съдържанието на този материал не представя непременно официалната позиция на Европейския съюз

www.interregrobg.eu



ЕВРОПЕЙСКИ СЪЮЗ
ЕВРОПЕЙСКИ ФОНД ЗА РЕГИОНАЛНО РАЗВИТИЕ
ИНВЕСТИРАМЕ ВЪВ ВАШЕТО БЪДЕЩЕ!



БЪЛГАРСКО ПРАВИТЕЛСТВО



Българо-румънска
търговско-промишлена палата



Европейски транспортни коридори на нивото на континента

Икономически дейности

Икономическата дейност на Олтеница е представена от пристанищната дейност и корабостроителницата, от корабостроителната и ремонтната промишленост, речните кораби за пътници, влакчи, шлепове и др. и металургия, машиностроене и строене на технически съоръжения, строителни материали, леярна, мебелна фабрика, сглобяеми елементи за строителството, хранително-вкусовата и леката промишленост, промишлеността на химическите торове (концентрирани фуражи). Други представени индустрии, и които са насочени към женската работна ръка, са хранителната и текстилната промишленост. Поради индустриалната специфика на общината във времето преобладава мъжкото население, ситуация, различна от половата структура на окръжно и национално ниво.



Съдържанието на този материал не представя непременно официалната позиция на Европейския съюз

www.interregrobg.eu



ЕВРОПЕЙСКИ СЪЮЗ
ЕВРОПЕЙСКИ ФОНД ЗА РЕГИОНАЛНО РАЗВИТИЕ
ИНВЕСТИРАМЕ ВЪВ ВАШЕТО БЪДЕЩЕ!



По отношение на икономическия профил на общината, той е разнообразен, като представителните икономически дейности са селското стопанство и промишлеността.

Човешки ресурси и пазар на труда

В община Олтеница пазарът на труда включва редица икономически дейности, разнообразен е, така че сферите на трудова заетост са:

- ✓ производство на метални конструкции и съставни части метални конструкции
- ✓ производство на хартия и на хартиени изделия
- ✓ производство на машини, съоръжения и оборудване, и др.
- ✓ производство на бельо
- ✓ производство на облекла
- ✓ производство на метални врати и прозорци
- ✓ търговия на дребно с други нови стоки в специализирани магазини
- ✓ дейности на туристически агенции и тур оператори; други услуги по резервиране и туристическа помощ
- ✓ търговия на дребно с вестници и канцеларски изделия в специализирани магазини
- ✓ търговия на едро и дребно, поддръжка и ремонт на автомобили и на мотоциклети
- ✓ търговия на дребно с железарски изделия, изделия от стъкло и изделия за боядисване в специализирани магазини
- ✓ търговия на едро с фармацевтични продукти
- ✓ търговия на дребно с електродомакински уреди и изделия в специализирани магазини
- ✓ гражданско строителство



Съдържанието на този материал не представя непременно официалната позиция на Европейския съюз

www.interregrobg.eu

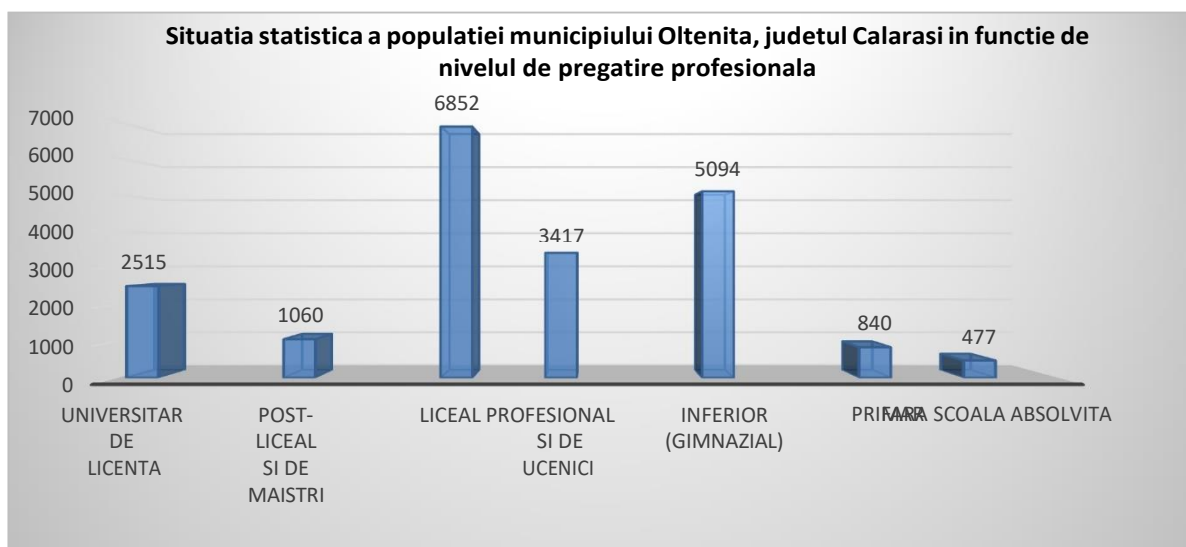


ЕВРОПЕЙСКИ СЪЮЗ
ЕВРОПЕЙСКИ ФОНД ЗА РЕГИОНАЛНО РАЗВИТИЕ
ИНВЕСТИРАМЕ ВЪВ ВАШЕТО БЪДЕЩЕ!



- ✓ телекомуникации
- ✓ ресторанти
- ✓ земеделие, лов и свързани услуги
- ✓ дейности по излъчване и предаване на медийни програми

По отношение на специализираната работна сила се наблюдава намаляване на нейното съществуване на местно ниво поради феномена на миграция към големи градове, развит от икономическа гледна точка. По този начин положението на населението от гледна точка на професионалното обучение е представено по този начин:



Селскостопански и зоотехнически дейности

Селско стопанство

Селското стопанство в община Олтеница се основава на високо качество на почвите, характеристика, която обаче е недостатъчна за едно модерно и конкурентно земеделие.



Съдържанието на този материал не представя непременно официалната позиция на Европейския съюз

www.interregrobg.eu



ЕВРОПЕЙСКИ СЪЮЗ
ЕВРОПЕЙСКИ ФОНД ЗА РЕГИОНАЛНО РАЗВИТИЕ
ИНВЕСТИРАМЕ ВЪВ ВАШЕТО БЪДЕЩЕ!



В административната територия на град Олтеница има почви от клас на качество II, с висока земеделска стойност, подходящи за много култури и почви от клас III с по-нисък потенциал от тези от предишната категория, но които заемат по-малки площи, разположени в зоните, граничещи с хидрографската мрежа и засегнати главно от повърхностни ерозии. Селскостопанската функция на общината се материализира в производството на растителен произход, животновъдството, както и в първичното производство на растителни и животински продукти. Най-важните култури са зърнени култури, зеленчуци, слънчоглед и грозде.

Анализът на съществуващата селскостопанска ситуация е отправна точка как да се използва земята. Структурата на поземления фонд в анализирания зона разкрива преобладаването на земеделските земи, като в тях преобладават обработваемите земи (96,8% от общата земеделска площ); пасищата са малко (0,79%). Несъществени проценти в местната икономика се отчитат при лозя (0,54%) и овощни градини, които държат само 1 ха, главно в резултат на влошаването и дори изчезването на много овощни градини и лозя или липсата на традиция в това отношение.

Земеделската земя заема важен дял от 64% от общата площ на община Олтеница. Динамичното развитие на обработваемата територия през периода 2004-2008 г. показва значително увеличение на нивото през 2008 г., предшествано от постоянен период на стойността на този показател.

Анализирайки еволюцията на обработваните площи с основните култури през периода 2000-2003 г., можем да забележим тенденцията на намаляване на обработваните площи като цяло, но и на някои култури като царевица, пшеница и ръж. Площите, култивирани с други култури, различни от пшеницата, имат специфична динамика, например културата на захарното цвекло показва възраждане.



Съдържанието на този материал не представя непременно официалната позиция на Европейския съюз

www.interregrobg.eu



ЕВРОПЕЙСКИ СЪЮЗ
ЕВРОПЕЙСКИ ФОНД ЗА РЕГИОНАЛНО РАЗВИТИЕ
ИНВЕСТИРАМЕ ВЪВ ВАШЕТО БЪДЕЩЕ!



Всяка от обработваните с картофи и зеленчуци площи е под 100 ха през всички анализирани години.

Горско стопанство и рибовъдство

Площта с горския фонд на административната територия на община Олтеница са под администрацията на Дирекция по горите - Кълъраш, Горско управление Митрен. Общата площ на горския фонд, според картите на управлението, издание 2004 г. и информацията, предоставена от Дирекция по горите - Кълъраш, е 317,44 ха, от които 269,03 ха държавна собственост и 48,41 ха частна собственост.

Публични институции и услуги

Достъп до услуги

Образователните услуги се осигуряват от 3 гимназии, 6 средни училища и 6 детски градини. В града има спортна база (Navol), зелени площи, детски площадки и средно развита градска инфраструктура. Общинската библиотека, Археологическият музей и Залата за представления, които се възползват от благоустрояване, завършват културната сцена на града.

Образователният процес се поддържа още от предучилищното образование чрез съществуването на детски градини с нормална и разширена програма:

- ❖ Детска градина с удължена програма № 1
- ❖ Детска градина с удължена програма № 2
- ❖ Детска градина с нормална програма № 3
- ❖ Детска градина с нормална програма № 4
- ❖ Детска градина с нормална програма № 5
- ❖ Детска градина № 3



Съдържанието на този материал не представя непременно официалната позиция на Европейския съюз

www.interregrobg.eu



ЕВРОПЕЙСКИ СЪЮЗ
ЕВРОПЕЙСКИ ФОНД ЗА РЕГИОНАЛНО РАЗВИТИЕ
ИНВЕСТИРАМЕ ВЪВ ВАШЕТО БЪДЕЩЕ!



от гимназиалните училища :

- ❖ Гимназиално училище № 1 Спиру Харет
- ❖ Гимназиално училище № 2 Проф. Лучиан Павел
- ❖ Гимназиално училище Мирча Елиаде
- ❖ Гимназиално училище № 5 Александру Гика

средното образование е осигурено от лиците:

- ❖ Технологичен лицей Йон Гика
- ❖ Технологичен лицей Николае Бълъческу
- ❖ Теоретично училище Нягое Басараб
- ❖ След средно училище F.E.G. Education

Здравеопазване и социални услуги

В община Олтеница здравно-медицинското обслужване на населението се извършва главно в Общинска болница Олтеница, която предоставя непрекъснати хоспитализационни услуги, специализирани амбулаторни услуги, дневни хоспитализации или параклинични услуги по следните специалности: анестезия и интензивно лечение, вътрешна медицина и др., педиатрия, обща хирургия, акушерство-гинекология, лабораторна медицина, радиология - образна диагностика.

Непрекъснатостта на медицинската помощ се осигурява в Общинска болница Олтеница от специализирани лекари по една от специалностите: вътрешна медицина, педиатрия, обща хирургия, акушерство-гинекология и чрез две линии на дежурство, организирани както следва: дежурство за медицинските специалности и дежурство за хирургическите специалности.

Също така в населеното място функционират и редица медицински кабинети с профил стоматология, гинекология и др., но и аптеки. Посочва се съществуването на социална помощ и на служба линейки.



Съдържанието на този материал не представя непременно официалната позиция на Европейския съюз

www.interregrobg.eu



ЕВРОПЕЙСКИ СЪЮЗ
ЕВРОПЕЙСКИ ФОНД ЗА РЕГИОНАЛНО РАЗВИТИЕ
ИНВЕСТИРАМЕ ВЪВ ВАШЕТО БЪДЕЩЕ!



Туризм

Туризмът е ключов сектор на европейската икономика. Този сектор обхваща голямо разнообразие от продукти и дестинации и включва много участници, както в публичния, така и в частния сектор, със силно децентрализирани области на компетентност, най-често на регионално и местно равнище.

Туризмът е едно от малкото явления, преобладаващи в съвременната епоха, като неговото зрелищно развитие е характерно за XX и XXI век.

Под туризм имаме предвид на първо място съвкупността от дейности, чрез които хората прекарват свободното си време, пътувайки до друго населено място или държава, за да посещават хора и места, паметници и музеи, обогатяват общите си знания, да се забавляват и да спортуват, почиват или с цел лечение и т.н., а на второ място, индустрията, създадена да задоволи всички услуги, изисквани от туристите на мястото на дестинация, на високо ниво на качество и в условията на защита и опазване на туристическите ресурси, и по-специално на околната среда като цяло. Въпреки че туризмът най-често се определя от външни условия, неговото развитие зависи от следните фактори, които отразяват вътрешните аспекти на това явление:

- привлекателност (естествена и/или културна)
- транспортна инфраструктура, комуникации, комунални услуги
- туристическа материална база (настаняване, доставка на храни, услуги)
- други не по-малко важни фактори като: туристическа реклама, туристически персонал, организационна структура, нагласи. Туристическата индустрия в ЕС генерира повече от 5% от БВП на ЕС, като около 1,8 милиона компании работят около 5,2% от общата работна сила (около 9,7 милиона работни места).



Съдържанието на този материал не представя непременно официалната позиция на Европейския съюз

www.interregrobg.eu



ЕВРОПЕЙСКИ СЪЮЗ
ЕВРОПЕЙСКИ ФОНД ЗА РЕГИОНАЛНО РАЗВИТИЕ
ИНВЕСТИРАМЕ ВЪВ ВАШЕТО БЪДЕЩЕ!



Когато се вземат предвид свързаните сектори, прогнозният принос на туризма към БВП е много по-висок: туризмът косвено генерира повече от 10% от БВП на Европейския съюз и осигурява около 12% от работната сила.

Туристическият потенциал на община Олтеница е концентриран по-специално върху течението на река Дунава, като представителни за туризма са: водно огледало за круизи, разходки с лодка или спортни състезания, област за спортен рибовол, плажна зона, горски фонд, граничещ с течението, за почивка - развлечение или спортен лов, остров Албина, туристическо пристанище, блатото Валя Маре, брега на река Арджеш, зона Дунав, археологически резерват Гумелница (I, II), разположен в покрайнините на града, на половината път между него и блатото Валя Маре, Музея за археология и история, Зиданата църквата с „Свети Николае“, основана през 1855 г., Водната кула, Дървената църква, централният парк на града.

Този недостатъчно използван туристически потенциал е на по-малко от 70 км от Букурещ и на около 200 км от община Констанца и Черноморието.

Според данните от фиша за населеното място, получени от НСИ - Регионална дирекция Статистика - Калараш - към 01.07.2018 г. общият брой звена за настаняване е 6 (от които градски туристически пансиони - 1), като общият брой на местата в звената за настаняване е 63.

Общият брой на пристигащите в градските туристически пансионии е 412, а общият брой нощувки е 792.

На нивото на община Олтеница не може да се говори за туристическа дейност, специфична диагноза на централната зона на Румънската равнина, въпреки, че близостта до столицата и наличието на природни туристически ресурси биха били достатъчни атракции за този вид дейност.

Статистическите данни отчитат слаба туристическа активност и незначителни места за настаняване за устойчива туристическа дейност. Туристическите ресурси, идентифицирани в района на Община Олтеница, са



Съдържанието на този материал не представя непременно официалната позиция на Европейския съюз

www.interregrobg.eu



ЕВРОПЕЙСКИ СЪЮЗ
ЕВРОПЕЙСКИ ФОНД ЗА РЕГИОНАЛНО РАЗВИТИЕ
ИНВЕСТИРАМЕ ВЪВ ВАШЕТО БЪДЕЩЕ!



главно природните, от които са част ландшафтни ресурси, хидрографски ресурси и ресурси на дивата природа.

От категорията на антропогенните ресурси може да се отбележи археологическият обект, датиран към енеолита и принадлежащ към културата Гумелница.

Туристическата инфраструктура е представена само от инфраструктура за настаняване, община Олтеница няма други туристически съоръжения

Туристическият потенциал на местността е концентриран в частност върху течението на река Дунава, представителна за туризма:

1. водно огледало за круизи, разходки с лодка или спортни състезания;
2. област за спортен риболов;
3. плажна зона;
4. горския фонд, съседен на игрището, за почивка - развлечение или спортен лов;
5. Остров Албина - курорт за отдых (риболов, пикник), към който се прибавят районите в близост до града, благоприятни за развлекателни дейности, съответно спортен риболов и спорт;
6. туристическо пристанище;
7. Блатото Валя Маре
8. бреговете на река Арджеш

Антропогенни туристически ресурси

Антропогенните туристически ресурси в града, съответно:

1. археологически резерват Гумелница (I, II), разположен в края на града, на половината от разстоянието между него и блатото Валя Маре;
2. Археологически и исторически музей;
3. Зидана църква "Св. Николае", основана през 1855 г.;



Съдържанието на този материал не представя непременно официалната позиция на Европейския съюз

www.interregrobg.eu



ЕВРОПЕЙСКИ СЪЮЗ
ЕВРОПЕЙСКИ ФОНД ЗА РЕГИОНАЛНО РАЗВИТИЕ
ИНВЕСТИРАМЕ ВЪВ ВАШЕТО БЪДЕЩЕ!



4. Водна кула. Зоната на туристическото пристанище, най-важна за туристическо валоризиране, е разположена на брега на Дунав, на около 1,5 км от града, където са разположени двата плаващи понтона за закотвяне на пътнически кораби. Зоната има много предимства, сред които и фактът, че е разположена върху висок нос, който предлага панорамно изображение на река Дунав, на над 5 км, намира се срещу българския град Тутракан, в момента има закотвени два понтона за акостиране на пътнически или круизни кораби, има модернизирания достъп от града, както и комунални услуги, вода, електричество, канализация, а теренът позволява туристически и развлекателни конструкции.

Зоната Парк - Арджеш се намира в продължението на централния парк на града, на брега на река Арджеш. Тя включва както свободна зона, подходяща за спортни и развлекателни съоръжения, така и езеро, подходящо за отдих и риболов.

Предимствата на тази зона се състоят в голямата площ на терена (55 000 кв.м), площта на езерото 20 000 кв.м, много лесен достъп от града, близо до града, след парка, съществуването на езерото с потенциал за спортни съоръжения и отдих; ясен юридически статут, малка необходимост от инвестиции за осигуряване на инфраструктурата. Паркът се простира на площ от 3,00 ха, проект, който е в процес на благоустройство.

Зоната на блатото Валя Маре е разположена в североизточната част на града, като е образувана върху стар водоток. Ориентирана е на С-Ю и е дълга около 1,4 км и има средна ширина 100 м. В момента е предимно запушено и покрито от растителност (тръстика). От града до района може да се стигне, или по национален път DN 4 до Букурещ (3 км), и оттам по ненатоварен път (1-2 км), или по национален път DN 31 до Кълъраш (2 км), и от там по немодернизиран път (2 км). Предимствата се отнасят до голямата площ на езерото и прилежащата към него зона с множество възможности за



Съдържанието на този материал не представя непременно официалната позиция на Европейския съюз

www.interregrobg.eu



ЕВРОПЕЙСКИ СЪЮЗ
ЕВРОПЕЙСКИ ФОНД ЗА РЕГИОНАЛНО РАЗВИТИЕ
ИНВЕСТИРАМЕ ВЪВ ВАШЕТО БЪДЕЩЕ!



валоризиране за туристически и развлекателни дейности, ясният режим на собственост, съответно площ, разположена в собствеността на Местния съвет Олтеница, а недостатъците - до липсата на обща инфраструктурата (достъп, водоснабдяване, канализация), много големи инвестиционни усилия за отпушване и озеленяване на района.

Трудова заетост

Пазарът на труда в Румъния претърпя големи промени в контекста на процеса на икономическо реструктуриране, проявен чрез намаляване на активното население и заетото население, поддържане на безработицата при относително постоянни стойности (с изключение на периодите на икономическа рецесия), но и увеличаването на дългосрочната безработица и аспект със силно негативни конотации - прираст на неактивно население.

От икономическа гледна точка по-голямата част от активното заето население се намира в най-висок процент в селскостопанския сектор, включително и рибоволовъл, следван от индустриалния сектор и търговията, и услугите.

В рамките на периферната зона на Община Олтеница броят на заетите през 2018 г. възлиза на 8743 служители, 21.48% от общия брой на заетите на ниво окръг. На нивото на цялата периградска зона населението в трудоспособна възраст (15 - 64 години) през 2018 г. е 50328 души.

Структурата по сектори на дейност на активното население, съответно групирането на активното население по трите сектора е: първичен сектор (селско стопанство, горско стопанство, ловно и риболовно стопанство), вторичен сектор (промишленост и строителство) и третичен сектор (услуги).

Това разпределение е един от критериите за анализ на икономическото ниво на даден район, регион или дори държава. По този начин, сравнявайки секторните структури на активното население в региони или райони с различни



Съдържанието на този материал не представя непременно официалната позиция на Европейския съюз

www.interregrobg.eu



ЕВРОПЕЙСКИ СЪЮЗ
ЕВРОПЕЙСКИ ФОНД ЗА РЕГИОНАЛНО РАЗВИТИЕ
ИНВЕСТИРАМЕ ВЪВ ВАШЕТО БЪДЕЩЕ!



икономически нива ни кара да открием, че развитите региони или райони се характеризират - за разлика от по-слабо развитите региони или райони - с висок дял на активното население в третичния сектор и много нисък дял в първичния сектор.

На ниво община Олтеница разпределението на работната сила е представено, както следва:

Salarii - total - număr mediu	5976
Număr mediu salarii în agricultură, silvicultură și pescuit	292
Număr mediu salarii în industrie	1789
Număr mediu salarii în industria extractivă	5
Număr mediu salarii în industria prelucrătoare	1572
Număr mediu salarii în producția și furnizarea de energie electrică și termică, gaze, apă caldă și aer condiționat	49
Număr mediu salarii în distribuția apei, salubritate, gestionarea deșeurilor, activități de decontaminare	163
Număr mediu salarii în construcții	592
Număr mediu salarii în comerț cu ridicata și cu amănuntul, repararea autovehiculelor și motocicletelor	1224
Număr mediu salarii în transport și depozitare	303
Număr mediu salarii în hoteluri și restaurante	108
Număr mediu salarii în informații și comunicații	74
Număr mediu salarii în intermediari financiare și asigurări	75
Număr mediu salarii în tranzacții imobiliare	6
Număr mediu salarii în activități profesionale, științifice și tehnice	72
Număr mediu salarii în activități de servicii administrative și activități de servicii suport	365
Număr mediu salarii în administrație publică și apărare, asigurări sociale din sistemul public	184
Număr mediu salarii în învățământ	468
Număr mediu salarii în sănătate și asistență socială	380
Număr mediu salarii în activități de spectacole, culturale și recreative	24
Număr mediu salarii în alte activități ale economiei naționale	20

Източник НСИ

Текущи тенденции за трудовата заетост, по сектори

Анализирайки заетостта по сектори, се забелязва, че най-много хора са заети в сектор „Земеделие, горско стопанство, рибовъдство“ с 44,6% от общия брой на заетите лица. Следва индустриалният сектор със 17,5%, от които 15% са



Съдържанието на този материал не представя непременно официалната позиция на Европейския съюз

www.interregbvg.eu



ЕВРОПЕЙСКИ СЪЮЗ
ЕВРОПЕЙСКИ ФОНД ЗА РЕГИОНАЛНО РАЗВИТИЕ
ИНВЕСТИРАМЕ ВЪВ ВАШЕТО БЪДЕЩЕ!

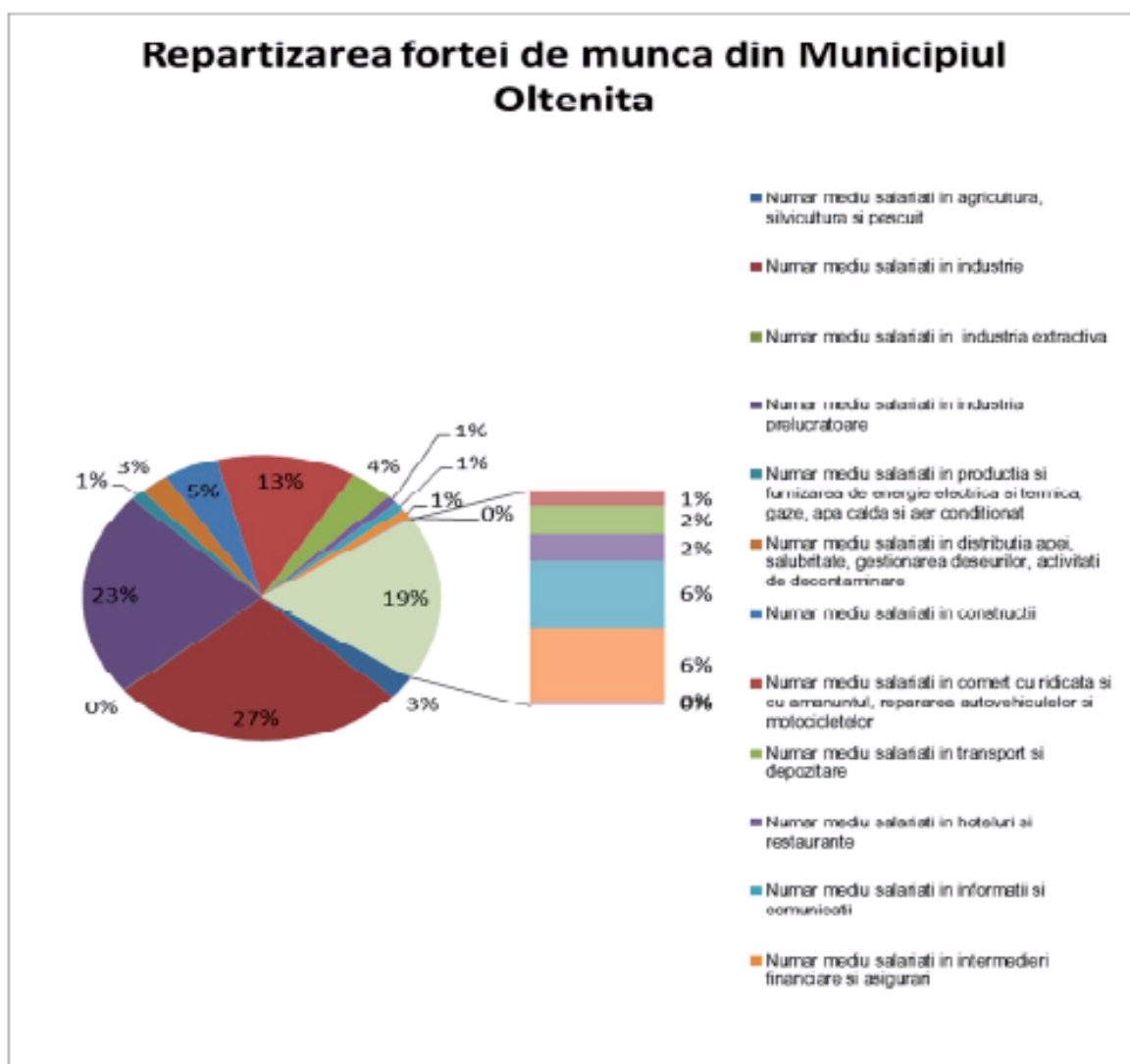


БЪЛГАРСКО ПРАВИТЕЛСТВО



Българо-румънска
търговско-промишлена палата

заети в преработването. Друг сектор, който се отличава с доста висока степен на заетост, е сектор „Търговия на едро и дребно, ремонт и поддръжка на моторни превозни средства и мотоциклети“, в който работят около 10%. Въпреки големия брой хора, заети в сектор „Земеделие, горско стопанство, рибовъдство“, има тенденция да намалява броя на заетите в него, като едновременно с това се увеличава броят на заетите в индустриалния сектор.



Съдържанието на този материал не представя непременно официалната позиция на Европейския съюз

www.interregrobg.eu



ЕВРОПЕЙСКИ СЪЮЗ
ЕВРОПЕЙСКИ ФОНД ЗА РЕГИОНАЛНО РАЗВИТИЕ
ИНВЕСТИРАМЕ ВЪВ ВАШЕТО БЪДЕЩЕ!



Специфичните предизвикателства, пред които са изправени зоната и рибоволовът. Нуждите на района са класифицирани в следните категории:

1. необходимостта от местна икономика, свързана с промишленост с мащабни икономики, като селско стопанство, рибовъдство и туризъм със свързани услуги в хотелиерството;
2. необходимостта от интегриране на работната сила в конкурентни икономики чрез реализиране на програми за обучение и усъвършенстване, но и с достъп до финансови и човешки ресурси (напр. изследване) за техническа помощ;
3. необходимостта от осигуряване на достойни условия на живот на жителите на района с достъп до безопасни и рентабилни услуги;
4. необходимостта от поддържане на баланса между природния ресурс като основа за съществуването на населението от зоната МИРГ, чрез осигуряване и прилагане на местни политики и методи за опазване на екологичните ресурси, но и за валоризиране чрез туризъм на съществуващото наследство.

Възможностите за развитие се изразяват количествено в:

- развитието и / или експлоатацията на специфичните за района елементи (независимо дали говорим за природни ресурси, ландшафти, работна сила, наследство и др.) доведе до мерки, насочени към подпомагане развитието на местната икономика, не само на риболовния сектор, но и на други, свързани и допълващи се (например занаяти, туризъм и др.)
- настоящото положение на работната сила, а именно наличието на значителен брой хора, които дори и да имат определено ниво на инструкции и образование, нямат възможност да го оценят, било поради трудните причини (които им пречат да започнат малък бизнес), или



Съдържанието на този материал не представя непременно официалната позиция на Европейския съюз

www.interregrobg.eu



ЕВРОПЕЙСКИ СЪЮЗ
ЕВРОПЕЙСКИ ФОНД ЗА РЕГИОНАЛНО РАЗВИТИЕ
ИНВЕСТИРАМЕ ВЪВ ВАШЕТО БЪДЕЩЕ!



поради ситуацията на пазара на труда - чиято степен на предсказуемост клони към нула

- положението на кълярашкото село (със застаряващо население, живеещо в крайна бедност, в по-голямата си част, с дефицитна инфраструктура и т.н.) ни накара да предложим мерки и действия, които да доведат до осигуряване на достойни условия за живот на жителите, но също така до валоризиране съществуващото природно и културно наследство.

Проблеми на зоната

Риболовната дейност в рибарската зона Олтеница има важна роля във визираната територия поради местоположението си в близост до река Дунава, от една страна, и поради наличието на важни блата и езера, от друга. През последния период от време риболовът регистрира значително развитие на фона на общите трансформации на местната икономика и приемането на все по-ограничителни правила в тази област. Изпълнението на Стратегията за местно развитие в предишния период бе от полза за територията, допринасяйки за спиране на упадъка на рибоволова.

Въпреки че статистическите данни не описват напълно развитието на сектора, риболовът и аквакултурите останаха в колективната памет като основно ядро за развитие и общ знаменател на района. От икономическа гледна точка риболовът има голям потенциал и може да допринесе за развитието на населените места в условията на устойчиво използване на ресурсите, още повече, че рибарските общности в града представляват значителна част от населението на района.

Икономическите дейности на територията са слабо представени и много слабо диверсифицирани, като по-голямата част от икономиката е съсредоточена в град Олтеница.



Съдържанието на този материал не представя непременно официалната позиция на Европейския съюз

www.interregrobg.eu



ЕВРОПЕЙСКИ СЪЮЗ
ЕВРОПЕЙСКИ ФОНД ЗА РЕГИОНАЛНО РАЗВИТИЕ
ИНВЕСТИРАМЕ ВЪВ ВАШЕТО БЪДЕЩЕ!



Поради ниския капацитет на населението да се адаптира към икономическите промени и тези на пазара на труда, неотдавнашният (особено индустриален) икономически спад на град Олтеница е имал забележителни последици за местните общности, особено за селските. От икономическа гледна точка местният риболовен сектор предлага големи възможности за развитие, като потенциалът му е още по-важен, тъй като има енергизиращ характер и за други сектори и икономически дейности.

Местните ресурси, свързани с риболова, с културното наследство и с екологията на района представляват солидна основа на местно развитие, фокусирано върху по-голямото валоризиране на риболовния потенциал на района. Риболовната дейност с течение на времето е оказала значително влияние върху развитието на риболовната зона, както от културна гледна точка, така и от социална и икономическа гледна точка.

За голяма част от населението риболовът представлява основният занаят и основният източник на доходи. Друг аспект на територията, пряко свързан с риболовната дейност, е наличието на важно рибовъдно наследство - материално и нематериално - от културните традиции до устните традиции и до наличните асоциации, фокусирани върху преоткриването на рибарските традиции и традиционните рибарски средства.

Несъмнено рибарското наследство е социално-икономически ресурс, който може да създаде работни места в крайречните общности на река Дунав чрез стратегия за опазване, повторно валоризиране и увеличаване на знанията и чувствителността на наследството.

В заключение, за увеличаване на туристическата привлекателност на град Олтеница ще бъдат необходими инвестиции в две ключови области:

1. историческият център и
2. зоната за развлечение по река Дунав.



Съдържанието на този материал не представя непременно официалната позиция на Европейския съюз

www.interregrobg.eu



ЕВРОПЕЙСКИ СЪЮЗ
ЕВРОПЕЙСКИ ФОНД ЗА РЕГИОНАЛНО РАЗВИТИЕ
ИНВЕСТИРАМЕ ВЪВ ВАШЕТО БЪДЕЩЕ!



По този начин ще бъде важно валоризирането на елементите в природната рамка на рамката по поречието на ръкава Борча чрез подобряване на транспортната инфраструктура и допълване с нови съоръжения за отдих: парк, плаж, туристическо пристанище и др.

Въз основа на инвестициите в инфраструктура за отдих и туризъм по ръкава Борча и прилежащия остров, тези уникални природни ресурси могат да бъдат използвани за развлекателен туризъм, за лов и спортен риболов.

На нивото на историческия център акцентът ще бъде поставен върху подобряване качеството на публичното пространство и валоризиране на изграденото наследство чрез рехабилитация на някои обекти с изключителна естетическа архитектурна стойност, като сградата на префектурата или старата поща.

За да може да се удължи периода на нощуване, град Оттеница трябва да заложи на укрепването на връзките с туристическите обекти в региона и непрекъснатото насърчаване на вече установените маршрути.

ПРЕДСТАВЯНЕ НА ТУТРАКАН

История

Тутракан (на румънски език *Туртукая*, на турски *Туртукай*, на английски *Тутракан*) е град пристанище на Дунав в област Силистра, североизточна България. В периода 1913-1940 г. е в пределите на Кралство Румъния, заедно с останалата Южна Добружда, след Втората Балканска война (юни-август 1913 г.). През 1940 г., Южна, включително и Тутракан, е върната на България. Градът се намира на десния бряг на Дунав, на 58 км източно от Русе и на 62 км западно от Силистра. На отсрещния бряг се намира румънският град Олтеница, като двете населени места са свързани посредством ферибот. Тутракан е известен като рибарско пристанище, но с битката, която се е случила тук между 1 и 6 септември 1916 г., по време на Първата Световна



Съдържанието на този материал не представя непременно официалната позиция на Европейския съюз

www.interregrobg.eu



ЕВРОПЕЙСКИ СЪЮЗ
ЕВРОПЕЙСКИ ФОНД ЗА РЕГИОНАЛНО РАЗВИТИЕ
ИНВЕСТИРАМЕ ВЪВ ВАШЕТО БЪДЕЩЕ!



война, между румънските войски и българските и немските. Битката е завършила с поражението на румънските части, които са защитавали плацдарма.

Селището е основано от римляните в края на първата половина на I век, под името *Трансмариска*. Между I и III век, населеното място е било част от системата на военната крепост на границата по Дунав на Римската империя, достигайки до апогей през IV век, когато, под личното ръководство на Диоклециан (284-305), е станало една от най-важните крепости по линията на Дунав.

Старият град и крепостта са разрушени в началото на VII век, а съвременният град, който носи сегашното име, е възникнал в края на същия век. Тутракан продължава да има военно значение и през Средновековието, като част от Българското царство или като част от Влашко по времето на Мирча чел Бътрън. В края на XIV век, селището е покорено от Османската империя и е под негова окупация почти пет века.

Тутракан е освободен от осмонско робство от русите по време на Русо-турската война през 1877-1878 г., ставайки по-късно част от Българското царство. През Втората Балканска война, състояла се в средата на 1913 г., Тутракан, заедно с останалата Южна Добруджа (известна и под името Кадрилатер) е включена в Румънското княжество.

В периода 1916-1918 г., по време на Първата Световна война, градът е окупиран от българската и немската армия. В началото на септември 1916 г., шест месеца, тук се е състояла Тутраканската битка, завършила с тежко поражение за румънските части пред Централните сили. Затворниците са заставени да работят в лагера в Тутракан. По-късно, във военното гробище на града е издигнат паметник, посветен на тази битка, известен като *Военното гробище*.



Съдържанието на този материал не представя непременно официалната позиция на Европейския съюз

www.interregrobg.eu



ЕВРОПЕЙСКИ СЪЮЗ
ЕВРОПЕЙСКИ ФОНД ЗА РЕГИОНАЛНО РАЗВИТИЕ
ИНВЕСТИРАМЕ ВЪВ ВАШЕТО БЪДЕЩЕ!



В междувоенния период, населеното място е принадлежало на Велика Румъния, съставлявайки една от трите градски общини или градове (заедно със Силистра и Остров) на окръг Дуростор. Тутракан е център на едноименната община, включвала 43 села. По-голямата част от населението на града е съставена от румънци (включително и власи). При преброяването от 1930 г., градът е имал общо население от 11.175 жители, от които 6.871 румънци, 2.591 турци, 1.358 българи, заедно с другите малцинства.

Тутракан е румънски град близо три десетилетия, до 1940 г., когато след Крайовската спогодба от 7 септември, е върната на България (заедно с останалата Южна Добруджа) като непряка последица от немския политически натиск върху румънското правителство.

Понастоящем Тутракан е български град, представляващ център на едноименна община в област Силистра. Речното пристанище е една от основните икономически дейности на населеното място. Градът е известен с практикуването на риболова и с лодкостроенето, бидейки старо рибарско пристанище. През 1974 г. тук е отворен *Музеят „Дунавски риболов и на лодкостроене“*. Тутракан продължава да привлича рибари, туристи, спортисти или различни артисти.

През вековното си развитие, Тутракан е неизменно свързан с рибоволова, с плетенето на рибарски мрежи на капитаните и на техните работилници. С този стар занаят и средствата за преживяване са преживели поколения и фамилии. Минавайки години, виждаме, че Тутракан е оцелял през 19 век, с изключителен, оригинален и уникален за България външен вид. Градът е стабилен център на рибоволова по Дунав.

В началото на XX век Тутракан е имал повече от 5.000 рибари, а по дигата за рибоволов е можело да бъдат видяни над 1.000 лодки. Това занимание създава атмосфера в града, характерна за много други населени места по брега на Дунав.



Съдържанието на този материал не представя непременно официалната позиция на Европейския съюз

www.interregrobg.eu



ЕВРОПЕЙСКИ СЪЮЗ
ЕВРОПЕЙСКИ ФОНД ЗА РЕГИОНАЛНО РАЗВИТИЕ
ИНВЕСТИРАМЕ ВЪВ ВАШЕТО БЪДЕЩЕ!



При преброяването на през 2011 г., населението на град Тутракан е било 8.641 жители. От етническа гледна точка, повечето жители (74,07%) са били българи, като има и турски малцинства (19,12%) и роми (2,68%). За 3,74% от жителите не е известна етническата принадлежност.

Оценка на географското положение и на природните ресурси на община Тутракан като фактор за развитие

Географска характеристика, местоположение и граници

Община Тутракан е разположена в североизточната част на Дунавската равнина. Общината граничи с общините Сливо поле, Завет, Кубрат и Главиница и Румъния по поречието на Дунав. Територията му е 440 км². На изток, на 61 км от град Тутракан се намира град Силистра, а на запад, на същото разстояние, е град Русе, областен център на област Русе. Градът е на 74 км от Разград, област Разград.

Демографска структура и тенденции

Население

Населението на община Тутракан представлява приблизително 13% от населението на област Силистра. По-забавно, но тенденцията на населението в община Тутракан следва общата тенденция на спад на населението в областта и в страната. За периода 2008-2012 г. населението на община Тутракан е намаляло с общо 2.198 лица или близо 12,83%.

Разпределението на населението между град и села е сравнително балансирано. Делът на упадъка на населението в селата е по-голям от този на населението в центъра на общината.



Съдържанието на този материал не представя непременно официалната позиция на Европейския съюз

www.interregrobg.eu



ЕВРОПЕЙСКИ СЪЮЗ
ЕВРОПЕЙСКИ ФОНД ЗА РЕГИОНАЛНО РАЗВИТИЕ
ИНВЕСТИРАМЕ ВЪВ ВАШЕТО БЪДЕЩЕ!



Делът на раждаемостта в община Тутракан клони към спад, броят на ражданията в общината е спаднал с почти 27%. Делът на смъртността остава стабилен.

Разпределението на населението в община Тутракан по етноси посочва, че по-голямата част от населението се самоидентифицира като българи - 67,3%. Само над ¼ от населението се самоопределя като турско и 5,14% - роми.

Релефът е хълмист - обикновен. Надморската височина в Тутракан е 13 метра от брега на реката и от платото (равната част на града), разположена на 500 метра от реката, достига до 126 м.

Община Тутракан е част от област Силистра и, съответно, от северната част на областта.

Климат

Като важен компонент на географската среда климатът оказва силно влияние върху други компоненти на природния свят - вода, почва, растения и почва, животински свят. Много е важно за развитието на начина на живот и на икономиката чрез селското стопанство, да имаме различни видове транспорт, строителство и промишленост.

В съответствие с климатичната зона на България, Тутраканската котловина се вписва климатично в умерено континенталната зона. Умерено континенталната зона е продължение на Средна Европа. Климатът се формира под влияние на различните влажни въздушни маси, трансформирани от местния релеф; през студения сезон - и чрез нахлуване на североизточния континентален въздух. Сравнително по-слабо е влиянието на студените арктически въздушни маси, идващи на север, за да затоплят тропическите въздушни маси на юг.

В тази климатична зона през зимата има силни понижения на температурата, но през лятото - топлината е голяма. През януари средната месечна температура е -1,8 ° С, а през юли средната месечна температура е 23,7 ° С. Средната



Съдържанието на този материал не представя непременно официалната позиция на Европейския съюз

www.interregrobg.eu



ЕВРОПЕЙСКИ СЪЮЗ
ЕВРОПЕЙСКИ ФОНД ЗА РЕГИОНАЛНО РАЗВИТИЕ
ИНВЕСТИРАМЕ ВЪВ ВАШЕТО БЪДЕЩЕ!



годишна температура е 11,8 ° С. В тази част на Дунавската равнина се появява едно от най-големите температурни колебания в България, като средногодишните температурни амплитуди са - 25,5 °. Снежните бури през характерната за брега на Данав зона създават трудности за транспорта, комуникациите и битовите проблеми. Климатичните условия в комбинация с особеностите на релефа създават предпоставки за развитие на селското стопанство (зърнени култури, слънчоглед, лозя и увеличаване на животните).

Хидрология

Най-важните водни ресурси на общината са водите на Дунав, подземните води и извори на територията на общината.

Средногодишното количество на валежите е 540 мм, близко до средното за България, което е 600 мм. Валежите се характеризират с летен максимум от 181 мм (юни - 85 мм) и зимен минимум от 101 мм (февруари - 26 мм). Средният годишен брой дни със снежен слой е 47,6 и средна относителна влажност 78%. Влажността на зимния период достига 85-86%, а през лятото спада до 68-69%.

На територията на общината е единственото изкуствено езеро - язовир Антимово.

Почви

На територията на общината има голямо разнообразие от почви: aluviuni, aluvionar - luncă, luncă - mlaștină, turbă, mlaștină. Тези почви са подходящи за култивирането на зеленчуци, зърнени култури и фуражи, лозя и други.

Сушата и недостатъчните валежи през лятото водят до ерозия на почвата.

Широкият излаз на общината на север е причина североизточните ветрове да разпиляват снега и да причиняват щети по културите на територията на Тутраканското поле.

Полезни минерали



Съдържанието на този материал не представя непременно официалната позиция на Европейския съюз

www.interregrobg.eu



ЕВРОПЕЙСКИ СЪЮЗ
ЕВРОПЕЙСКИ ФОНД ЗА РЕГИОНАЛНО РАЗВИТИЕ
ИНВЕСТИРАМЕ ВЪВ ВАШЕТО БЪДЕЩЕ!



Няма особени залежи на природни ресурси в зоната.

Община Тутракан може да се определи като бедна на минерални ресурси. Могат да бъдат взети под внимание само депозитите на инертни материали от Дунав.

Териториална структура на община Тутракан

Общата площ на община Тутракан е 440 км², което представлява 15,4% от общата територия на област Силистра.

Община Тутракан е съставена от 15 населени места - град Тутракан и 14 села. Показателят "площ на 1000 души" (на глава от населението) осигурява най-общата мярка на текущия транспортен капацитет на територията, вътрешното подsigуряване с хранителни продукти и за производството за износ.

Общата площ на община Тутракан е 440 км, а населението през февруари 2011 г. е 15 374 души. Така, стойността на показател с размер на площта на 1000 души е 28,62 км / 1000 души, т.е. общината е почти един и половина пъти по-голяма от средната за страната и ЕС (14,73 км² / 1000 души, т.е. 2009) за осигуряване на обща площ на населението.

Икономическо състояние на община Тутракан

Структура на икономическите субекти в община Тутракан

Разпределението на предприятията в Тутракан е доминирано от микропредприятията, които от 2006 г. насам са се увеличили с почти 17%. Микропредприятията увеличават своя дял, като запазват същевременно броя на малките и средни предприятия. Според статистическите данни на територията на община Тутракан не оперират големи предприятия.

Увеличаването на броя на микропредприятията е видимо след излизането от икономическата криза през 2008 г. По този начин след кратко забавяне се усеща процесът на възстановяване в наши дни, факт, който разкрива



Съдържанието на този материал не представя непременно официалната позиция на Европейския съюз

www.interregrobg.eu



ЕВРОПЕЙСКИ СЪЮЗ
ЕВРОПЕЙСКИ ФОНД ЗА РЕГИОНАЛНО РАЗВИТИЕ
ИНВЕСТИРАМЕ ВЪВ ВАШЕТО БЪДЕЩЕ!



непрекъснатата активност на предприемаческите процеси и участието на общината.

Най-голям дял в броя на фирмите заема секторът (услугите) с дял от 36,5% към 2016 г. (в спад с 5% в сравнение с 2008 г.), следван от селскостопанския сектор. Секторът на селското стопанство показва значителен растеж след 2010 г., представляващ 22,8% през 2016 г. от общия брой на предприятията спрямо 18,7% през 2008 г. По отношение на предприятията от сектора производство, те намаляват след пика през 2009 г. и по този начин през 2016 г. заемат 8,3% от общия брой предприятия в общината.

Ключови икономически индикатори

Бруто производство

Разпределението на бруто производството, произвеждано в община Тутракан според размера на предприятията за периода 2010-2016 г. показва, че малките предприятия произвеждат по-голямата част от производството.

Микропредприятията показват постоянен темп на растеж, реализирайки бруто производството в общината.

Годишните сравнения на бруто производството на едно предприятие показват, че средните предприятия могат да се считат за по-ефективни, като допринасят със 73% за брутния продукт в сравнение с малките предприятия. За микропредприятията този показател показва увеличение с 46% за същия период, докато за малките предприятия има спад с 23% в сравнение с 2008 г.

Най-голям дял в бруто производството, произведена в общинската икономика, заема земеделието - между 44,6 и 57,4%. Има внезапна тенденция на растеж на обема между 2009 г. и 2016 г.

Делът на всички сектори в общото бруто производство остава устойчив, но се забелязва намаление в общия обем - за производствения сектор от 30 на 16,7%, за сектор транспорт, складиране и комуникации от 16,5 на 11,1%.



Съдържанието на този материал не представя непременно официалната позиция на Европейския съюз

www.interregrobg.eu



ЕВРОПЕЙСКИ СЪЮЗ
ЕВРОПЕЙСКИ ФОНД ЗА РЕГИОНАЛНО РАЗВИТИЕ
ИНВЕСТИРАМЕ ВЪВ ВАШЕТО БЪДЕЩЕ!



Нетни приходи от продажби

Нетните приходи от продажби на глава от населението за община Тутракан за периода 2008-2012 г. не съответстват на общата тенденция в страната. В общината съществува ефект от спад на показателя в резултат на икономическата криза.

Разпределението на нетните приходи от продажби, настъпили в община Тутракан, според размера на предприятията за периода 2008 - 2012 г. показва, че микропредприятията участват основно в общия обем на нетните приходи от продажби в местната икономика. Средните предприятия произвеждат около 1/5 от продажбите в общината.

Посочва се, че обемът на нетните приходи от продажби не се влияе от икономическата криза - стойностите на показателя се увеличават за всяка от разглежданите години.

Положение на основните икономически сектори в община Тутракан

Трябва да се има предвид, че високите макроикономически стойности в селскостопанския сектор се дължат, до голяма степен, на силното увеличение на изкупните цени на зърнените култури през 2010 г. и 2011 г., които все още са високи през 2012 г. Това прави сектора силно уязвим по изкупните цени на международните пазари, което застрашава до голяма степен сектора, съответно общинската икономика, в степен, в която той е основен в своята комбинация.

Това предполага необходимостта от подкрепа на другите два основни сектора - Производство и транспорт, складиране и поща.

Икономически дейности

Индустриално производство

Местоположението на района и степента на изграждане на техническите сгради и социалната инфраструктура определят икономическата конюнктура на



Съдържанието на този материал не представя непременно официалната позиция на Европейския съюз

www.interregrobg.eu



ЕВРОПЕЙСКИ СЪЮЗ
ЕВРОПЕЙСКИ ФОНД ЗА РЕГИОНАЛНО РАЗВИТИЕ
ИНВЕСТИРАМЕ ВЪВ ВАШЕТО БЪДЕЩЕ!



общината. Тутраканската общност има сравнително слабо развита икономическа база. Промислеността е представена от няколко големи предприятия, които са предимно мощни спад на производството през последните години. Някои от развиващите се дейности на територията на Община Тутракан са:

Селско стопанство

Данните показват, че сектор Селско стопанство, горско стопанство и рибоволов е важен сектор в икономическата структура на общината. Това важи и за целия район на 28-те области на страната. Силистра е с най-големия дял в първичния сектор - 24,6% от брутната добавена стойност през 2010 г., със средно 4,9%.

Увеличаването на селскостопанското производство е по-високо от средното за страната, а останалите райони в северния централен регион.

Благоприятното съчетание на плодородните почвени видове, климатичните условия и морфо структурите на релефа са предпоставка за развитието на зоната като интензивен земеделски район, а дългогодишните традиции в растениевъдството, животновъдството правят селското стопанство приоритетен сектор.

Според годишния отчет за дейността на Съвета за Селско стопанство - Тутракан от 2016 г., земеделският фонд на община Тутракан възлиза на 475 846 дка, от които обработваемата земя е 283 885 дка. Общият горски фонд е 138 718,49 дка.

Основните култури, отглеждани в района са зърнени култури, маслодайни семена и тютюн. В общината има постоянни насаждения.

В периода 2014-2020 г. политиката за развитие на селските райони ще работи чрез специфични тематични подпрограми. България избра да подкрепи чрез тази програма един специфичен инструмент за малките ферми. В очакване на одобрение на тематичната подпрограма за развитие на малки стопанства



Съдържанието на този материал не представя непременно официалната позиция на Европейския съюз

www.interregrobg.eu



ЕВРОПЕЙСКИ СЪЮЗ
ЕВРОПЕЙСКИ ФОНД ЗА РЕГИОНАЛНО РАЗВИТИЕ
ИНВЕСТИРАМЕ ВЪВ ВАШЕТО БЪДЕЩЕ!



България - 2014-2020. Тази програма предоставя подкрепа за стопанства с размери до 100 дка и по този начин ще се възползват половината от стопанствата в община Тутракан, което представлява около 1,35% от обработваемата земя в земеделския фонд на общината.

Основните видове дървета, които придават вид на естествената горска растителност, са акацията и тополата. Има голямо разнообразие от масивни гори на територията на община Тутракан.

Почти всички видове широколистни (без бук), дъб, тополя, акация, върба, липа. Липазата представлява 30% от дървесните видове, които са необходими за развитието на пчеларството в района.

В община Тутракан са създадени групи за рибоволов по - МИРГ "Главиница - Тутракан - Сливо поле". Дейността на групата е финансирана по Приоритетна ос 4 „Устойчиво развитие на риболовните зони“ Оперативна програма за развитие на риболовния сектор 2007-2013. Групата за риболов на местната инициативна група е регистрирана съгласно разпоредбите на Закона за юридическите лица с нестопанска цел.

Стратегически цели за развитие на тази МИРГ включват увеличаване степента на осъзнаване на конкурентоспособността в сектора на рибарството чрез подобряване на ефективността на риболовния сектор за рибарите, работещи в риболовния сектор и създаване на добавената стойност за продуктите от риболова и аквакултурите; насърчаване на местното предприемачество и създаването на условия за него, за устойчиво развитие на рибарската зона; капацитет за изграждане и прилагане на местната стратегия за развитие.

Чрез стратегията за развитие на МИРГ са реализирани осем проекта, насочени към рехабилитация и реконструкция на обществени пространства, възможности за развитие на туризма и др.



Съдържанието на този материал не представя непременно официалната позиция на Европейския съюз

www.interregrobg.eu



ЕВРОПЕЙСКИ СЪЮЗ
ЕВРОПЕЙСКИ ФОНД ЗА РЕГИОНАЛНО РАЗВИТИЕ
ИНВЕСТИРАМЕ ВЪВ ВАШЕТО БЪДЕЩЕ!



Туризъм

Община Тутракан няма традиции в развитието на масовия туризъм. Съществуващите природни характеристики, географското местоположение и близостта до туристическите обекти от национално и международно значение създават предпоставки за развитието на алтернативния туризъм като сектор за подпомагане на местната икономика. Географското положение и наличността на лесен достъп до границата с Румъния създават предпоставки за международно и селско развитие на туризма в общината, свързан с представянето на местните етнографски обичаи на тематичните туристически маршрути (колоездене по Дунав и др.).

„Велосипедният път“ е проект, реализиран с финансовата подкрепа на ТГС Румъния - България 2007 - 2013 г. Разработени са седем пътеки, под номер 7 включително и участъкът Русе - Силистра (Русе - Тутракан - Сребърна - област).

Подобни инициативи предлагат възможност за привличане на туристи, но също така изискват адекватен и навременен отговор от местните власти за създаването на условия за престой на туристите и съответно възможност за развиване на икономически дейности, свързани с тяхното обслужване.

Развитие на социалната сфера и на човешките ресурси

Заети лица

Заслужава да се отбележи ниският брой хора, заети в общината. Като цяло, броят на заетите лица в община Тутракан намалява.

Структурата на служителите в община Тутракан, разделена по размера на предприятията, показва, че по-голямата част от жителите на общината са заети в микро и малки предприятия. Средните предприятия осигуряват около 21% от заетостта на работната ръка в общината. Сравнително устойчиви през периода са останали работните места, предоставени от микропредприятията.



Съдържанието на този материал не представя непременно официалната позиция на Европейския съюз

www.interregrobg.eu



ЕВРОПЕЙСКИ СЪЮЗ
ЕВРОПЕЙСКИ ФОНД ЗА РЕГИОНАЛНО РАЗВИТИЕ
ИНВЕСТИРАМЕ ВЪВ ВАШЕТО БЪДЕЩЕ!



Разбивката по икономически сектори показва значителен спад на заетостта в сектора на производството, търговията, хотелиерството и ресторантьорството. Заетостта в сектора на транспорта, складирането и чистотата остава устойчива. Нивото на безработица в община Тутракан се увеличава, но делът на дългосрочно безработните в община Тутракан е под средния за страната.

Средна годишна заплата

В община Тутракан има постоянен темп на нарастване на средната годишна заплата. Стойността на индикатора за целия период е по-ниска от средната за зоната.

Несъразмерността между средните заплати за различните сектори на общината е осезаема, като заплатите се изплащат в повечето сектори значително под средното.

Състояние и тенденции в развитието на социалните услуги

Съществуват редица социални услуги, предоставяни от община Тутракан, различни видове центрове за справяне с нуждите на населението, включително и грижи за деца, за възрастни хора, както и за хора в неравностойно положение. Според стратегията за развитие социалните услуги се осъществяват както чрез бюджетно финансиране (делегирано, така и чрез местни дейности), както и чрез финансиране от фондове на ЕС и други дарители.

Предоставените социални услуги са насочени към децата в риск, като например една от основните целеви групи, превенция на напускането на училището, превенция на насилието в училище, деинституционализация и реинтеграция на децата, консултиране и подкрепа за семейства в риск, оценка и обучение на бъдещи асистенти; приемни родители, консултации и подкрепа за деца с антисоциално поведение.



Съдържанието на този материал не представя непременно официалната позиция на Европейския съюз

www.interregrobg.eu



ЕВРОПЕЙСКИ СЪЮЗ
ЕВРОПЕЙСКИ ФОНД ЗА РЕГИОНАЛНО РАЗВИТИЕ
ИНВЕСТИРАМЕ ВЪВ ВАШЕТО БЪДЕЩЕ!



Социалните услуги се предоставят в Къща Тутракан, Пенсионерски дом Тутракан, клуб за хора с увреждания, личен асистент и детска млечна кухня.

Държавната политика е насочена към деинституционализиране на децата чрез предоставяне на помощ за институционални грижи, като настаняване от семеен тип. Средствата, отпуснати за задоволяване на нуждите на децата, ще следват потребителите, които са успешно елиминирани от институцията, като по този начин намаляват капацитета и финансирането на институцията с всяко изведено дете.

Една от целите на община Тутракан в разглежданата зона през следващия програмен период, е да осигури съществуващата необходима социална устойчивост, както и да следи развитието и планирането на нуждите, мерки, релевантни за планиране и разработване на нови или съществуващи социални услуги.

Като предизвикателство в социалната сфера може да се определи застаряването на населението в зоната. Необходима е система за дългосрочни грижи (услуги за възрастни хора и хора с увреждания), за да се осигури по-голяма възможност и подкрепа на възрастните хора и да се даде възможност на хората с увреждания да бъдат независими и да участват активно в обществения живот. Основната задача е процесът на усъвършенстване на механизмите за координация между социалните системи и здравеопазването, както по отношение на политиките, така и от гледна точка на участващите структури.

Като се вземат предвид поддържаните тенденции за намаляване и застаряване на населението, населението на общината има особен интерес да се финансират иновативни услуги в общността, които да отговарят на нуждите на възрастните хора, включително и на младите хора в активна възраст, които живеят в малките населени места. Работниците от активната зона на



Съдържанието на този материал не представя непременно официалната позиция на Европейския съюз

www.interregrobg.eu



ЕВРОПЕЙСКИ СЪЮЗ
ЕВРОПЕЙСКИ ФОНД ЗА РЕГИОНАЛНО РАЗВИТИЕ
ИНВЕСТИРАМЕ ВЪВ ВАШЕТО БЪДЕЩЕ!



центровете за социални услуги и на неправителствените организации трябва да работят за заетостта и социалното включване на хората с увреждания.

Подходящо е да се разработи мобилна услуга за осигуряване на хранителни продукти, битови услуги, домашна помощ, здравеопазване и медицински грижи, трудова и художествена терапия и други.

Здравеопазване

Здравното обслужване на населението в община Тутракан се осъществява от "МБАЛ - Тутракан" ЕООД (частно търговско дружество). Болницата разполага със 126 легла, 6 отделения с легла, операционен блок, диагностично-консултативен блок.

В лечебното заведение работят 37 лекари, 82 медицински сестри и акушерки и 83 човека обслужващ персонал. От април 2013 г. болницата е акредитирана за комплексни медицински дейности и други дейности с отлична оценка за четири години и отлична оценка за акредитация за практическото обучение на докторантите за придобиване на специалността: Акушерство и гинекология и образна диагностика. Болницата има шест отделения, които си сътрудничат с НЗОК по 86 клинични пътеки. МБАЛ - Тутракан има статут на регионална болница, което означава, че има специално значение.

В Град Тутракан има и Медицински център "Св. Иван Рилски", рекламиран в Румъния за дейности в областта на асистираната репродукция.

Спешната помощ на територията на община Тутракан се осъществява от партньора, Центъра за спешна помощ Силистра.

Здравни кабинети се налични във всички училища и детски градини. Годишно се отпускат средства за закупуване на необходимите лекарства. Медицинският персонал (медицински сестри) са наети от общинската администрация, но липсата на лекари в училищата остава проблем, чието решение трябва да се търси на национално ниво.



Съдържанието на този материал не представя непременно официалната позиция на Европейския съюз

www.interregrobg.eu



ЕВРОПЕЙСКИ СЪЮЗ
ЕВРОПЕЙСКИ ФОНД ЗА РЕГИОНАЛНО РАЗВИТИЕ
ИНВЕСТИРАМЕ ВЪВ ВАШЕТО БЪДЕЩЕ!



Образование

Образователното ниво е важен фактор за качеството на живот. Дори и косвено, нивото на образование характеризира нивото на компетентност на населението и работната сила. То е специфичен показател за растежа на човешкия капитал в общината.

Образователната структура в община Тутракан показва, че в градовете най-висок е дялът на гражданите със средно образование (41,5%), следвани от гражданите със средно образование (35,7%). Гражданите с висше образование в община Тутракан са едва 12,9%, а гражданите с начално - 10,5%.

В селата преобладава дела на населението с основно образование - близо 43%, следвано от тези със средно образование - близо 29%. Населението в селата, което притежава завършена степен на висше образование е 4,6%.

Сравнението на образователната структура на населението на община Тутракан спрямо стойностите на показателя на областно и национално ниво показват, че дялът на население с висше образование в общината е по-нисък от това на областно и национално ниво. Анализът в това отношение е необходим предвид включването на показателя „дял на населението с висше образование“ в индикаторите за постигане целите на програма Европа 2020, както и в системата за мониторинг на регионалните планове за развитие.

Дялът на населението със средно образование се доближава до този на ниво област, но е с повече 7 пункта под стойността на национално ниво. Образователната инфраструктура в община Тутракан се състои от две среднообразователни училища, две основни училища, социално-педагогически интернат и три детски заведения. Основно училище „Стефан Караджа“ е разположено в с. Цар Самуил, а основно училище „Св. Св. Кирил и Методий“ в с. Нова Черна. Социално-педагогически интернат „Христо Ботев“ е разположен в с. Варненци. Среднообразователни училища в гр. Тутракан - СОУ „Йордан Йовков“ и СОУ „Христо Ботев“ - са средищни училища.



Съдържанието на този материал не представя непременно официалната позиция на Европейския съюз

www.interregrobg.eu



ЕВРОПЕЙСКИ СЪЮЗ
ЕВРОПЕЙСКИ ФОНД ЗА РЕГИОНАЛНО РАЗВИТИЕ
ИНВЕСТИРАМЕ ВЪВ ВАШЕТО БЪДЕЩЕ!



На територията на общината няма защитени училища.

Развитието на образователната инфраструктура в общината отговаря на демографските тенденции.

Наблюдава се намаление на броя учениците в училищата на община Тутракан. В община Тутракан не функционира професионална гимназия, но в СОУ „Христо Ботев“ са разкрити паралелки с професионални направления „Стопанско управление и администрация“, професия „Сътрудник в бизнес услуги“ и професия „Сътрудник в малък и среден бизнес“; професионално направление „Компютърни науки“, професия „Програмист“. Учениците придобиват втора професионална степен чрез полагане на държавен изпит по теория и практика. Двете средищни училища успешно реализират по ОП „РЧР“ проект „Подобряване на качеството на образованието в средищните училища чрез въвеждане на целодневна организация на учебния процес“.

Култура

Геостратегическото местоположение на община Тутракан предопределя наличието на културни пластове и следи от човешко присъствие още от античността. Тук се намират много археологически и архитектурни паметници:

- Антична римска крепост Трансмариска - културна ценност с национално значение от края на III век и средновековно селище;
- Храмът „Св.Николай“, гр.Тутракан - паметник, построен през 1861 - 1865 г.;
- Архитектурният ансамбъл „Рибарска махала“ е единственото естествено обособило се рибарско селище по поречието на р.Дунав от епохата на Възраждането и е с национално значение. Махалата има висок статут на автентичност. 48 от възрожденските къщи са регистрирани като културна ценност с местно значение;
- Сградата, в която от 1993 г. се помещава Историческия музей е известна като



Съдържанието на този материал не представя непременно официалната позиция на Европейския съюз

www.interregrobg.eu



ЕВРОПЕЙСКИ СЪЮЗ
ЕВРОПЕЙСКИ ФОНД ЗА РЕГИОНАЛНО РАЗВИТИЕ
ИНВЕСТИРАМЕ ВЪВ ВАШЕТО БЪДЕЩЕ!



“Теодоровата къща”. Построена е през 1898 г. и е прототип на подобна сграда във Виена от края на XIX век.

▣ Исторически музей - Тутракан - експозицията включва ценни експонати от фондовете Археология, Възраждане, Нова история, Етнография. Изложени са находки от V хилядолетие пр.н.е., тракийска керамика, експонати от времето на античната крепост “Трансмариска”, от времето на Първото и Второто българско царство, от периода на османското владичество и национално-освободителните борби, документи и материали от времето след Освобождението през 1878 г. до 1940 г. В иконната зала се намират оригинални икони и старопечатни книги от втората половина на XIX век. Музеят разполага и с етнографска експозиция, която отразява основните поминъци и бит на населението в Тутраканския край.

▣ Етнографски музей “Дунавски риболов и лодкостроене”- единственият специализиран музей на такава тематика по цялото поречие на р.Дунав. В него са съхранени над 1500 уреди и пособия, използвани от риболовците от древни времена до днес.

▣ Мемориал “Военна гробница - 1916 г.” - най-голямото военно гробище от войните за национално обединение, изградено в един от фортовете на непревземаната румънска крепост. Мемориалът се намира на 10 км от Тутракан с площ 24 дка, в близост до с. Шуменци. Тук почиват костите на 8000 бойци - българи, румънци, немци и турци, участвали в сраженията за Тутраканската крепост през 1916 г. В централната част на Мемориала се намира паметник - обелиск, на който на български, румънски, немски и турски пише: “Чест и слава на тия, които са знаели да мрат геройски за тяхното отечество”. Всяка година в началото на месец септември тук се организират възпоменателни тържества в памет на загиналите, на които присъстват техни роднини и близки от цяла България.



Съдържанието на този материал не представя непременно официалната позиция на Европейския съюз

www.interregrobg.eu



ЕВРОПЕЙСКИ СЪЮЗ
ЕВРОПЕЙСКИ ФОНД ЗА РЕГИОНАЛНО РАЗВИТИЕ
ИНВЕСТИРАМЕ ВЪВ ВАШЕТО БЪДЕЩЕ!



- Обреден дом - културна ценност от 1897 г. - старата тутраканска прогимназия, адаптирана днес за обреден дом и картинна галерия с изключителна архитектура и интериори със стенописи, които допълват неизмеримата красота на сградата;
- Паметник на загиналите във войните добруджанци - намира се в парк "Христо Ботев" в равнинната част на гр. Тутракан;
- По ул. "Трансмариска" и ул. "Крайбрежна" в Тутракан се намира цял комплекс от сгради - архитектурни паметници от края на XIX и началото на XX век.

Жителите на Тутракан са съхранили паметта за известни личности, свързани с историята и културата на града. В централната част на града се намира паметна плоча на ген. Ал. Суворов, паметници на Васил Левски, Панайот Хитов, Христо Ботев, Таньо Стоянов - Войводата, Пантелей Киселов, Паметник на загиналите във войните, паметник на Пенка Цанева - Бленика.

Читалищата са все още основни културни средища и място за обогатяване на духовния живот на общината. На територията на общината има 9 читалища, като във всички функционира читалищни библиотеки. Читалищата като културно-просветен център се вписват в цялостния културен живот на общината, ревниво пазят и обогатяват традициите и обичаите на родния ни край, допринасят за развитието на художествената самодейност, на музикалното и танцовото изкуство, а чрез библиотечното дело-любовта към словото. Превръщат се в съвременен информационен център чрез реализирането на програмата „Глобални библиотеки.:

- читалището в гр. Тутракан има 140 годишна история. Основано е през 1873 год. като читалище "Възраждане", днес то носи името на Н. Вапцаров. Читалището развива традиционните за културно средище дейности - подготвителна, детска и младежка танцови формации, ВГ "Северина", театрален състав, ФТС "Детелини", Мъжки народен оркестър, Детски народен оркестър, ВИГ "Акустика"; школи по китара, акордеон, кавал, гъдулка, гайда и



Съдържанието на този материал не представя непременно официалната позиция на Европейския съюз

www.interregrobg.eu



ЕВРОПЕЙСКИ СЪЮЗ
ЕВРОПЕЙСКИ ФОНД ЗА РЕГИОНАЛНО РАЗВИТИЕ
ИНВЕСТИРАМЕ ВЪВ ВАШЕТО БЪДЕЩЕ!



народно пеене; клубове: дамски клуб за хора „Добруджа”, Литературен клуб, Млад приятел на книгата, Приложно изкуство;

▣ НЧ Васил Йорданов 1942, с.Н.Черна - ФС „Черненци”, Лазарска и коледарска група, група за народно пеене; клубове-„Приятел на библиотеката”, клуб за забавни танци „Тангра”;

▣ НЧ “Възраждане”, с.Старо село - женска вокална група, група за стари градски песни, Младежки народен оркестър „Липов цвят”, Ансамбъл „Староселци, група „Весели гласчета” и група „Слънчева усмивка”;

▣ НЧ “Искра”, с.Цар Самуил - женска фолклорна група, детска танцова формация, клуб „Млад приятел на книгата”;

▣ НЧ “Хр.Ботев”, с.Белица - група за автентичен фолклор, пресъздаваща обичая “Бразая”, женска вокална група, коледарска група, група за църковно пеене, младежки танцов състав, кръжок по изкуства;

▣ НЧ “Стефан Караджа”, с.Шуменци - народен пенсионерски хор, вокална група, група за стари градски песни;

▣ НЧ “Нов живот”, с.Търновци - група за модерни танци;

▣ НЧ “Светлина”, с.Варненци - вокална група за народни песни „Латинка”, танцов състав, коледарска група, кукерски състав; мъжка вокална група, група за стари градски песни, кръжок „Сръчни ръце”;

▣ НЧ „Светлина „ с. Преславци- клуб В общината са съхранени до голяма степен културните традиции и етнографски обичаи на населението - групите за автентичен фолклор изпълняват различни обичаи характерни за региона, като “Бразая” в с.Белица, “Валянка” в с.Нова Черна, кукери - с.Старо село и с.Варненци, “Ирмия” в с.Цар Самуил и др.

Общински център за извънучилищни дейности - Тутракан /ОЦИД/е специализирано звено на Община Тутракан за задоволяване нуждите на децата, учениците и младежите от общината през свободното им време чрез извънучилищни форми в направленията: научно-познавателно, приложно-



Съдържанието на този материал не представя непременно официалната позиция на Европейския съюз

www.interregrobg.eu



ЕВРОПЕЙСКИ СЪЮЗ
ЕВРОПЕЙСКИ ФОНД ЗА РЕГИОНАЛНО РАЗВИТИЕ
ИНВЕСТИРАМЕ ВЪВ ВАШЕТО БЪДЕЩЕ!



техническо, масов спорт и изкуство, и чрез организиране на различни детски и младежки инициативи.

ОЦИД осъществява държавната политика за обучение, възпитание и развитие на децата чрез извънучилищни дейности, свързани с развитието на интересите, способностите и потребностите им. Функционират 15 форми за занимания в различни области: Градски духов оркестър, Градски мажоретен състав, Театрално студио „Браво“, Вокална група „Непукист“, Клуб „Езиците на Европа“-с групи по английски език за деца от детските градини, школи по: руски език за деца, изобразително изкуство, класическа китара, борба; Детска вокална група „Слънчева усмивка“, Вокална група „Вива“, спортни танци, модерни танци, група за турски фолклор и други. Своя талант децата изявяват по време на общинските празници и участието си на областни, национални и международни фестивали, конкурси и състезания.

Съвременният културен календар включва също отбелязването на много важни дати, събития и местни обичаи, организирането и провеждането на празници, фестивали и конкурси на областно, национално и международно ниво, както следва:

- ▣ Винария - празник на виното и Зарязване - месец февруари;
- ▣ Областен кукерски фестивал;
- ▣ конкурс за патриотична песен „Родна земя“;
- ▣ Тържествен концерт спектакъл, посветен на годишнина от Освобождението на България, гр.Тутракан, 3 март;
- ▣ Празничен благотворителен великденски базар
- ▣ Празник на художественото творчество „Цветница ”
- ▣ 9 май- Ден на Европа и Ден на победата. Парад на знамената. Среща с ветераните от войните;



Съдържанието на този материал не представя непременно официалната позиция на Европейския съюз

www.interregrobg.eu



ЕВРОПЕЙСКИ СЪЮЗ
ЕВРОПЕЙСКИ ФОНД ЗА РЕГИОНАЛНО РАЗВИТИЕ
ИНВЕСТИРАМЕ ВЪВ ВАШЕТО БЪДЕЩЕ!



- ▣ Тържествено отбелязване на Деня на славянската писменост и култура - 24 май, населените места в Община Тутракан;
- ▣ Традиционен национален туристически поход “По стъпките на Таньо войвода”, месец май-юни;
- ▣ Тържествено отбелязване деня на Хр.Ботев и на загиналите за Освобождението и Обединението на България, населените места в Община Тутракан, 2 юни;
- ▣ Международен ден на река Дунав;
- ▣ Фестивал на кайсията - месец юли;
- ▣ Фестивал „Огненият Дунав” с традиционния празник на реката и светлинно, огнено и звуково шоу над водата;
- ▣ Възпоменателен събор, годишнина от величавата Тутраканска епопея, първата седмица на месец септември, мемориален комплекс “Военна гробница - 1916 г.”;
- ▣ Международен конкурс на изкуствата за детска и забавна песен “Речни ноти”, гр.Тутракан, месец септември;
- ▣ Тържествено отбелязване Деня на град Тутракан - 21 септември;
- ▣ Празник на етносите;
- ▣ Ден на народните будители, населените места в общината, 1 ноември;
- ▣ Никулден - празник на рибаря;
- ▣ Отбелязване на Курбан Байрам - месец декември;
- ▣ Коледни и новогодишни празници, населените места в Община Тутракан, месец декември;

В началото на 2014 г. приключи изпълнението на проект, финансиран от ОПРР за развитие на туристическия потенциал на региона чрез изграждане и маркетинг на високо конкурентен и устойчив интегриран туристически продукт с висока добавена стойност, разработен върху два от най-значимите на обекти,



Съдържанието на този материал не представя непременно официалната позиция на Европейския съюз

www.interregrobg.eu



ЕВРОПЕЙСКИ СЪЮЗ
ЕВРОПЕЙСКИ ФОНД ЗА РЕГИОНАЛНО РАЗВИТИЕ
ИНВЕСТИРАМЕ ВЪВ ВАШЕТО БЪДЕЩЕ!



а именно античният кастел „Трансмариска“ и селището „Рибарска махала“. В рамките на проекта са осъществени следните дейности:

- консервация, реставрация и експониране на кули и крепостна стена;
- разработване и изграждане на художествено-архитектурна ансамблирана система „Звук и Светлина“ за осветление на паметници в гр. Тутракан;
- възстановяване на автентичния вид на пет къщи от „Рибарска махала“;
- благоустрояване на обект „Рибарска махала“

Младежки дейности и спорт

Работата с младите хора в общината е актуализирана с приетите Общински планове за младежта 2017 подготвени от Общински консултативен съвет по въпросите на младежта. Изведени са приоритетите, специфичните цели на общинската политика за младежта и са набелязани мерки и дейности в 5 направления: участие на младежите, информационно осигуряване, младежка заетост, неформално образование, доброволчески дейности. Планът приет от Общинския съвет за 2017 година се изпълнява съвместно с Общинския ученически парламент, Младежкия съвет на БЧК, Интеракта клуб, Сдружението за туризъм, Училищните ученически съвети.

▫ Осигуряване на чиракуване и стажуване: „Ученически практики“, „Студентски практики- проект на МОН; проект „Старт в кариерата“.

▫ Организиране на национални, регионални, областни и общински информационни кампании насочени към младите хора: Участие на лидерите на Общински ученически парламент в Пролетната сесия на българските детски и младежки парламенти в гр. Кюстендил и гр. Гоце Делчев, в Седмата национална младежка среща в Горна Оряховица.

▫ Подобряване на достъпа на младите хора до интернет: Проект „Глобални библиотеки“ реализиран в общинските читалища; използване на компютърните кабинети училищата и ОЦИД.



Съдържанието на този материал не представя непременно официалната позиция на Европейския съюз

www.interregrobg.eu



ЕВРОПЕЙСКИ СЪЮЗ
ЕВРОПЕЙСКИ ФОНД ЗА РЕГИОНАЛНО РАЗВИТИЕ
ИНВЕСТИРАМЕ ВЪВ ВАШЕТО БЪДЕЩЕ!



▣ Развитие на социални услуги (включително от типа подкрепа, придружаване, менторство), подходящи за млади хора на възраст от 18 до 25 години в риск и синхронизирането им с политиките в областта на закрила на детето: Проект "Подкрепа за достоен живот" по схема за предоставяне на безвъзмездна финансова помощ 051P0001-5.2.09-"Алтернативи"

▣ Насърчаване на младежкото доброволчество от държавата и общините: участие на младите хора в организирани Благотворителни кампании.

▣ Насърчаване и подпомагане на читалищата като средища за информация, неформално обучение, културно изразяване и гражданско участие в малките населени места и селските райони: включване на младите хора от населените места в общината в самодейни състави, клубове, школи.

▣ Организиране на информационни и образователни кампании за превенция на правонарушенията, извършвани от млади хора: Запознаване с ЗБППМН, НК, безопасност на пътя, пробационни мерки по закона за изпълнение на наказанията

▣ Организиране на програми за пътна безопасност в училищата: Международна седмица за пътна безопасност през месец май.

Община Тутракан полага грижи и усилия за утвърждаване на физическото възпитание и спорта като средство за здравословен начин на живот на децата и младите хора; за увеличаване броя на хората, практикуващи физически упражнения, спорт за всички и социален туризъм; за поддържане на съществуващата спортна база в добро състояние.

Изключително богат и наситен с дейности е Общинският спортен календар

▣ «Ученически спортни игри» по видове спорт-волейбол, футбол и тенис.



Съдържанието на този материал не представя непременно официалната позиция на Европейския съюз

www.interregrobg.eu



ЕВРОПЕЙСКИ СЪЮЗ
ЕВРОПЕЙСКИ ФОНД ЗА РЕГИОНАЛНО РАЗВИТИЕ
ИНВЕСТИРАМЕ ВЪВ ВАШЕТО БЪДЕЩЕ!



Общински, областни и зонални първенства;

▣Национално състезание „Млад огнеборец” с утвърдилите се общински надпревари с участието на децата от училищата на общините Тутракан и Главиница;

▣ Месец май- Месец на българския спорт;
▣Общински турнир по футбол;
▣Общински турнир по волейбол - с участието на отбори от фирми и организации на територията на общината;

▣Общински турнир по шах - за любители от различни възрастови групи
▣„Бързи, смели, сръчни” - състезание за най-малките, в оспорвана надпревара отбори от детските градини от подготвителните групи.

▣„Бързи смели сръчни”-щафетни игри за децата от начален етап.
▣„Тутраканиада” -Традиционни дисциплини: скок от място, хвърляне на медицинска топка, бягане на 300 и 600 метра съответно за момичета и момчета за ученици от V до XII клас

▣Турнир OffRoad Нова Черна -Екстремни шофьори от цялата страна изпробваха своите умения на изключително трудни пресечени терени.

▣Празник на реката- състезания по гребане с рибарски лодки, спортен риболов, плажен волейбол, гребане над реката и символично преплуване на реката.

▣Общински есенен крос за ученици от всички образователни степени
▣Превърнали се в традиция регати по река Дунав по повод Международния ден на Дунав и Празника на града

На територията на Община Тутракан спортна дейност развиват 5 спортни клуба: „Истор”- борба, „Олимпия”- водни спортове, „Трансмариска”-шах, Клуб по водомоторен спорт и Клуб на гълъбовъдите. Футболните клубове са 4: „П.Хитов”-Тутракан, „Белица”-с. Белица, „Заря”-с. Цар Самуил и „Спортист”-с. Преславци.



Съдържанието на този материал не представя непременно официалната позиция на Европейския съюз

www.interregrobg.eu



ЕВРОПЕЙСКИ СЪЮЗ
ЕВРОПЕЙСКИ ФОНД ЗА РЕГИОНАЛНО РАЗВИТИЕ
ИНВЕСТИРАМЕ ВЪВ ВАШЕТО БЪДЕЩЕ!



Проведени са голям брой и качествени спортни инициативи с масов характер. Завишен е интересът и участието на деца и ученици от детските и учебните заведения, на младите хора от фирми и организации, както спортисти-ветерани от различните спортове, практикувани в Община Тутракан. Подходящо е оползотворяването на потенциала на природните ресурси на общината за развитие на пешеходния туризъм и насърчаване на велотуризма, особено по поречието на река Дунав..

Инфраструктурно развитие, свързаност и достъпност на територията на община Тутракан

Развитие на селищната мрежа и насоки за пространствено развитие на общината

Община Тутракан е съставена от 15 населени места - град Тутракан и 14 села. В периода 2006 - 2012 г. няма промени в състава на общината.

Данните от преброяване на населението през 2011 г. разкриват, че в 4 от 14-те населени места постоянно живеещите са до 100 човек, като в едно от селата те са 14 човека. (Дунавец).

Община Тутракан е община от категория 3, съгласно ЕККАТЕ. Малкият брой население, както и други критерии и показатели, използвани за функционална категоризация на общините и населените места, определят категориите на населените места в община Тутракан.

Въпреки големия брой населени места, балансът на територията на община Тутракан показва ниска степен на урбанизация и запазване на естественото използване на разполагаемата територия.

Националната концепция за пространствено развитие за периода 2013 - 2025 г. отрежда на град Тутракан място сред градовете от 4-то ниво - малки градове с микрорегионално значение за територията. Избраният модел на урбанистично развитие за перспективния срок - “умерен полицентризъм”, разглежда град



Съдържанието на този материал не представя непременно официалната позиция на Европейския съюз

www.interregrobg.eu



ЕВРОПЕЙСКИ СЪЮЗ
ЕВРОПЕЙСКИ ФОНД ЗА РЕГИОНАЛНО РАЗВИТИЕ
ИНВЕСТИРАМЕ ВЪВ ВАШЕТО БЪДЕЩЕ!



Тутракан като малък град, който чрез използване на специфични местни ресурси и традиции, се развива успешно като центрове със значение за група общини и играе роля в укрепване развитието на периферните райони.

Съгласно нормативните изисквания община Тутракан следва да приеме Концепция за пространствено развитие, чиято цел е създаването на пространствено-устройствена основа за планиране и осъществяване на мерките в различните сектори.

При разработването на концепцията за пространствено развитие следва да бъдат отчитани комбинации от фактори, целите и приоритетите за развитие въз основа на:

- силните и слаби страни по отношение на демографското и социално-икономическото развитие на центъра и съставните селища;
- устойчиво използване на природните ресурси по поречието на р. Дунав;
- съхраняване на човешките ресурси чрез подкрепа на естествено възникналите процеси на трудова миграция в посока Русе и Силистра;
- съхраняване на недвижимите културни ценности;
- валоризация на територията чрез използване потенциала на природните територии за развитие на туризъм и на селскостопанските за развитие на земеделието.

Развитието на транспортните комуникационни оси Тутракан - Русе и Тутракан - Силистра ще осигури добра транспортна достъпност на населените места по тези оси до общинския център. Развитието на транспортната система вътре в границите на общината ще има значителен ефект върху пространствената и социално-икономическата активност.

Общинският център следва да използва съхранения икономически и културен ресурс, докато селищната мрежа в периферията трябва да използва наличния



Съдържанието на този материал не представя непременно официалната позиция на Европейския съюз

www.interregrobg.eu



ЕВРОПЕЙСКИ СЪЮЗ
ЕВРОПЕЙСКИ ФОНД ЗА РЕГИОНАЛНО РАЗВИТИЕ
ИНВЕСТИРАМЕ ВЪВ ВАШЕТО БЪДЕЩЕ!



природен ресурс. Като центрове за икономическо развитие могат да бъдат определени град Тутракан и селата Цари Самуил и Нова Черна.

Транспортна инфраструктура и транспортен достъп

Транспортната инфраструктура и качеството на предоставяните от нея услуги, в т.ч. достъпността до населените места, производствените зони и местата за отдих и туризъм е ключов фактор за социалното, културно, икономическо развитие и сближаване на районите.

Шосеен транспорт

Съгласно данни на НСИ, на територията на община Тутракан няма изменения в дължината на пътищата от I, II и III клас - през общината преминава път II клас с обща дължина от 42 км (Русе - Силистра). Общата дължина на общинската пътна мрежа е 60 км, като тази относителна малка дължина е обусловена от равнинния релеф. Всички общински селища са достъпни от общинския център г. Тутракан.

Общинският център е свързан посредством второкласен път (II-49) с общинския център Кубрат и третокласна пътна мрежа с общинските центрове Главиница и Завет.

Основните проблеми са свързани с незадоволителното състояние на пътната мрежа (четвъртокласна пътна мрежа), нуждата от значителни средства за осигуряване на достъпност през зимния сезон.

С финансиране от Програмата за развитие на селските райони се изпълняват проекти за:

"Рехабилитация на общински пътища и реконструкция на водопроводната мрежа на с. Белица в община Тутракан".



Съдържанието на този материал не представя непременно официалната позиция на Европейския съюз

www.interregrobg.eu



ЕВРОПЕЙСКИ СЪЮЗ
ЕВРОПЕЙСКИ ФОНД ЗА РЕГИОНАЛНО РАЗВИТИЕ
ИНВЕСТИРАМЕ ВЪВ ВАШЕТО БЪДЕЩЕ!



Железопътен транспорт

На територията на община Тутракан няма изградена железопътна инфраструктура. Най-близките железопътни гари се намират в Русе и Силистра.

Воден транспорт

Пристанище Тутракан е разположено на км. 433 от устието на р.Дунав.

Пристанището има локално значение за района. Разполага с едно корабно място, един понтон, открити складови площи и връзка с националната пътна мрежа, разполага с 80 м механизирани кей и 1 кран с товароподемност до 5 тона. Откритата складова площ е 3 500 кв.м. В пристанище Тутракан се обработват както насипни така и генерални товари.

Пристанищният комплекс на практика не работи от 2009 г., като основната причина е липсата на подходяща инфраструктура, за да бъде използвано като товарно.

Налична е информация за съществуващ проблем с достъпността поради преминаването на пътната инфраструктура през жилищни райони на гр. Тутракан.

Към момента пристанището има туристическа дейност. За пътуващите с туристически кораби, които ще спират в Тутракан, вече се подготвят посещения до забележителностите в района - езерото с бели водни лилии в с. Малък Преславец, Рибарската махала, музея на дунавския риболов и лодкостроене и останките на римската крепост в Тутракан, военното гробище в с. Шуменци.



Съдържанието на този материал не представя непременно официалната позиция на Европейския съюз

www.interregrobg.eu



ЕВРОПЕЙСКИ СЪЮЗ
ЕВРОПЕЙСКИ ФОНД ЗА РЕГИОНАЛНО РАЗВИТИЕ
ИНВЕСТИРАМЕ ВЪВ ВАШЕТО БЪДЕЩЕ!



Електроенергийна система

Всички населени места в общината са електрифицирани, а трансформаторни станции има във всички 15 населени места. Състоянието на електрическата мрежа е добро.

През периода 2013-2018, в община Тутракан се извърши модернизация на системата на уличното осветление във всички населени места, чрез подмяна на съществуващите лампи с нови. Първо беше извършена реконструкцията на уличното осветление в Тутракан. Реконструкцията включваше и монтиране на двутарифни електромери и прибора за управление на системата.

Качество на атмосферния въздух

Спадът в промишленото производство доведе до намаляване на емисиите на атмосферните замърсители, а оттам и подобряване качеството на въздуха в населените места. Основни източници на замърсяване на атмосферния въздух на територията на община Тутракан са транспортните средства и отоплителните инсталации през зимата. Наложително е да бъде извършена газификация на общината, с което ще се намали замърсяването на въздуха с прах, сажди, въглероден диоксид, азотни окиси, въглероден окис и др.

Необходимо е да продължат дейностите по благоустрояване и почистване на града и населените места. Продължаващите дейности по озеленяване край улиците ще доведат до намаляване на замърсяването от прах и газове резултат от транспортните средства.

Защитени територии и биоразнообразие

На територията на община Тутракан се намира едно вековно дърво, обявено за защитено, съгласно Регистър на вековните дървета в България²⁵ - Летен дъб (1320) обикновен (летен) дъб (*Quercus robur*) в с. Белица.



Съдържанието на този материал не представя непременно официалната позиция на Европейския съюз

www.interregrobg.eu



ЕВРОПЕЙСКИ СЪЮЗ
ЕВРОПЕЙСКИ ФОНД ЗА РЕГИОНАЛНО РАЗВИТИЕ
ИНВЕСТИРАМЕ ВЪВ ВАШЕТО БЪДЕЩЕ!



На територията на Община Тутракан се намират следните защитени местности и зони:

- Калимок - Бръшлен - площ: 5 952,34 хектара; защитена местност; на територията на община Сливо поле и община Тутракан, за община Тутракан - гр. Тутракан, с. Нова Черна, с. Старо село, с. Цар Самуил;
- □ остров Пожарево - площ: 71,0 хектара; защитена местност; с. Дунавец, с. Пожарево;
- □ Сая кулак - площ: 1,8 хектара; защитена местност;
- □ Боблата; площ: 3 216,87 хектара;
- □ Калимок - Бръшлен; площ: 7 550,18 хектара;
- □ Комплекс Калимок; площ: 9 429,22 хектара; 33 по директивата за птиците; на територията на община Сливо поле и община Тутракан, за община Тутракан - гр. Тутракан, с. Нова Черна, с. Старо село, с. Цар Самуил;
- □ Лудогорие; площ: 91 389,06 хектара; директивата за птиците; на територията на общини Завет, Исперих, Кубрат, Разград, Самуил, Ветово, Русе, Сливо поле, Алфатар, Главиница, Дулово, Силистра, Ситово и община Тутракан, за община Тутракан - с.
- Белица, с. Преславци;
- Лудогорие - Боблата; площ: 4 838,03 хектара; 33 по директивата за местообитанията; на територията на
- общини Завет, Кубрат, Главиница и община Тутракан;
- остров Пожарево - Гарван - площ: 6 304,92 хектара; Основната дейност на базата е свързана с познаването и защитата на българската авиафауна. Това включва изследвания и мониторинг на птиците и тяхната миграция, както и на застрашените видове.



Съдържанието на този материал не представя непременно официалната позиция на Европейския съюз

www.interregrobg.eu



ЕВРОПЕЙСКИ СЪЮЗ
ЕВРОПЕЙСКИ ФОНД ЗА РЕГИОНАЛНО РАЗВИТИЕ
ИНВЕСТИРАМЕ ВЪВ ВАШЕТО БЪДЕЩЕ!



БЪЛГАРСКО ПРАВИТЕЛСТВО



Българо-румънска
търговско-промишлена палата

През последните 6 години, в природата са освободени общо 80 екземпляра от защитения вид червен ангъч (*Tadorna ferruginea*), които са размножени в Биологичната експериментална база „Калимок” в с. Нова Черна, община Тутракан.

Необходимо е планираните дейности в периода до 2020 г. да бъдат насочени към активно опазване на защитените територии и биоразнообразието, както и управление на зелената система в общината за провеждане на дългосрочна и последователна

политика, която да доведе до възстановяване и нарастване на зелените площи в Румъния и България.



Съдържанието на този материал не представя непременно официалната позиция на Европейския съюз

www.interregrobg.eu



ЕВРОПЕЙСКИ СЪЮЗ
ЕВРОПЕЙСКИ ФОНД ЗА РЕГИОНАЛНО РАЗВИТИЕ
ИНВЕСТИРАМЕ ВЪВ ВАШЕТО БЪДЕЩЕ!



SWOT анализ на региона ОЛТЕНИЦА - ТУТРАКАН

SWOT анализът позволява фокусирането на вниманието върху ключовите области и реализирането на презумпции (предположения) в областите, за които има по-малко подробни познания. След този анализ може да се реши дали зоната може да изпълни своя план и при какви условия. За да сме сигурни, че съществуващите политики и програми са в съответствие с нуждите, в рамките на ограниченията, наложени от наличните местни ресурси и чрез достъп до средствата, чрез които ЕС подкрепя регионалната политика, се изисква разработването на плана за местно развитие за периода 2017-2020 г. Някои „възможности“ и „заплахи“ ще се появят от „силните“ и „слабите страни“ на. Заплахите могат да бъдат конкретни или потенциални. След SWOT анализа бяха идентифицирани три приоритетни принципа, които трябва да бъдат в основата за разработването на стратегията за устойчиво развитие, а именно:

1. Икономическият живот на населените места Олтеница - Тутракан трябва да се възроди и развива във всичките си области: селско стопанство, промишленост, търговия, строителство, медии, предоставяне на услуги, облекла, производство и др. Решаващите фактори ще трябва да инвестират във витализиране на икономическия живот на анализирания населени места, Олтеница- Тутракан. Трябва да бъдат приоритет номер едно, защото това има най-големи ефекти.
2. Инфраструктурата изисква непрекъснато усъвършенстване, поради което инвестициите трябва да се извършат в съответствие с определени икономически критерии, така че да произведат най-големи ползотворни ефекти:
 - безопасност на обитателите срещу бедствия;
 - съотношение на стойността на инвестицията / брой бенефициенти.
3. Свързана с икономическия фактор е друга важна точка за увеличаването на привлекателността, това са културните и



Съдържанието на този материал не представя непременно официалната позиция на Европейския съюз

www.interregrobg.eu



ЕВРОПЕЙСКИ СЪЮЗ
ЕВРОПЕЙСКИ ФОНД ЗА РЕГИОНАЛНО РАЗВИТИЕ
ИНВЕСТИРАМЕ ВЪВ ВАШЕТО БЪДЕЩЕ!



развлекателни съоръжения, които могат да бъдат предложени на трансграничната зона Олтеница - Тутракан, за да се подобри социалният комфорт на жителите. Допълващо към това туристическата привлекателност ще се увеличи чрез:

- ❖ Икономическо развитие на съседните рибарски общности
- ❖ Развитие на инфраструктурата
- ❖ Повишаване на привлекателността на зоната чрез организиране на събития с риболовна специфика (състезания по спортен риболов)
- ❖ Създаване на работни места
- ❖ Програми за професионално обучение
- ❖ Конкурентоспособност
- ❖ Социален комфорт
- ❖ Културен
- ❖ Развлекателен

	Силни страни	Слаби страни
Възможности	Консолидиране за валоризиране на възможностите	Спад за използването на възможностите
Заплахи	Защита срещу бъдещи заплахи	Избягване на капаните

SWOT анализът отразява резултатите от анализа относно икономическото развитие на трансграничните населени места Олтеница - Тутракан.



Съдържанието на този материал не представя непременно официалната позиция на Европейския съюз

www.interregrobg.eu



ЕВРОПЕЙСКИ СЪЮЗ
ЕВРОПЕЙСКИ ФОНД ЗА РЕГИОНАЛНО РАЗВИТИЕ
ИНВЕСТИРАМЕ ВЪВ ВАШЕТО БЪДЕЩЕ!



СИЛНИ СТРАНИ

ОЛТЕНИЦА

- Благоприятно географско разположение. Разположение на плавателния коридор Дунав
- Съществуване на много повърхностни водни ресурси (река Дунав) и на подпочвени води
- Наличие на голямо биоразнообразие и на защитени зони
- Наличие на условия за рибоволов и благоприятни условия за развитие на аквакултура, включително и за производството на риба и развъден материал
- Екологично чист регион. Отдалечен спрямо големите замърсители на околната среда разположени в съседство на река Дунав
- Присъствие на екологични територии, благоприятен

ТУТРАКАН

- Изгодно географско положение
 - Наличие на екологични територии, благоприятен климат, биоразнообразие;
 - Висока предприемаческа активност;
 - Тенденция за възстановяване на местната икономика след кризата през 2008 г.;
- Значителен обем инвестиции, включително чуждестранни инвестиции;
- Задоволителна образователна структура на населението;
- Инвестиционни проекти, реализирани за рехабилитация на ВиК мрежата и транспортния сектор;
- Добре развита образователна инфраструктура и култура;
- Наличие на различни ресурси за развитие на туризма;
- Наличие на квалифициран



Съдържанието на този материал не представя непременно официалната позиция на Европейския съюз

www.interregrobg.eu



климат, биоразнообразие;

- Развитие през последните години на сектора на услугите и търговията;
- Голям потенциал за работна ръка
- Важни археологически останки
- Организиране на културни събития през годината (фестивали, църковни празници)
- Отвареност от страна на жителите към посрещане на посетители
- Близост до столицата Букурещ (65 км)
- Добре развита образователна и културна инфраструктура;
- Наличие на разни ресурси за развитието на туризма;
- Наличието на квалифициран персонал в социалната сфера.
- Благоприятно географско положение и близост до големи градове, като Русе и Букурещ
- Евтин речен транспорт
- Регион с традиции в рибоволова

персонал в социалната сфера.

- Екологично чист регион. Далеч от големите замърсители на околната среда, разположени в близост до река Дунав
- Наличие на условия за риболов и благоприятни условия за развитие на аквакултурата, включително производство на риба и развъден материал
- Организиране на културни събития през годината (фестивали, празненства)
- Отвореност от страна на жителите за приемане на посетители
- Регион с традиция в риболова
- Наличие на човешки ресурси с дългогодишен опит в улова на риба в река Дунав
- Наличие на богато културно наследство на риболовните общности
- Запазени традиционни занаяти, като лодостроене
- Наличие на големи



ЕВРОПЕЙСКИ СЪЮЗ
ЕВРОПЕЙСКИ ФОНД ЗА РЕГИОНАЛНО РАЗВИТИЕ
ИНВЕСТИРАМЕ ВЪВ ВАШЕТО БЪДЕЩЕ!



- Наличие на човешки ресурси с дълъг опит в улова на риба в река Дунав
- Наличие на богато културно наследство на рибарските общности
- Присъствие на пристанища и понтони за акостиране и охрана на плавателните средства
- Естествен хабитат за инкубация и увеличаване на рибите в големите води на Дунава
- Съхранени традиционни занаяти, като лодкостроене

- повърхностни водни ресурси (река Дунав), изкуствени водоеми, подходящи за развитие на аквакултури и развлекателни дейности;
- Наличието на голяма площ от биоразнообразие и естествени крайбрежни влажни зони;
 - Наличие на малка производствена база;
 - Наличие на културно-историческо и природно наследство с туристически потенциал; Тенденцията на местната икономика да се възстанови;
 - Инвестиционни проекти, осъществени за рехабилитация на техническата инфраструктура във водния и транспортния сектор.



Съдържанието на този материал не представя непременно официалната позиция на Европейския съюз

www.interregobg.eu



СЛАБИ СТРАНИ

ОЛТЕНИЦА	ТУТРАКАН
<ul style="list-style-type: none"> • Естествен отрицателен прираст; • Намалена трудова заетост; • Миграция на населението към други пазари на труда • Намаляване броя на работните места, особено за младите хора; • Ниско ниво на доходите на жителите в сравнение със средното за страната; • Инфраструктурата се нуждае от рехабилитация и развитие; • Лошо насърчаване на туристическите цели сред туристите • Лошо ниво на обучение на човешките ресурси в местния туризъм • Липса на развита инфраструктура за воден транспорт и туризъм 	<ul style="list-style-type: none"> • Отрицателни демографски тенденции; • Намалена трудова заетост; • Намаляване броя работни места на територията на общината; • Ниско ниво на доходите в общината в сравнение със средното за страната; • Пътища, комуникации и водоснабдяване <ul style="list-style-type: none"> • Инфраструктурата се нуждае от рехабилитация и развитие; • Недостатъчни финансови ресурси за изграждане и рехабилитация на съществуващата инфраструктура; • Маломерна подземна канализационна мрежа; • Остаряла и амортизирана техника за събиране и



- | | |
|--|---|
| <ul style="list-style-type: none"> • Затруднен достъп до защитени територии и острови по р. Дунав, които представляват природни резервати на биоразнообразието • Ограничаване развитието на туризма поради затруднения достъп до тези райони • Намаляване на популациите и видовете риби в незащитени райони • Силна зависимост от високата/ниската вода в реката и забраната на риболова • Наличие на свинекомплекси без пречиствателни станции за премахване на отпадните води в река Дунав • Слабо развита информационна система с достъп до природни забележителности и традиции в този регион • Липса на централизиран портал за информация относно маркетинга на ресурси • Няма изградени модерни пристанища и въз основа на | <ul style="list-style-type: none"> изхвърляне на отпадъци; • миграция на работната сила към по-развити и чужди градове • несигурно икономическо положение на икономическите агенти • липса на материални ресурси за улесняване заетостта на специалисти • работната сила е стара и недостатъчна • Когато има висока вода, съществува опасност стените на язовирите да се скъсат. Недостатъчно внимание за тяхното укрепване • Липса на квалификации за туристическия сектор, включително на квалификациите в селските райони. • Липса на специализирано обучение на образователни програми в областта на търговията с риболов; • Възобновяване/липса на отношение към свързаните |
|--|---|



това слабо развит речен туризъм

- Недостатъчни музейни и аквариумни колекции, които да показват флората и фауната на региона.
- Няма разработени дейности за опазване и съхраняване на риболовните традиции в населените места
- Застаряващо население, занимаващо се с риболов
- Повечето пристанища не работят. Лиманите се използват само от напоителни системи за плаващи помпени станции, които не работят
- Когато има много вода, съществува опасност защитните язовирни стени да се скъсат. Недостатъчно внимание към тяхното укрепване
- Стара материална база
- Липса на специализирано образование и адекватни образователни програми за риболов в начално и средно

рибари; Недостатъчна аквакултура и преработка на риба;

- Неразвита инфраструктура за поддръжка на риболовни лодки и риболовни съоръжения;
- Неразвита инфраструктура за подпомагане на водния транспорт и туризма; Лош туризъм и недостатъчно настаняване;
- Липса на цялостен туристически продукт на територията и на неизползвания потенциал на културно-историческото и природното наследство;
- Ниско ниво на приходи на територията в сравнение със средното за страната; Ограничени финансови ресурси.
- Ивицата от 200 м по р. Дунав има различен статут от държавна и общинска собственост. Няма ясна концепция за концесия



ЕВРОПЕЙСКИ СЪЮЗ
ЕВРОПЕЙСКИ ФОНД ЗА РЕГИОНАЛНО РАЗВИТИЕ
ИНВЕСТИРАМЕ ВЪВ ВАШЕТО БЪДЕЩЕ!



образование

- Неразвита промишленост за преработка на риба
- Лошо професионално образование в сравнение с нуждите на местния бизнес
 - Липса на подходяща инфраструктура на територията - пътища, пристанища, електроснабдяване, водоснабдяване, канализация и др.
- Слаби информационни дейности
- Липса на единен туристически продукт в зоната
- Недостатъчни места за настаняване в Олтеница
- Липса на туристически атракции на територията на територията на Олтеница.



Съдържанието на този материал не представя непременно официалната позиция на Европейския съюз

www.interregrobg.eu



ЕВРОПЕЙСКИ СЪЮЗ
ЕВРОПЕЙСКИ ФОНД ЗА РЕГИОНАЛНО РАЗВИТИЕ
ИНВЕСТИРАМЕ ВЪВ ВАШЕТО БЪДЕЩЕ!



ВЪЗМОЖНОСТИ

ОЛТЕНИЦА

- Възможност за достъп до средства за селско стопанство и развитие на селските райони чрез програмите за финансиране на Европейския съюз, Световната банка и други институции
- Възможност за привличане на чуждестранни инвеститори
- Възможност за развитие на нови икономически дейности от местните власти за увеличаване на местния бюджет
- Допълнително използване на възможностите за речен и селски туризъм по р. Дунав
- Благоприятното географско положение и близостта на големи селища като Русе и Букурещ могат да възстановят ваканционните традиции по поречието на река Дунав

ТУТРАКАН

- Използване на железопътния транспорт
- Наличие на основна пътна артерия, река и пристанище;
- Използване на наличните финансови ресурси, включително през следващия период на планиране
- Подобряване на енергийната ефективност за населението и производството;
- Насърчаване на предприемаческия дух чрез привличане на инвестиции;
- Разработване на мерки за привличане на външни инвеститори;
- Координиране и изпълнение на съвместни проекти със съседните общини за минимизиране на общи проблеми;



Съдържанието на този материал не представя непременно официалната позиция на Европейския съюз

www.interregrobg.eu



ЕВРОПЕЙСКИ СЪЮЗ
ЕВРОПЕЙСКИ ФОНД ЗА РЕГИОНАЛНО РАЗВИТИЕ
ИНВЕСТИРАМЕ ВЪВ ВАШЕТО БЪДЕЩЕ!



- Използване на културното наследство на рибарските общности като икономически ресурс
 - Изграждане на мотели и малки хотели, къмпинги, бунгала за развитие на селски, екологичен и алтернативен туризъм, включително туризъм в защитени територии
 - Голямото разнообразие от видове и защитени територии е предпоставка за развитието на екотуризм
 - Използване на възможности, които осигуряват средства от ЕС фондове
 - Модернизиране на съществуващата технико-материална база и подобряване на жизнената среда, съответно пристанища, фабрики за лодки, плажове и др.
 - Изграждане на рибни пазари и специализирани магазини за продажба на риба
 - Възможност за развитие на
- Международно сътрудничество с управителни органи
 - Капацитетът на публичния сектор да изпълнява проекти с европейско финансиране;
 - Максимално използване на речния и селския туризъм по река Дунав
 - Използване на благоприятното географско положение за транспорта и наличието на основните артерии, реки и пристанища;
 - Потенциал за развитие на интегриран туризъм - речен, екологичен, културно-исторически, селски, спортен, лов и риболов;
 - Изграждане на места за настаняване с нисък капацитет за развитие на алтернативен туризъм, включително риболов като атракция и екотуризм в България в защитените зони;
 - Разработване на преработката на риба и свързаната с нея промишленост на базата на



Съдържанието на този материал не представя непременно официалната позиция на Европейския съюз

www.interregrobg.eu



специфична индустрия,
свързана с риболовния регион -
строене на лодки и малки
плавателни съдове

- Способност за предаване на специфични традиции и знания за улова на риба и приготвянето ѝ
- Сътрудничество с румънски предприемачи
 - Наличието на голям потенциален рибен пазар в Румъния
- Търсене на възможности за диверсификация на риболовния сектор, с акцент върху местните продукти
- Търговия с местни марки рибни продукти и продукти от аквакултури
- Въвеждане на възобновяеми енергийни източници
- Възможност за обмен на опит в развитите общности в ЕС

производство на риба;

- Модернизиране на съществуващата техникo-материална база и подобряване на жизнената среда, съответно пристанища, фабрики за лодки, плажове и др.
- Изграждане на рибни пазари и специализирани магазини за продажба на риба;
- Възможност за разработване на интегрирани системи за развитие на рибарските общности;
- Модернизиране на специфичната индустрия, свързана с риболовни региони - производство на малки кораби;
- Способност за предаване на специфични традиции и знания относно улова и рибата и рибните продукти;
- Търсене на възможности за диверсификация на риболовния сектор, с акцент върху местните продукти;
- Търговия с местни марки рибни



ЕВРОПЕЙСКИ СЪЮЗ
ЕВРОПЕЙСКИ ФОНД ЗА РЕГИОНАЛНО РАЗВИТИЕ
ИНВЕСТИРАМЕ ВЪВ ВАШЕТО БЪДЕЩЕ!



БЪЛГАРСКО ПРАВИТЕЛСТВО



Българо-румънска
търговско-промишлена палата

продукти и продукти от
аквакултури

- Сътрудничество с румънски предприемачи в бизнеса и използване на потенциален рибен пазар в България.
- да се използват пълноценно възможностите, предлагани от оперативните програми за периода до 2020 г.;



Съдържанието на този материал не представя непременно официалната позиция на Европейския съюз

www.interregrobg.eu



ЗАПЛАХИ

ОЛТЕНИЦА

- Неблагоприятната икономическа ситуация, която се отразява в стойността на инвестициите в бизнеса и в създаването на нови работни места;
- Финансовата невъзможност на общините да осигурят необходимите средства за съфинансиране в процеса на усвояване на структурните и европейските фондове.
- Ивицата от 200 метра по поречието на река Дунав с различен статут от държавна и общинска собственост. Липса на ясна концепция за предоставяне на концесии
- Икономическа и финансова стагнация. Липса на средства за

ТУТРАКАН

- Неблагоприятната икономическа ситуация, която се отразява в стойността на инвестициите в бизнеса и в създаването на нови работни места
- Финансовата невъзможност на общините да осигурят необходимите средства за съфинансиране в процеса на усвояване на структурните и европейските фондове.
- Повишен външен конкурентен натиск върху местната икономика.
- По-добри възможности за младите хора от градската зона
- Отрицателното въздействие на изменението на климата и демографския спад.



ЕВРОПЕЙСКИ СЪЮЗ
ЕВРОПЕЙСКИ ФОНД ЗА РЕГИОНАЛНО РАЗВИТИЕ
ИНВЕСТИРАМЕ ВЪВ ВАШЕТО БЪДЕЩЕ!



- | | |
|--|---|
| <ul style="list-style-type: none">предприемачи и труден достъп до кредити• Неясна правна рамка за осъществяване на публично-частни партньорства• Удължаване на ниското технологично и иновативно ниво на производство в региона• Влошаване на негативните демографски тенденции на територията• Липса на инициатива сред рибарите за изпълнение на проекти• Непромотиране на учебни програми през целия живот | <ul style="list-style-type: none">• Повишена изолация и несъответствие в социално-икономическото развитие.• Липса на финансови ресурси и технологични иновации в производствените процеси.• Застой в създаването на туристически атракции и конкретен туристически продукт. |
|--|---|

Конкретни предизвикателства, пред които са изправени районът и рибарството. Установяването на слабите страни и на нуждите на риболовната зона е предназначено за консултиране с най-важните местни участници на територията, като представители на местните публични власти, рибари/занимаващите се с размножаването и отглеждането на водни растения и животни, представители на риболовни асоциации в района, местна общност и др. Впоследствие получената информация бе сравнена и допълнена със статистически данни, получени от хабилитираните институции, като се получи комплексно изглед върху рибарската среда, специфична за района.



Съдържанието на този материал не представя непременно официалната позиция на Европейския съюз

www.interregrobg.eu



ЕВРОПЕЙСКИ СЪЮЗ
ЕВРОПЕЙСКИ ФОНД ЗА РЕГИОНАЛНО РАЗВИТИЕ
ИНВЕСТИРАМЕ ВЪВ ВАШЕТО БЪДЕЩЕ!



Следователно стратегическата визия на Стратегията за развитие се основава на поредица от потребности за развитие, идентифицирани и приоритизирани като най-важни в контекста на настоящия етап на социално-икономическо развитие на рибарската зона. На първи етап, спадът на сектора на рибарството и аквакултурите може да бъде преборен чрез инвестиции отнасящи се до развитието на инфраструктурата и оборудването, специфично за риболова (лодки, двигатели и др.), обновяване на риболовния флот, което може да има положителни ефекти по отношение на по-голямото валоризиране на съществуващите рибни ресурси.

Повишаването на производителността и качеството на рибните продукти може да бъде постигнато чрез достъпа на производители/рибари до външни и/или правителствени източници на финансиране, както и чрез обучителни дейности относно управленски и маркетингови знания. Отбелязва се също така необходимостта от по-добро професионално обучение на персонала в областта на рибарството, цел, която може да бъде постигната чрез различни програми за професионално обучение, провеждани от компетентните институции. Чрез правилното информиране за рибния пазар населението ще може да допринесе за по-доброто управление на този ресурс.

Анализът на територията подчерта необходимостта от подобряване на местните публични инфраструктура/услуги, което ще доведе до подобряване качеството на живот на местната общност. За да ефективното валоризиране на богатото културно и природно наследство на риболовната зона, са необходими редица инвестиции за значително подобряване на туристическата инфраструктура. Като основни източници на инвестиции може да се търси европейската финансова подкрепа чрез различни оперативни програми или дори правителствената. По отношение на икономическия сектор бе идентифицирана необходимостта от диверсификация на икономическите дейности извън риболовния район. Въпреки това, местната бизнес среда трябва да бъде



Съдържанието на този материал не представя непременно официалната позиция на Европейския съюз

www.interregrobg.eu



ЕВРОПЕЙСКИ СЪЮЗ
ЕВРОПЕЙСКИ ФОНД ЗА РЕГИОНАЛНО РАЗВИТИЕ
ИНВЕСТИРАМЕ ВЪВ ВАШЕТО БЪДЕЩЕ!



стимулирана чрез активна политика за повишаване на предприемаческия дух и чрез насърчаване и осъществяване на по-ефективни партньорства и различни асоциации, за да има по-висока продуктивна дейност.

Не на последно място, специфичната местна традиция по отношение на риболова, рибовъдството, селското стопанство, животновъдството или занаятите може да бъде използвана чрез създаване на местни продукти с маркова стойност. Всички тези инвестиции водят до създаване на нови работни места в различни области и до повишаване на квалификационната степен на местната работна сила, което допринася за увеличаване на доходите на населението и следователно до увеличаване на тяхната покупателна способност. Следователно всички тези интегрирани интервенции за местно развитие също допринасят и за борбата срещу един от най-належащите проблеми, пред които е изправена общността, респективно риска от бедност и социално изключване.

В резултат на това идентифицираните силни страни могат да бъдат валоризирани чрез приоритетите за развитие на стратегията, като те имат за цел по-специално създаването на нови работни места чрез стимулиране на инвестициите и диверсификацията на източниците на доходи в рибарската зона, увеличаване на социалното благосъстояние чрез разработване на специфична инфраструктура за риболов и аквакултури, както и валоризинане на ресурсите на продуктите от риболов и аквакултури чрез модернизиране на веригата за доставки и маркетинг. В допълнение към валоризирането на силните страни, идентифицирани в зоната, за да бъде ефективно, прилагането на стратегията за развитие трябва да използва и наличните външни възможности, чрез които проблемите, идентифицирани в района, могат да бъдат решени.

Избягването на заплахите/рисковете, с които се сблъсква рибарската зона, може да се постигне чрез прилагане на мерки/политики, предназначени за



Съдържанието на този материал не представя непременно официалната позиция на Европейския съюз

www.interregrobg.eu



ЕВРОПЕЙСКИ СЪЮЗ
ЕВРОПЕЙСКИ ФОНД ЗА РЕГИОНАЛНО РАЗВИТИЕ
ИНВЕСТИРАМЕ ВЪВ ВАШЕТО БЪДЕЩЕ!



подобряване на съществуващото положение. По този начин, нерационалното използване на ресурсите, както и развитието на незамърсяващи дейности, могат да бъдат ограничени с активни информационни кампании относно въздействието на тези дейности върху околната среда и, следователно, върху местната общност. Миграцията на населението към по-развитите райони, както и необходимостта от професионално преобразуване на определени слоеве от населението, в сегашния икономически контекст, може да се пребори чрез активните политики за развитие и диверсификация на местната икономика, споменати по-горе.

Опорни точки - силни страни и възможности

1. Развитието и модернизацията на риболовния сектор може да се основава на традициите и компетенциите в областта на риболова, имайки наличието на традиционни запазени занаяти, като корабостроене и човешки ресурси, с дългогодишен опит в дунавския риболов. Този ресурс може да се използва за създаване на специализирани местни туристически продукти, свързани с риболовната търговия, както и за разработване на програми за обучение за съхраняване и предаване на риболовната традиция.
2. Благоприятните природни и климатични условия, биологичното разнообразие, защитените обекти и чистата екологична среда могат да бъдат използвани за създаване на цялостен туристически продукт за територията.
3. Чрез насърчаване на иновациите в рибарския сектор, особено по отношение на производството на рибни продукти, създаването и предлагането на пазара на конкретни местни продукти, могат да се търсят нови пазари.



Съдържанието на този материал не представя непременно официалната позиция на Европейския съюз

www.interregrobg.eu



ЕВРОПЕЙСКИ СЪЮЗ
ЕВРОПЕЙСКИ ФОНД ЗА РЕГИОНАЛНО РАЗВИТИЕ
ИНВЕСТИРАМЕ ВЪВ ВАШЕТО БЪДЕЩЕ!



4. Насърчавайки изграждането на малък капацитет за преработка на продукти от риболов и аквакултури, секторът на риболова - с акцент върху добавената стойност - може да бъде разнообразен.
5. Съществуващите търговски обекти за продажба на риба предимно на трансграничната територия на Олтеница-Тутракан могат да бъдат трансформирани в съвременни рибни пазари, а веригата от специализирани рибни магазини трябва да се разшири;
6. Насърчаване на създаването на асоциация на рибари и производители на рибни продукти в рамките на трансграничната територия Олтеница Тутракан. Организирайки индустрията, рибарите могат да договорят по-добри продажни цени на рибата, да имат по-добро планиране и да намалят производствените разходи.
7. Близостта до границата с Румъния и България може да се използва за създаване на бизнес заедно с румънски предприемачи - търговци и производители на риба, както и съвместни проекти.
8. Комбинацията от добре развито селско стопанство и аквакултура може да бъде използвана за разработване на системи за аквапойнт, които биха могли да доведат до синергичен ефект върху обекта и до ползи и за двата сектора.



Съдържанието на този материал не представя непременно официалната позиция на Европейския съюз

www.interregrobg.eu



ЕВРОПЕЙСКИ СЪЮЗ
ЕВРОПЕЙСКИ ФОНД ЗА РЕГИОНАЛНО РАЗВИТИЕ
ИНВЕСТИРАМЕ ВЪВ ВАШЕТО БЪДЕЩЕ!



Проблеми - съчетание от слаби страни и заплахи

1. Липсата на интерес към обединяването на рибарските зони изисква по-нататъшно насърчаване на ползите от официалното представителство, включително с цел заявяване на проекти за развитие на рибарските общности.
2. Липсата на рибни пазари и малкият брой специализирани рибни магазини в трансграничната територия Олтеница - Тутракан влияят както на цените на рибата, така и на наличието на рибни продукти за крайните потребители. Създаването на модерни рибни пазари и специализирани рибни магазини ще повлияе положително на рибарите, тъй като те ще получат по-голяма сигурност за производствените си цени, както и за потребителите, които ще получат гаранция за качество и достъп до пряко добита и добре консервирана риба.
3. Липсата на цялостен туристически продукт за територията и неизползваният потенциал на културното, историческото и природното наследство не допринася за конкурентоспособността на туристическия пазар.
4. Необходимостта от значителни инвестиции за първоначалното развитие на рибопереработвателната промишленост (изграждане на оборудване, закупуване на оборудване, инвестиции в преработка и др.) може да се реши чрез стратегията за развитие на рибарските общности в зоната Олтеница - Тутра 2014 -2020.

Рискове - съчетание от силни страни и заплахи

1. Независимите взаимоотношения в статуса на бреговата ивица на 200 метра по поречието на Дунав и/или наличието на различен статут на тази територия като вид държавна или общинска собственост върху отделни парцели, както и липсата на концесионни дейности досега, рисковете от



Съдържанието на този материал не представя непременно официалната позиция на Европейския съюз

www.interregrobg.eu



ЕВРОПЕЙСКИ СЪЮЗ
ЕВРОПЕЙСКИ ФОНД ЗА РЕГИОНАЛНО РАЗВИТИЕ
ИНВЕСТИРАМЕ ВЪВ ВАШЕТО БЪДЕЩЕ!



трудни инвестиции в туризма и обогатяването на обществените площи по крайбрежието.

2. Ниският дял на младите хора в зоната, заедно със слабо развития граждански сектор, може да застраши разработването на иновативни подходи в развитието на сектора на риболова като цяло.

Ограничения - съчетание от възможности и недостатъци

1. Възрастното население, което се занимава с риболовни дейности, може да затрудни предприятията в областта на екотуризма/алтернативния туризъм да имат квалифицирани, ангажирани и мотивирани служители.
2. Търсенето на диверсификация на риболовния сектор с акцент върху местните продукти и търговията с местни рибни продукти и продукти от аквакултури може да бъде насърчено чрез обмен на добри практики с други рибарски проучвания на ЕС.
3. Ограниченията в сектора „Рибарство“ в резултат на лошото състояние на инфраструктурата и базата на трансграничната територия Олтеница - Тутракан могат да бъдат преодоляни чрез публични инвестиции за подобряване поминъка на района и, от друга страна, чрез диверсификация в алтернативните рибарски дейности. съпътстващи дейности, особено туризъм, и чрез създаване на допълнителни работни места извън сектора на риболова.

Зависимост на рибарските общности от дейностите, свързани със секторите на риболова и аквакултурата.

Рибарството и рибовъдството имат голямо икономическо и социално значение, тъй като се развиват главно в крайбрежните райони с нестабилна икономика,



Съдържанието на този материал не представя непременно официалната позиция на Европейския съюз

www.interregrobg.eu



ЕВРОПЕЙСКИ СЪЮЗ
ЕВРОПЕЙСКИ ФОНД ЗА РЕГИОНАЛНО РАЗВИТИЕ
ИНВЕСТИРАМЕ ВЪВ ВАШЕТО БЪДЕЩЕ!



много от които са в неравностойно положение и не могат да предложат на жителите си алтернативи за заетост.

По Дунав има риболовни общности. В по-голямата си част те зависят от риболова и живеят в рибарски села. В селските райони по поречието на Дунав риболовът е важен за населението като средство за препитание и често е единственият вариант за доходи. Търговският риболов в река Дунав се осъществява от приблизително 1126 малки риболовни кораба с максимум 10 GT (с дължина по-малка от 12 метра), повечето от които са стари, без двигатели и с лошо оборудване. Концентрацията на риболовни кораби е установена в областите Русе, Силистра, Видин и по-малко в регионите Тутракан и Олтеница. Риболовът на територията на рибарската зона е хилядолетна традиция и продължава да се практикува и предлага храна на много семейства.

Икономически спортен риболов на река Дунав

В момента търговският и любителски риболов се извършва по крайбрежието на Дунав и островите. На тези места риболовът не се извършва през зимния сезон, през периода на замръзване на Дунав и през забранените периоди (20 април - 15 юни), когато е размножителният период. Любителите рибари идват от различни краища на страната. Икономическият спортен риболов на определени места или райони подлежи на разрешение за търговски риболов и придобиване на право за използване на риба и други водни ресурси.

По време на икономическия спортен риболов се води дневник, който записва улова по видове и количества и мястото, където са уловили рибата. Предприятията, които влизат на пазара след разтоварване на улова, трябва да произведат и представят на длъжностните лица на ИАРА в рамките на 48 часа декларация за дневника за риболов. Данните в декларацията се въвеждат в системата на ИАРА.

За целта на икономическия риболов се изисква разрешение от териториалните звена на Изпълнителната агенция по рибарство и аквакултури. Билетите за



Съдържанието на този материал не представя непременно официалната позиция на Европейския съюз

www.interregrobg.eu



ЕВРОПЕЙСКИ СЪЮЗ
ЕВРОПЕЙСКИ ФОНД ЗА РЕГИОНАЛНО РАЗВИТИЕ
ИНВЕСТИРАМЕ ВЪВ ВАШЕТО БЪДЕЩЕ!



риболов на любители се издават от същия орган като Държавните състояния за горско стопанство и животновъдство, външни организации съгласно член 11 от Закона за риболова и аквакултурата.

Разнообразието от риболовни принадлежности и уреди се определя от разнообразието на рибните видове. Ръчните риболовни принадлежности и съоръжения не са сериозна грижа за търговските рибари. Една от причините за спада на рибните популации е използването на изключително силни найлонови влакна. В миналото риболовът се е извършвал с памучни мрежи (тройни и единични), сравнително къси (до 100 м). Според доклада в защитената зона броят на рибарите, оторизирани за търговски риболов в река Дунав, е намалял през последното десетилетие, поради намаляващата тенденция на рибните запаси.

Статистиката за улова показва, че средният годишен улов на един рибар преди десет години е било около 330 кг риба, а за последните пет статистики годишната средна стойност е около 200 кг риба на рибар годишно. Според анкетирания рибари от крайдунавския регион Олтеница - Тутракан, данните за улова са следните: средният улов на излизане е около 20-25 килограма риба, като риболовът е средно 90-100 дни годишно.

Като се има предвид, че рибарите винаги ловят по двойки, може да се прецени, че средният годишен улов на рибар е приблизително 900-1250 кг риба. Според данните за улова, предоставени от Изпълнителната агенция по рибарство и аквакултури през последното десетилетие, има явна тенденция за намаляване на улова, за намаляване броя на рибарите. Ето защо броят на издадените разрешителни през последните години, стабилизиращ се през последните години, е около 400 - 420 годишно, половината от броя на разрешителните са издадени преди 10 години. Голям брой рибари са готови да се откажат от риболова за друга алтернатива. Всички рибари вярват, че повишаването на ролята НА РИБАРСКИТЕ ОБЩНОСТИ и възстановяването на



Съдържанието на този материал не представя непременно официалната позиция на Европейския съюз

www.interregrobg.eu



ЕВРОПЕЙСКИ СЪЮЗ
ЕВРОПЕЙСКИ ФОНД ЗА РЕГИОНАЛНО РАЗВИТИЕ
ИНВЕСТИРАМЕ ВЪВ ВАШЕТО БЪДЕЩЕ!



влажните зони ще увеличи количеството на рибата в река Дунав и най-вече на шарана. Много малко от тях признават, че могат да ловят рила в блатата.

Всички са на мнение, че с частичното възстановяване на водоемите в Нова Черна или превръщането им във влажни зони с наличие на вода през цялата година, ще бъдат създадени условия за възстановяване на рибните запаси. За съжаление в района има много безработица и в момента местното население няма много алтернативи за поминък освен риболова.

Поради липсата на данни за рибните запаси не може да се каже, че рибата е намаляла количествено, което води до ниския улов на рибарите през последните години.

Рибарите

Проучванията показват, че риболовната професия се предава главно от баща на син. По-конкретно в Тутракан рибарите са главно потомци, а риболовът е основно занимание. Това важи и за рибарите в селата Ряхово и Бръшлен (Сливо поле), където повечето рибари се занимават с риболов като основно занимание, но останалият риболов е допълнителна дейност.

В община Главиница за рибарите по Дунава, главно от село Малак Преславец, няма данни дали риболовът им е основно занимание. За много концесионери на язовири дейността по поддръжката на язовирите за развлекателен риболов е източник на основния им доход. Официалните данни за горния анализ не са събрани, така че анализът се основава на консултация с местни заинтересовани страни. Възрастовата структура и другите демографски и социални характеристики на участниците в търговския риболов са обект на трудни измервания.

Според статистическите данни за община Тутракан средната възраст на хората, които се занимават с икономически риболов, е 50 години, а 40-50 души са наети в рамките на възрастовата граница от 30 години. От тях само 10% имат друга постоянна работа. В българския сектор, както и в сектор Силистра



Съдържанието на този материал не представя непременно официалната позиция на Европейския съюз

www.interregrobg.eu



ЕВРОПЕЙСКИ СЪЮЗ
ЕВРОПЕЙСКИ ФОНД ЗА РЕГИОНАЛНО РАЗВИТИЕ
ИНВЕСТИРАМЕ ВЪВ ВАШЕТО БЪДЕЩЕ!



повечето рибари са на възраст 40-60 години. Почти никой от рибарите, занимаващи се с търговски риболов, не е застрахован. Всеки обича да работи за своя сметка. Водени от традицията на риболова, семействата на рибарите също имат желание да продължат и в някои случаи искат да работят в други сектори, като например рибопереработвателната индустрия.

Този сектор е слабо развит. При срещите с местните жители в Тутракан, особено в рибарската махала, съпругите на рибарите изразиха ясно желание да работят в рибопереработвателната индустрия или в селскостопанския туризъм. Според консултациите почти всички съпруги на рибари в Тутракан са безработни и неосигурени. Алтернатива, която си струва да се обмисли, заедно с неразвитата рибопереработвателна индустрия, е риболовният туризъм.

Стратегия за развитие на рибарските общности в региона Олтеница-Тутракан

Стратегията за развитие на риболовната зона "Олтеница - Тутракан" е замислена, като се започне от анализ-диагностика на трансграничния селски район, който подчерта възможностите за развитие в зависимост от силните страни, от възможностите, но и от нуждите. По следния начин:

- валоризирането и/или експлоатацията на специфичните за зоната елементи (независимо дали говорим за природни ресурси, ландшафти, работна ръка, наследство и др.) доведе до мерки, насочени към подпомагане на развитието на местната икономика, не само на сектора на рибарството, но и на други, свързани и допълващи се (например занаяти, туризъм и др.)
- настоящото положение на работната сила, а именно наличието на значителен брой хора, които дори и да имат определено ниво на обучение и образование, нямат възможност да го валоризират или от материални съображения (което им пречи да стартират малък бизнес), или поради ситуацията на пазара на труда - чиято степен на предсказуемост клони към нула



Съдържанието на този материал не представя непременно официалната позиция на Европейския съюз

www.interregrobg.eu



ЕВРОПЕЙСКИ СЪЮЗ
ЕВРОПЕЙСКИ ФОНД ЗА РЕГИОНАЛНО РАЗВИТИЕ
ИНВЕСТИРАМЕ ВЪВ ВАШЕТО БЪДЕЩЕ!



- положението на селската среда (със застаряващо население, живеещо на ръба на бедността, в по-голямата си част, с недостатъчната инфраструктура и т.н.) ни накарва да предложим мерки и действия, които да доведат до осигуряване на достойни условия за живот на жителите, но също така за валоризиране на съществуващото природно и културно наследство, чрез туристически дейности (агро риболовен туризъм), които да интегрират женското население от рибарските общности и дори рибарите през забранителните периоди, за да се повиши качеството на техния живот.

Дейностите на рибарските общности Олтеница - Тутракан в областта на туризма могат да имат отрицателно въздействие, ако не се управляват правилно. Решението за подпомагане на туризма в района на риболова трябва внимателно да вземе предвид разходите, както и ползите. Докато в някои райони риболовът остава привлекателна професия, в много от тях той става все по-труден, за да могат рибарите да имат приличен живот и вече да не могат да зависят само от риболова. Доходите и работните места, които туризмът може да донесе в дадена риболовна зона, могат да допринесат за диверсификацията на местната икономика и пазара на труда, както и осигуряването на допълнителни приходи за семействата на рибарите. Всъщност туризмът е една от малкото индустрии, които продължиха да се развиват, дори по време на икономическата криза. Чрез осигуряване на допълнителни източници на доходи за семействата на рибарите и на другите жители на общностите, туризмът може да помогне чрез редица дейности, като директни продажби на риба на туристите, насърчаване на обичаите, традициите и на рибните ястия в местните ресторанти и организиране на фестивали, които повишават осведомеността за риболова в района на Олтеница-Тутракан. Анализ на силните страни, на слабите страни, на възможностите и заплахите на местния туристически сектор Олтеница - Тутракан, достъпността, инфраструктурата, въздействието върху околната среда и наличието на работа



Съдържанието на този материал не представя непременно официалната позиция на Европейския съюз

www.interregrobg.eu



ЕВРОПЕЙСКИ СЪЮЗ
ЕВРОПЕЙСКИ ФОНД ЗА РЕГИОНАЛНО РАЗВИТИЕ
ИНВЕСТИРАМЕ ВЪВ ВАШЕТО БЪДЕЩЕ!



с необходимите умения и компетенции ще поставят основата за развитието на туризма в рибарските общности. Също така трябва да се преследват и установяват основните характеристики на туризма в района (брой и вид туристи, средна продължителност на престоя, брой едномесечни екскурзии, процент на заетост в хотелите, пенсионите ...), независимо дали секторът расте, остава стабилен или запада; Ще се анализира до каква степен допълнителните дейности могат да увеличат настоящата туристическа оферта и дългосрочния туристически потенциал. В тази връзка, задълбочен анализ на активите на района, както и оценка на степента, в която има туристическо търсене, на качеството на услугите отговаря на търсенето и привлича достатъчен брой посетители и туристи. В допълнение, трябва да се направи анализ на потенциалната конкуренция, за да се разберат тенденциите, цените и стандартите за качество, както и да се моделира развитието на риболовния туризъм в зоната.

Подобен анализ трябва да се направи на нивото на местния риболов, за да се идентифицират взаимодействията, които биха могли да определят развитието на туристическия сектор. Секторът расте ли, стабилен ли е или намалява? Има ли активи (лодки, сгради, други съоръжения), които биха могли да се използват за туристически цели? Има ли интерес тези, които работят в сектора на рибарството, да работят и в сферата на туризма, имат ли необходимите умения за това? Степента, в която туризмът вече е развит в дадена зона, е от съществено значение за определяне на стратегията за развитие на туризма в района на риболова и къде общността трябва да насочи своята енергия. За развитието на туристическото развитие на рибарските общности, малък риболовен флот в района на Олтеница - Тутракан, това означава силна конкуренция за пространството и речните ресурси в дейности като навигация, гмуркане и развлекателен риболов, без да говорим за въздействието върху



Съдържанието на този материал не представя непременно официалната позиция на Европейския съюз

www.interregrobg.eu



ЕВРОПЕЙСКИ СЪЮЗ
ЕВРОПЕЙСКИ ФОНД ЗА РЕГИОНАЛНО РАЗВИТИЕ
ИНВЕСТИРАМЕ ВЪВ ВАШЕТО БЪДЕЩЕ!



средата и урбанизацията. Това означава също впечатляващ потенциален пазар на местни рибни продукти.

Описание на процеса на участие на местната общност в разработването на стратегията за развитие на рибарските общности.

Използваният подход беше напълно в съответствие с основните принципи, дефинирани в нашия проект за развитие на туризма на рибарските общности в региона Олтеница - Тутракан и може да бъде определен като подход за общностно планиране, с активното участие на рибарската общност на всеки етап от процеса на планиране на стратегията. Ето защо основните етапи на планиране бяха фокусирани върху:

1. Първоначална идентификация на основните заинтересовани страни, потенциално участващи в процеса и техния анализ.
2. Провеждане на информационна кампания, насочена към развиване на намеренията за участие на основните участници в процеса на планиране на стратегията и тяхното участие.
3. Планиране въз основа на характеристиките и обективните ресурси на територията и на интересите и позициите на основните заинтересовани страни от тях. Основните заинтересовани страни бяха включени в дефинирането на техните нужди и в балансирането на техните интереси в развитието на рибарските общности, на рибарските семейства с възможност за участие на три нива:
 - ✓ информиране относно процеса на планиране;
 - ✓ консултации относно процеса на планиране и разработване на стратегията
 - ✓ участие в решаващия процес за крайния вариант на стратегията

Разработването на такава стратегия се извършва с широкото участие на заинтересовани страни: бизнес - рибари и техните семейства, представители



Съдържанието на този материал не представя непременно официалната позиция на Европейския съюз

www.interregrobg.eu



ЕВРОПЕЙСКИ СЪЮЗ
ЕВРОПЕЙСКИ ФОНД ЗА РЕГИОНАЛНО РАЗВИТИЕ
ИНВЕСТИРАМЕ ВЪВ ВАШЕТО БЪДЕЩЕ!



на хотели и ресторанти в района, бизнесмени, предприемачи, представители на МСП, търговци на дребно, транспортни компании;

Публичният сектор - местната администрация, представители на държавната и регионалната администрация, представители на морската администрация; граждански сектор - представители на НПО, местни жители, културни институции, асоциации, читалища, спортни клубове и др .; Експерти по местно развитие и стратегическо планиране.

Целта на това участие е да информира заинтересованите страни за принципите на работа относно подхода към стратегията за развитие на рибарските общности, да развие знания за развитие на качествен туризъм, да развие знания за планиране и оценка, да развие умения за осъществяване на туристически дейности и да постигне показателите, заложи в него, рибарските общности да мислят и работят за развитието

Основни изводи:

1. Икономическият риболов е труден, понякога рисков, сезонен, особено индивидуален и представлява основен източник на финансиране за семействата на рибарите.
2. Рибарите нямат алтернатива на поминъка, предвид ограничените риболовни ресурси и забраната за търговски риболов.
3. Анализираният трансграничен район Олтеница - Тутракан има силен природен и човешки потенциал да промени статуквото и да предложи алтернатива за живеене на тези, които се занимават с туристически риболов, както и с търговски.

Предизвикателства за организиране на риболовния сектор

Няколко основни фактори характеризират организацията на риболовния сектор в румънско-българската трансгранична територия:



Съдържанието на този материал не представя непременно официалната позиция на Европейския съюз

www.interregrobg.eu



ЕВРОПЕЙСКИ СЪЮЗ
ЕВРОПЕЙСКИ ФОНД ЗА РЕГИОНАЛНО РАЗВИТИЕ
ИНВЕСТИРАМЕ ВЪВ ВАШЕТО БЪДЕЩЕ!



Лошо представяне на клоновете на рибарите. Организации, които чрез своята дейност представляват интересите на рибарите в района са ловно-рибарско сдружение (Гр. Тутракан) и сдружение с нестопанска цел „Св. Николай“ (гр. Тутракан), което има амбицията да представлява рибарите. Реалността е, че рибарите трудно се доверяват на човек или организация, които да ги представляват. Споменатите по-горе организации се основават на лични контакти и лично доверие в рибарската общност.

Няма сближаване и организиране между рибарите, напротив има конкуренция между рибарите и силна индивидуалност. Високият скептицизъм по отношение на партньорството като цяло и възможностите, предлагани от МИРГ, затруднява достигането на подходът „отдолу нагоре“ на активността на рибарите. Рибарите очакват някой друг да поеме водещата роля.

Част от подхода на стратегията трябва да бъде изграждането на местен капацитет сред жителите на трансграничния регион Олтеница-Тутракан. За тази цел стратегията трябва да включва обучение на заинтересованите лица, включително рибари, местни партньорства и финансиране на проекти.

Основният проблем: липсата на представителност сред рибарите.

Отговори на различни предизвикателства чрез прилагането на стратегията за местно развитие на рибарските общности

Предизвикателство	Възможни отговори от страна на стратегията за развитие на рибарските общности
Спад на безработицата	Повишен фокус върху инвестициите, които водят до създаване на нови работни места чрез развитие на риболовен туризъм (често разширения на съществуващите



Съдържанието на този материал не представя непременно официалната позиция на Европейския съюз

www.interregrobg.eu



	<p>предприятия и/или операции с интензивно използване на работната ръка, сравнително стандартни);</p> <ul style="list-style-type: none">• Подпомагане на нови дейности, свързани с обновяването на местните жилища с цел настаняване на туристи в собственото им домакинство, производство на енергия на местно ниво, енергоспестяване, нови приложения на съществуващи сгради за устройване на туристически информационни центрове или за създаване на туристически сувенири, рециклиране и др.;• Подпомагане на нови форми на бизнес, включително социалната икономика и социалните предприятия;• По-голяма концентрация на младежта (полеви комуникационни услуги) и на прехода от обучение към заетост;• Подкрепа за чиракуване, стажове, временна работа, наставничество и др.;• Подпомагане на програмите за включване в междинния и защитен пазар на труда;• Подкрепа за допълнително обучение и на активни политики на пазара на труда;• Подкрепа на системите за местен обмен (LETS - Local Exchange Trading Schemes), на банките за време, на доброволческите
--	---



ЕВРОПЕЙСКИ СЪЮЗ
ЕВРОПЕЙСКИ ФОНД ЗА РЕГИОНАЛНО РАЗВИТИЕ
ИНВЕСТИРАМЕ ВЪВ ВАШЕТО БЪДЕЩЕ!



БЪЛГАРСКО ПРАВИТЕЛСТВО



Българо-румънска
търговско-промишлена палата

	дейности и на други системи, които мобилизират неизползваните ресурси на безработните за задоволяване на местните нужди.
Пазари в упадък	<p>Подкрепа на съществуващите предприятия за навлизане на нови пазари: насърчаване, маркетинг, контрол на качеството, подкрепа за износ, трансфер на технологии, обучение и др .;</p> <ul style="list-style-type: none"> • Изследване на нови пазари, свързани с изменението на климата, икономия и производство на енергия, грижи, здраве, култура и цифрова икономика; • Осигуряване на адекватна подкрепа за нови предприятия (професионални проучвания на пазара и жизнеспособността, професионално обучение и др.); • Използване на обществени поръчки (включително чрез въвеждане на социални клаузи) и стартиране на кампании за насърчаване закупуването на местни продукти; • Подпомагане на използването на системите за локален обмен - Local Exchange Trading Schemes (LETS) и на банките за време, за идентифициране на работни места за безработни или за хора, ангажирани на неподходящи длъжности,



Съдържанието на този материал не представя непременно официалната позиция на Европейския съюз

www.interregrobg.eu



ЕВРОПЕЙСКИ СЪЮЗ
ЕВРОПЕЙСКИ ФОНД ЗА РЕГИОНАЛНО РАЗВИТИЕ
ИНВЕСТИРАМЕ ВЪВ ВАШЕТО БЪДЕЩЕ!



БЪЛГАРСКО ПРАВИТЕЛСТВО



Българо-румънска
търговско-промишлена палата

	<p>същевременно отговаряйки на местните нужди;</p> <ul style="list-style-type: none"> • мобилизиране на местното население за подкрепа на местни магазини, услуги и предприятия; • Укрепване на вериги и къси вериги за доставка (напр. пазари за фермери, закупуване на продукти директно от рибари), на хранителни системи
Липса на частно финансиране	<p>Валоризиране на новите финансови инструменти (гаранции и системи за микрокредитиране);</p> <ul style="list-style-type: none"> • Развитие на привилегировани връзки с банките; <ul style="list-style-type: none"> • Проучване на потенциала на краудфандинга и на други възникващи идеи; • Признаване на плащания в натура, доброволен труд и системи за самопомощ; • Мобилизиране на местни финансови ресурси за подпомагане на местни проекти като тези чрез кооперативни или общностни инвестиции; • Значително увеличаване на скоростта и адаптивността на безвъзмездните средства от ЕС (малки субсидии, чадърни програми и т.н.);



Съдържанието на този материал не представя непременно официалната позиция на Европейския съюз

www.interregrobg.eu



ЕВРОПЕЙСКИ СЪЮЗ
ЕВРОПЕЙСКИ ФОНД ЗА РЕГИОНАЛНО РАЗВИТИЕ
ИНВЕСТИРАМЕ ВЪВ ВАШЕТО БЪДЕЩЕ!



	<ul style="list-style-type: none"> • Намаляване на бюрократията по отношение на проекти, например чрез използване на еднократни суми, опростени разходи и т.н.
Намаляване на публичните инвестиции	<ul style="list-style-type: none"> • Искане на авансови плащания от ЕС финансиране; • Осигуряване на авансово публично съфинансиране, при същите условия като финансирането от ЕС; • Алтернативно използване на обществени сгради, земя и др.; • Анализирание на възможността за използване на колективни системи за използване, споделяне и поддържане на съществуващата обществена инфраструктура (детски ясли, училища, културни центрове, убежища, медицински центрове, спортни центрове, обществени пространства ...).
Намаляване на публичните разходи	Установяване на връзки със служители в местния публичен сектор - учители, социални работници, персонала на медицинския център, служители, отговорни за контрола на околната среда и планирането, за разработване на допълнителни и полеви комуникационни услуги;



Съдържанието на този материал не представя непременно официалната позиция на Европейския съюз

www.interregrobg.eu



ЕВРОПЕЙСКИ СЪЮЗ
ЕВРОПЕЙСКИ ФОНД ЗА РЕГИОНАЛНО РАЗВИТИЕ
ИНВЕСТИРАМЕ ВЪВ ВАШЕТО БЪДЕЩЕ!



БЪЛГАРСКО ПРАВИТЕЛСТВО



Българо-румънска
търговско-промишлена палата

	<ul style="list-style-type: none"> • Подпомагане на социално иновативни проекти, които подобряват услугите и/или поддържат работни места, както и на публично-частни и социални икономически партньорства; • Приоритизиране на превенцията, споделянето, самопомощта и т.н.
Бедност и социално изключване	<ul style="list-style-type: none"> • Подпомагане на местните планове за социално включване, прилагани от хората, които са изправени пред бедност, с подкрепата на професионалисти и други заинтересовани страни; • Подпомагане на обществени организации и групи за помощ; • Подкрепа на системи за споделяне, нови форми на транспорт, както и отдаването под наем на автомобили от типа „car sharing”, общо използване на автомобили (car pooling) и използване на колективни градини и терени. • Подкрепа на устойчиви и съвместни инициативи за социално жилищно настаняване.



Съдържанието на този материал не представя непременно официалната позиция на Европейския съюз

www.interregrobg.eu



ЕВРОПЕЙСКИ СЪЮЗ
ЕВРОПЕЙСКИ ФОНД ЗА РЕГИОНАЛНО РАЗВИТИЕ
ИНВЕСТИРАМЕ ВЪВ ВАШЕТО БЪДЕЩЕ!



Климатични промени и преминаване към общество с ниски емисии на въглероден диоксид	<p>Разширяване на съществуващите партньорства за включване на нови партньори с опит и знания за справяне с изменението на климата и устойчивото развитие на местно ниво;</p> <ul style="list-style-type: none"> • Подпомагане на местни и общински инициативи, които се фокусират върху намаляване на емисиите на парникови газове и/или улесняване на прехода към нисковъглеродно общество; • Включване на „устойчивото развитие“ сред хоризонталните цели на местната стратегия и създаване на система за измерване на постигнатия напредък, с цел постигане на поставените цели.
--	---

Укрепване на туристическия капацитет в областта на риболова в региона Олтеница - Тутракан

Нуждите на зоната са класифицирани в следните категории:

1. необходимостта от местна икономика, свързана с мащабна индустрия, като селско стопанство, рибовъдство и туризъм със свързани услуги в хотелиерството;
2. необходимостта от интегриране на работната ръка в конкурентните икономики чрез провеждане на програми за обучение и усъвършенстване, но и за достъп до финансови и човешки ресурси (напр. изследване) на техническа помощ;



Съдържанието на този материал не представя непременно официалната позиция на Европейския съюз

www.interregrobg.eu



ЕВРОПЕЙСКИ СЪЮЗ
ЕВРОПЕЙСКИ ФОНД ЗА РЕГИОНАЛНО РАЗВИТИЕ
ИНВЕСТИРАМЕ ВЪВ ВАШЕТО БЪДЕЩЕ!



3. необходимостта от осигуряване на достойни условия на живот за жителите на зоната, с достъп до безопасни и рентабилни услуги;
4. необходимостта от поддържане на баланса между природния ресурс като основа за съществуването на населението в трансграничния район Олтеница - Тутракан, чрез осигуряване и прилагане на местни политики и методи за опазване на екологичните ресурси, но и за валоризиране чрез туризъм на съществуващото наследство.

Местният туристически контекст на рибарските общности, който може да се използва от туроператори и организации, зависи от:

- достъпност и инфраструктура
- услуги

Атракциите, свързани с риболова в рибарските общности, които искат да се

развиват от туристическа гледна точка, се отнасят до:

1 Природно наследство

- > реки и езера, канали, гори, флора, фауна
- > крайбрежие, плажове
- > бозайници и птици
- > рибовъден фонд
- > разнообразие от пейзажи и скалисти пейзажи

2 Наследството на риболова & културата

- > рибоволовни пристанища
- > лодки за рибоволов и техните дейности
- > самите рибари & личните им истории
- > рибовъдни ферми & инкубатори



Съдържанието на този материал не представя непременно официалната позиция на Европейския съюз

www.interregrobg.eu



ЕВРОПЕЙСКИ СЪЮЗ
ЕВРОПЕЙСКИ ФОНД ЗА РЕГИОНАЛНО РАЗВИТИЕ
ИНВЕСТИРАМЕ ВЪВ ВАШЕТО БЪДЕЩЕ!



- > лодкостроителници и сгради за съхранение на лодките (хангари)
- > рибни фестивали и традиции
- > нетни ремонтни дейности
- > рибоволовни спортове

3 Дейности свързани с рибата

- > търговия с прясна и приготвена риба (пушена, осолена, сушена)
- > традиционни консервирани храни или преработени деликатеси
- > традиционни местни рецепти (саламура, плакия, закуска от риба,)
- > изложения -ежеседмични или месечни рибни пазари с отпечатък на събитие
- > пушилни за риба (разглеждане на технологичния процес на приготвяне, с цел опушване на рибата)
- > рибни ресторанти
- > начини за преработка на рибата (маринование, консервиране за зимата)

Ароматни билки, използвани в кулинарни рецепти за риба

Туризмът може да допринесе за решаването на определени предизвикателства, пред които са изправени рибарите и техните общности, като например намаляване на приходите и маргинализацията, причинени от настоящата икономическа ситуация.

Въпреки това, е важно да се обърне внимание на анализа на потенциалното въздействие от развитието на туризма, така че да се увеличат максимално ползите, които той може да донесе в зоната, като същевременно се намалят потенциалните отрицателни ефекти. Ето някои от потенциалните предимства и рискове от развитието на туризма в областта на риболова.

Предимства

1. Опазване и създаване на работни места, увеличаване на доходите на местните



Съдържанието на този материал не представя непременно официалната позиция на Европейския съюз

www.interregrobg.eu



ЕВРОПЕЙСКИ СЪЮЗ
ЕВРОПЕЙСКИ ФОНД ЗА РЕГИОНАЛНО РАЗВИТИЕ
ИНВЕСТИРАМЕ ВЪВ ВАШЕТО БЪДЕЩЕ!



жители

> Рибарите и техните семейства могат да спечелят допълнителни доходи чрез диверсифициране на дейностите си, за да влязат на туристическия пазар (напр.

- предлагат екскурзии на борда на рибоволовните съдове,
- настаняване в домовете на рибарите с възможност за ядене на местно уловена риба.

Този допълнителен доход може да допринесе за намаляване зависимостта на рибарските семейства от непостоянните доходи в рибарството. Освен това новите умения, придобити в туристическия сектор, могат да допринесат за предоставяне на конкурентно предимство на рибарските семейства на пазара на труда.

> Туризмът също може да допринесе за цялостната икономика на района, като предоставя възможности за допълнителна заетост или приходи за местните жители (например в местни магазини, ресторанти, пансиони, местни музеи или други доставчици на услуги). Допълнителният доход идва не само от преките разходи на посетителите, но и от компаниите, които ги обслужват. Това означава и увеличаване на покупателната способност на местното население.

> Процъфтяващата местна икономика ще генерира още повече приходи от местните данъци, осигурявайки повече ресурси за по-добра сигурност на местната инфраструктура.

2. Насърчаване на консумацията на по-малко известна местна риба

> Посетителите увеличават броя на потенциалните консуматори на местна риба - както директни продажби на риба, така и за ресторанти.

> Освен това туристите идват в зона, където се очаква да опитат местната храна и често са готови да опитат нещо, което не са вкусили досега, т.е. те са перфектни клиенти за слабо използвания вид.

> Туристите биха могли да си купят риба, когато се върнат у дома.



Съдържанието на този материал не представя непременно официалната позиция на Европейския съюз

www.interregrobg.eu



ЕВРОПЕЙСКИ СЪЮЗ
ЕВРОПЕЙСКИ ФОНД ЗА РЕГИОНАЛНО РАЗВИТИЕ
ИНВЕСТИРАМЕ ВЪВ ВАШЕТО БЪДЕЩЕ!



3. Консолидиране на икономическата и екологичната устойчивост на риболова
> Новите източници на туризъм могат да допринесат за поддържане на рибарите в професията и за укрепване на привлекателността на сектора за бъдещите поколения.

> Ако рибарите могат да допълнят своя доход чрез дейности, свързани с туризъм, е възможно да се поддържа (или да се увеличат) семейните доходи с по-малък улов, като по този начин се намалява натискът върху ресурсите.

> Предлагайки на услуги, свързани с тяхната професия, рибарите могат също да допринесат за повишаване на осведомеността за значението на устойчивия риболов и отговорните избори на потребителите.

4. Консолидиране на разпознаването и видимостта на риболова

> Малко млади хора смятат, че риболовът в днешно време е професия, но степента на заетост се увеличава и им се предлага възможност да се срещнат с рибарите и да ги видят на работа. Това може да насърчи младите хора да смятат риболов като вариант за кариера.

> Подчертаването на значението на риболова за идентичността и привлекателността на даден район може да засили туристическия сектор и да повлияе на местните решения.

> Рибарите сами могат да се насладят на възможността да обяснят своята професионална дейност и начин на живот на широката общественост (ученици, студенти, туристи, изследователи)

5. Подобряване на сътрудничеството в областта

>> Работейки заедно за развиването на туризма, свързан с риболова рибарят и другите участници могат да развият доверие и осъзнаване на предизвикателствата на другия, неща, които могат да допринесат за развитието на взаимноизгодни взаимоотношения и работни практики, както междуобщностни, така и трансгранични.



Съдържанието на този материал не представя непременно официалната позиция на Европейския съюз

www.interregrobg.eu



ЕВРОПЕЙСКИ СЪЮЗ
ЕВРОПЕЙСКИ ФОНД ЗА РЕГИОНАЛНО РАЗВИТИЕ
ИНВЕСТИРАМЕ ВЪВ ВАШЕТО БЪДЕЩЕ!



Недостатъци

Конкуренцията е ограничен ресурс

> Силното развитие на туризма често използва най-привлекателните крайбрежни райони. Това може да намали пространството, достъпно за риболов и други традиционни дейности, водейки до разрушаване на историческата архитектура и унищожаване на услуги или дребномащабната риболовна индустрия.

Цените на земята обикновено се покачват и местните жители се насърчават (или принуждават) да продават имотите си.

> Безконтролният и развлекателен риболов може да намали запасите от основна риба за поминък на професионалните рибари.

> Конкуренцията за работни места в туризма може също да означава, че туристическата индустрия е по-силна атракция за квалифицирана и неквалифицирана работна ръка, а риболовните лодки могат да имат затруднения с намирането на членове на екипажа.

> Много мащабни инвестиции в туризма се правят от предприятия извън зоната, отчасти защото те се нуждаят от значителни средства, които обикновено надвишават възможностите на местните предприемачи. Следователно, въпреки вътрешните инвестиции в зоната, доходите, генерирани от тази инвестиция, вече не остават в общността, а се натрупват на собствениците, които са далеч.

Новите предприемачи, които могат да се появят с дейности в сферата на туризма, могат да накарат работната сила да се изсели от рибарските общности или могат да заобиколят персонала, като вкарат чуждестранна работна ръка и на местните ресурси, чрез донасяне на внесена суровина;

> Туризмът в атрактивните крайбрежни райони може да бъде под формата на големи хотели и ресторанти, със стандартизирани туристически пакети и ниски цени, като по-малко внимание се отделя на качеството и устойчивостта.



Съдържанието на този материал не представя непременно официалната позиция на Европейския съюз

www.interregrobg.eu



ЕВРОПЕЙСКИ СЪЮЗ
ЕВРОПЕЙСКИ ФОНД ЗА РЕГИОНАЛНО РАЗВИТИЕ
ИНВЕСТИРАМЕ ВЪВ ВАШЕТО БЪДЕЩЕ!



> Инвеститорите в масовия туризъм често разчитат на персонал, храна и други "внесени" суровини извън зоната, като начин да предлагат големи количества на възможно най-ниската цена.

Даването на малки заплати на служителите, идващи от местната общност, и сезонни работни места, които ще определят несъответстващите доходи, липсата на вяност на работните екипи, демотивацията на персонала;

> Туристическата дейност често е ограничена до няколко летни месеца, така че работните места са временни и често с много ниски заплати, тъй като туризмът не генерира достатъчен доход през останалата част от годината.

Натиск и конфликти във високата туристическа активност

> Неконтролираното развитие на туризма може да доведе до натиск върху околната среда чрез урбанизация и замърсяване (отпадъци, шум и др.), което може да има отрицателно въздействие върху качеството на водата и риболовните дейности.

> Възможно е също да има конфликти между рибари и собственици на жилища, които се оплакват от производствени дейности.

Модификация на местните активи

> Някои експерти посочват, че с пристигането на значителен брой туристи, съществени компоненти от живота на местната общност се превръщат в "стока", която може да бъде закупена в туристически пакет. Местните жители могат да изпаднат под натиска да се адаптират към очакванията на посетителите („фолклор“, например за създаване на изкуствени занаятчийски предмети, които не са свързани с автентичните местни традиции). По този начин туризмът може да окаже значително отрицателно въздействие върху местните ценности и начин на живот.

Идеите за проекти трябва да обърнат особено внимание на тези видове рискове, да валоризират съществуващия потенциал с внимание по отношение на възможностите, които туризмът може да предостави на съществуващия



Съдържанието на този материал не представя непременно официалната позиция на Европейския съюз

www.interregrobg.eu



ЕВРОПЕЙСКИ СЪЮЗ
ЕВРОПЕЙСКИ ФОНД ЗА РЕГИОНАЛНО РАЗВИТИЕ
ИНВЕСТИРАМЕ ВЪВ ВАШЕТО БЪДЕЩЕ!



рибарски сектор в крайдунавските райони в румънско-българската трансгранична зона.

Подготовката на проектни идеи, участието на заинтересованите страни, е решаващ момент при разработването на стратегията за развитие на рибарските общности, да транспонира общите приоритети и цели в конкретни дейности или проекти, за да се постигнат тези цели. Така че, ако дадена рибарска общност реши да развива туризъм в тази зона, тя ще трябва да обмисли какъв вид туризъм ще практикува, какви проекти биха били ефективни и подходящи.

Всички заинтересовани страни трябва да знаят напълно какво ще се прави в техния район и така ще могат по-добре да планират своята туристическа оферта. По-лесно е да се убедят някои членове на риболовния сектор да се включат при обсъждането на конкретни проекти, отколкото когато се обсъждат само общи идеи. От друга страна, пазарните възможности могат да се променят доста бързо и понякога е рисковано да дефинирате вашите проекти твърде точно няколко години предварително;

Това може да обезкуражи някои местни предприемачи да се включат, ако знаят, че имат малък шанс да получат подкрепа, дори ако по-късно излязат с новаторска идея за проект.

И накрая, въпросът за легитимността на участниците, участващи в стратегията в етапа на разработване, трябва да бъде разгледан внимателно, ако те трябва да бъдат толкова влиятелни при ефективния избор на подкрепяните проекти.

Напомняме, че имаме предвид предимно селскостопански район, който е основно зает в риболова, селското стопанство и животновъдството. Това може да се забележи както в общностите по румънския бряг на Дунав, така и по българския.

Това е област, в която селското стопанство е важен елемент на местната икономика и където повечето населени места имат по-малко от 5000 жители.



Съдържанието на този материал не представя непременно официалната позиция на Европейския съюз

www.interregrobg.eu



ЕВРОПЕЙСКИ СЪЮЗ
ЕВРОПЕЙСКИ ФОНД ЗА РЕГИОНАЛНО РАЗВИТИЕ
ИНВЕСТИРАМЕ ВЪВ ВАШЕТО БЪДЕЩЕ!



Стареенето и намаляването на населението в района, заедно с високия процент на безработица, са сериозни истини за общностите. Производителността на риболовния сектор страда от високи нива на разпокъсаност.

От друга страна, туризмът е разрастващ се пазар и макар да е концентриран до голяма степен по крайбрежието и подлежи на сезонност, той все още е ценна възможност както за района, така и за риболовния сектор. За разнообразяването на дейностите с потенциал в туризма са необходими образователни дейности, обучение на възрастни, преквалифицирането им в специфични за туризма професии (администратор на пансион, сервитьор, готвач, аниматор, екскурзовод).

Социално-икономически анализ на румънско-българския трансграничен район доведе до идентифициране на следните пет приоритета:

- >> Увеличаване на добавената стойност на рибните продукти и разработване на нови устойчиви екологични дейности
- >> Подобряване и опазване на околната среда и местното културно наследство
 - >> Модернизация и координация на туристическата оферта на района
- >> Междутериториално и международно сътрудничество
- >> Подобряване на качеството и отговорността на рибарите

Тези приоритети трябва да бъдат разработени в конкретни действия, одобрени като част от стратегията за местно развитие на рибарските общности.

За туризма са необходими:

- >> Създаване на консорциум за търговия на местни продукти
- >> Разработване на образователни маршрути и екологични музеи
- >> Предоставяне на средства за оборудване на лодки за туристически риболов
- >> Предоставяне на финансиране за други риболовни и туристически дейности, включително настаняване в рибарски къщи
- >> Разработване на туристически пакети и създаване на местна агенция за координиране и насърчаване на риболова и други видове туризъм, свързани с



Съдържанието на този материал не представя непременно официалната позиция на Европейския съюз

www.interregrobg.eu



ЕВРОПЕЙСКИ СЪЮЗ
ЕВРОПЕЙСКИ ФОНД ЗА РЕГИОНАЛНО РАЗВИТИЕ
ИНВЕСТИРАМЕ ВЪВ ВАШЕТО БЪДЕЩЕ!



риболова.

По същество стратегията поставя две основни цели в раздела за туризма: 1. разработване на няколко туристически продукти, свързани с риболова (няколко лодки, пригодени за туристически риболов, екотуризм, свързан с риболовни дейности и други услуги, като хранене и настаняване, предоставяни от рибари) 2. опаковане и продаване на тези продукти като координирана туристическа оферта на територията. Като такива, транснационалните партньори и местните участници трябва да формират много ясна представа какво възнамеряват да правят в следващия период.

Независимо от етапа, в който се разработват проектните идеи, трябва да се обърне внимание на следните аспекти:

Проектите трябва да бъдат адаптирани според възможностите на зоната

✓✓ Идеите за проекти са съвместими с местните активи и нужди и съответстват на нуждите на пазара.

Включване на риболовния сектор

✓✓ Представителите на риболовния сектор трябва да участват в целия процес на разработване на стратегията, но е особено важно да бъдат включени във всички дейности в зоната. Персоналът със сила за вземане на решения трябва да създава възможности за рибари, да предлага свои собствени идеи за проекти и да види как ще се възползват от проектите, разработени от други сектори.

Осигуряване на подкрепа на специалистите в туристическия сектор и на други заинтересовани страни

✓✓ Важно е туристическият сектор да оцени риболовния характер на зоната като местно благо и да разбере ролята, която може да играе в туристическата оферта. Трябва да се валоризират професионалните познания в туристическата индустрия, отправните точки за допълване между различни области на



Съдържанието на този материал не представя непременно официалната позиция на Европейския съюз

www.interregrobg.eu



ЕВРОПЕЙСКИ СЪЮЗ
ЕВРОПЕЙСКИ ФОНД ЗА РЕГИОНАЛНО РАЗВИТИЕ
ИНВЕСТИРАМЕ ВЪВ ВАШЕТО БЪДЕЩЕ!



действие, за притежаването на специфични жизненоважни умения в риболова, за да успеят туристическите проекти.

Подпомагане на проекти с най-голям потенциал за рибарската общност

✓✓ Финансирането трябва да подкрепя проекти, които биха могли да имат максимално дълготрайно въздействие. (включително осъществимост, пазарни възможности, използване на местните ресурси).

Връзки между проекти

✓✓ Насърчаване на местните участници да си сътрудничат за постигане на съгласуван туризъм за цялата зона, а приоритет трябва да се даде на проекти, включващи съвместни действия на няколко партньори. Успехът и устойчивият туризъм зависи от доброто сътрудничество между няколко участници.

Подкрепата на професионалните рибари за разнообразяване на дейностите им е един от приоритетите на проекта в областта на риболова в Олтеница - Тутракан. Рибарите от Олтеница-Тутракан определиха туризма като дейност с най-голям потенциал, с която могат да допълнят доходите си, но нямат необходимите умения и разрешения, за да влязат в този нов пазар. Заедно с отдела по туризъм на местната община Тутракан и с лицата, вземащи решения в рамките на окръжния съвет и кметството в Олтеница, рибарите трябва да бъдат помолени да идентифицират целите и потребностите от подкрепа, преди да им бъде помогнато да реализират идеите си.

Дискусиите доведоха до разработването на цялостен пакет за обучение за местните рибари, пригоден да им позволи да получат необходимите разрешения и компетенции, за да развият и осигурят жизнеспособни туристически продукти.



Съдържанието на този материал не представя непременно официалната позиция на Европейския съюз

www.interregrobg.eu



ЕВРОПЕЙСКИ СЪЮЗ
ЕВРОПЕЙСКИ ФОНД ЗА РЕГИОНАЛНО РАЗВИТИЕ
ИНВЕСТИРАМЕ ВЪВ ВАШЕТО БЪДЕЩЕ!



Първият пакет от курсове ще продължи една година, като обхваща въпроси, свързани с безопасността, разработването и промоцията на продуктите. Курсовете ще бъдат допълнени от посещения на търговски изложения, професионални стажове в компании от туристическия сектор и индивидуални насоки за разработване на продукти. По този начин рибарите от рибарските общности Олтеница-Тутракан могат да получат необходимите разрешения и могат да разработят продукти, които могат да бъдат пуснати на пазара. Тъй като изграждането на капацитет е дългосрочен процес, през следващата година ще бъде организиран втори кръг от курсове за укрепване на основните компетенции, разработени през първата година. Курсовете имат за цел да подобрят качеството на туристическото изживяване, например чрез курсове за обслужване на клиенти, законодателство в областта на безопасността на потребителите, английски език и др. В края на двата кръга за изграждане на капацитет рибарите ще разработят серия от оперативни туристически продукти, които ще бъдат признати като туристически предприятия в зоната.

Съвместно валоризиране наследството на рибарските общности в област Олтеница - Тутракан

Фазата на разработване на стратегията включва срещи с местни рибари и други заинтересовани страни за представяне на предложения и обсъждане на идеи. От самото начало беше ясно, че местната стратегия трябва да отчита силното присъствие на туризма, но ролята на риболовния сектор при определяне на приоритетите означаваше, че акцентът беше насочен към разглеждане на три основни проблема: проучване на въздействието на различни риболовни практики (включително развлекателен риболов). свободно време); добавяйки стойност към риболова в малък мащаб; и разработване на координирано управление на крайбрежните дейности.



Съдържанието на този материал не представя непременно официалната позиция на Европейския съюз

www.interregrobg.eu



ЕВРОПЕЙСКИ СЪЮЗ
ЕВРОПЕЙСКИ ФОНД ЗА РЕГИОНАЛНО РАЗВИТИЕ
ИНВЕСТИРАМЕ ВЪВ ВАШЕТО БЪДЕЩЕ!



Връзките с туризма до известна степен присъстват и в трите приоритета, било за да се гарантира устойчивото съвместно съществуване на различните крайбрежни дейности, или помощта, отпусната за развитието на сектора на риболовния туризъм в зоната Олтеница-Тутракан. Туристите пенсионери например са идентифицирани като потенциален пазар за увеличаване на продажбите на рибните пазари, както и целева група за ресторанти, предлагащи прясна риба и рибни продукти. И накрая, стратегията предвижда пилотни риболовни дейности за разнообразяване на доходите на рибарите и повишаване на осведомеността за тяхната професия.

Гарантиране на участието на рибарите в туристическите проекти

Рибарите може и да не се съгласят лесно да участват в процеса на развитие на туризма, или поради естеството на работните места, като цяло съпротивата срещу промените, липсата на способност за предприемане на нови дейности или липсата на ликвидност за инвестиране в нови дейности. Мога да бъдат препятствия и бариери, които трябва да бъдат премахнати чрез дейности за повишаване на осведомеността за ползите и обмени на опит в развитите рибарски общности, включване на младите хора, включително като доброволци (например, за изготвяне на опис на риболовното наследство или за интервюиране на рибарите относно идеи за туризъм). Трябва да се отбележи и, че пристанищата за риболов не винаги са свързани с туристическите дейности в зоната.

Мерки за преодоляване на тези пропуски чрез:

- >> Повишаване степента на осведоменост в рибарската общност на възможностите за финансиране от ЕС, свързани с местния риболов.
- >> Организиране на посещения, за да се видят туристическите специалисти в местния сектор как работят и какво могат да предложат на туристите по отношение на посещения, продукти, дегустации и други дейности.



Съдържанието на този материал не представя непременно официалната позиция на Европейския съюз

www.interregrobg.eu



ЕВРОПЕЙСКИ СЪЮЗ
ЕВРОПЕЙСКИ ФОНД ЗА РЕГИОНАЛНО РАЗВИТИЕ
ИНВЕСТИРАМЕ ВЪВ ВАШЕТО БЪДЕЩЕ!



>> Включване на местни представители на туризма във МИРГ-ове, в които участват общностите от Олтеница и Тутракан.

>> Насърчаване на туристическите специалисти да изграждат лични отношения с харизматични и динамични рибари, като организират съвместни работни групи или промоционални събития

>> Предоставяне на примери за успех по отношение на други области за привличане на туристите да се насладят на местния риболов, на природното наследство и на специфичните местни продукти (включително и броя на привлечените посетители, начислените цени ...)

Местните представители играят важна роля за уверяването, че местните риболовни дейности и продукти са интегрирани в туристическата оферта на зоната. Всъщност, риболовните зони Олтеница-Тутракан имат много уникални културни и природни богатства, които могат да бъдат привлекателни за туристите, ако бъдат направени достъпни и ефективно популяризирани. Тези активи трябва да бъдат анализирани в контекста на съществуващия туризъм в зоната и условията, които ще определят как биха могли да бъдат мобилизирани.

Много е важно е да се обърне внимание, за да се гарантира, че новите дейности и туристически услуги не влияят неблагоприятно на достъпа на рибарите до ресурси като риболов (развлекателният риболов е известен за конфликт с рибарите) или крайбрежното пространство (развработване на ресторанти и хотели по брега на Дунав са склонни да тласкат цените на имоти, които често съсипват традиционния риболов в общността).

Стратегическите ориентации на общата политика за валоризация на наследството на рибарските общности в региона Олтеница - Тутракан се фокусират върху три основни приоритета, за да се гарантира:

- първо - търсене, инвентаризация и опазване на културното наследство на рибарските общности (приоритет 1),



Съдържанието на този материал не представя непременно официалната позиция на Европейския съюз

www.interregrobg.eu



ЕВРОПЕЙСКИ СЪЮЗ
ЕВРОПЕЙСКИ ФОНД ЗА РЕГИОНАЛНО РАЗВИТИЕ
ИНВЕСТИРАМЕ ВЪВ ВАШЕТО БЪДЕЩЕ!



- второ - адекватното излагане и признаване от местната общност като културно благо и фактор на икономическото развитие - социализация (приоритет 2)
- трето, създаване на добавена стойност, която да интегрира културното наследство на риболовните общности за икономическото развитие на рибарската зона и повишаване на стойността на местните културни ценности (приоритет 3).

В приоритетните области са дефинирани осем мерки, чието прилагане ще доведе до реализиране на политиката за валоризация на културното наследство. Тук изтъкваме тези, които са предмет на настоящата стратегия, за развитието на рибарските общности чрез туризъм и развлекателни дейности.

Приоритет 1 Опазване на културното наследство на рибарските общности

Опазването на културното наследство е първото, най-важното и предпоставка за другите два приоритета в политиката за валоризация. Информацията, налична в документите за планиране и програмиране от различни нива на планиране, показва значителен брой културни ценности на материалното и нематериалното наследство на територията. В повечето случаи обаче това наследство не е пряко свързано с рибарските общности. Познанията за наследството на рибарските общности не са изучавани, систематизирани и класифицирани. Друга част от културното наследство, макар и известна, не се поддържа и управлява правилно, което води до нейното унищожаване и деградация. Дейностите в рамките на този приоритет са групирани в две мерки, насочени от една страна към проучване, опис и регистриране на културното наследство на рибарските общности, а от друга - опазването, чрез търсене и прилагане на устойчиви практики, известни в други зони и подходящи за риболова.



Съдържанието на този материал не представя непременно официалната позиция на Европейския съюз

www.interregrobg.eu



ЕВРОПЕЙСКИ СЪЮЗ
ЕВРОПЕЙСКИ ФОНД ЗА РЕГИОНАЛНО РАЗВИТИЕ
ИНВЕСТИРАМЕ ВЪВ ВАШЕТО БЪДЕЩЕ!



Мярка 1 Изследване и регистриране на формите на културно наследство на рибарските общности

Дейности в рамките на мярката:

- *Непрекъснато регистриране на формите на наследство чрез наблюдение, проучване и документиране на риболовните практики.*

Дейността е важен елемент в процеса на изучаване и споделяне на наследството. Тя е в основата на неговото опазване. Необходимо е да се идентифицират местните структури или да се създадат такива структури в българските и румънските райони на риболовната зона, които да имат компетентността да извършват проучвания, да събират информация за текущите изследвания с цел регистриране на обекти на културното наследство. В резултат на тези усилия трябва да се създаде каталог на всички местни културни ценности.

- *Установяване на постоянни контакти с културните и изследователските центрове.*

Успешното реализиране на по-горе изброената дейност предполага установяването на работни отношения, сътрудничество и диалог с всички институции - като музеи и университети, администрации и защитени паркове, както и създаването на положително мнение спрямо управлението на културното наследство на рибарските общности.

Мярка 2. Устойчиви практически приложения и форми на съхранение, свързани с наследството на местните рибарски общности.

Дейности в рамките на мярката:

- Разширяване на обществената подкрепа за опазване на културното наследство на рибарските общности.

За тази цел могат да се използват различни форми, насочени към различни възрасти и социални групи. Например, да се създадат групи от „приятели“,



Съдържанието на този материал не представя непременно официалната позиция на Европейския съюз

www.interregrobg.eu



ЕВРОПЕЙСКИ СЪЮЗ
ЕВРОПЕЙСКИ ФОНД ЗА РЕГИОНАЛНО РАЗВИТИЕ
ИНВЕСТИРАМЕ ВЪВ ВАШЕТО БЪДЕЩЕ!



официални или неформални, за разширяване на достъпа до обмен на знания, традиционни умения, устойчиви практики и идеи свързани наследството на местните рибарски общности;

- Изготвяне на образователни обучителни програми в областта на нематериалното културно наследство.

Разработването на образователните програми (формални и неформални) в областта на нематериалното културно наследство е предварително условие за увеличаване на знанията за важността на нематериалното културно наследство. Тези знания ще допринесат за гарантиране на неговото признаване, уважение и популяризиране в обществото

Приоритет 2 Социализиране на културното наследство

При прилагане на дейностите за социализиране на културното наследство трябва да се постигнат взаимоотношения с други секторни политики. Освен това, е необходимо да се осигури баланс между права и отговорности между публичните власти, професионалистите, предприятията, гражданското общество и всички други лица и организации заинтересовани от културното наследство, с цел изпълнението на така нареченото участие в управлението. Според редица изследователи, за да се изпълни успешно управлението на културното наследство, основано на наследство, то трябва да се базира на ясни принципи, сред които: взаимно доверие между партньорите; публичност и прозрачност на всички страни; ясна отговорност на всеки участник; подготовка за включване и отваряне; отговорност и т.н. Въпреки това, за да се постигне успех, всички страни трябва да стигнат до ясен консенсус, че наследството, за което ще работят заедно е общо благо за всички участници в този процес.



Съдържанието на този материал не представя непременно официалната позиция на Европейския съюз

www.interregrobg.eu



ЕВРОПЕЙСКИ СЪЮЗ
ЕВРОПЕЙСКИ ФОНД ЗА РЕГИОНАЛНО РАЗВИТИЕ
ИНВЕСТИРАМЕ ВЪВ ВАШЕТО БЪДЕЩЕ!



ПРИОРИТЕТИ, ЦЕЛИ И МЕРКИ

Приоритетна ос I. Подобряване на достъпа до пазари и създаване на добавена стойност в сектора на рибарството

Съвпада със стратегическа цел на стратегията

Стратегическа цел 1:

Насърчавайте развитието на местното предприемачество чрез добавяне на стойност на продуктите, получени от улов, търговия и производство на риба и рибни продукти.

Специични цели

Специфична цел 1.1: Въвеждане на иновативни методи за производство, преработка и търговия на продукти от аквакултура и от рибоволов.

Специфична цел 1.2: Създаване и модернизиране на условията за производство, преработка и търговия с рибни продукти с висока добавена стойност в риболовната зона.

Действия

1.1. Иновация и добавена стойност за продуктите от риболов и от аквакултура;

1.2. Разнообразяване на дейностите в риболовната област и на аквакултурата чрез насърчаване на многостранната трудова заетост за рибари и подобряване на достъпа до пазара.

Приоритетна ос II. Подобряване на околната среда и опазване привлекателността на рибоволовната зона.

Стратегическа цел 2:

Разнообразяване на дейностите свързани с рибоволова и увеличаване на конкурентоспособността на рибарската зона чрез създаване на работни места в сектора на рибарството и извън него.

Специични цели

Специфична цел 2.1: Подобряване на средата на живот в риболовната зона;



Съдържанието на този материал не представя непременно официалната позиция на Европейския съюз

www.interregrobg.eu



ЕВРОПЕЙСКИ СЪЮЗ
ЕВРОПЕЙСКИ ФОНД ЗА РЕГИОНАЛНО РАЗВИТИЕ
ИНВЕСТИРАМЕ ВЪВ ВАШЕТО БЪДЕЩЕ!



Специфична цел 2.2: Развитие на различни форми на туризъм като алтернатива към рибоволов;

Специфична цел 2.3: Осигуряване на равни шансове за всички социални групи в риболовната зона;

Специфична цел 2.4: придобиване на нови компетенции;

Специфична цел 2.5: Подобряване на безопасността и на условията на труд в сектора на рибарството.

Действия

2.1. Увеличаване на конкурентоспособността на риболовния сектор чрез реструктуриране на риболовния сектор;

2.2. Инвестиции в малки инфраструктури, свързани с малките рибарски общности;

Приоритетна ос III. Въстановяване, опазване и развитие на природното и на културното наследство в риболовната зона

Стратегическа цел 3:

Опазване на природното и на културното наследство в риболовната зона;

Специфични цели

Специфична цел 3.1: Опазване и развитие на биоразнообразието, на местните традиции и културната среда;

Специфична цел 3.2: Насърчаване на устойчивите практики, насърчаване и информирание на местната общност относно екологичното поведение чрез използване на технологии, пригодени към климатичните изменения;

Действия

Опазване на привлекателността и външния вид на зоната за рибоволов чрез опазване и насърчаване на природното и на културното наследство;

Развитие на трансграничното сътрудничество



Съдържанието на този материал не представя непременно официалната позиция на Европейския съюз

www.interregrobg.eu



ЕВРОПЕЙСКИ СЪЮЗ
ЕВРОПЕЙСКИ ФОНД ЗА РЕГИОНАЛНО РАЗВИТИЕ
ИНВЕСТИРАМЕ ВЪВ ВАШЕТО БЪДЕЩЕ!



Посочено е, че дейностите по реализирането на този приоритет са насочени към:

- участие в трансгранични / транснационални / междурегионални мрежи за обмен на опит и добри практики;
- изграждане на ефикасни партньорства за създаване на мрежи;
- изпълнение на партньорските проекти по програмите за трансгранично сътрудничество с Румъния;
- задвижване на партньорските проекти в ЕС

ПРЕПОРЪЧИТЕЛНИ МЕРКИ И ПРОГРАМИ

МЯРКА: 1.1. ИНОВАЦИЯ И ДОБАВЕНА СТОЙНОСТ НА ПРОДУКТИТЕ ОТ РИБОВОЛОВ И ОТ АКВАКУЛТУРА.

Основни цели:

Създаване и пренасочване на инсталациите за преработка на рибата, с цел реализиране на продукти с високо качество и продукти с добавена стойност;

о Изпълнение на нови технологии (иновации) в улова, производството и търговията с продуктите от риболов и аквакултура и на други продукти, свързани с въвеждането на иновации;

Подобряване на производствения процес / на доставяне на продуктите / услугите чрез закупуване и задействане на нови технологии, процеси, машини, съоръжения, оборудване за молителя има по-добри качествени параметри отколкото използваните от молителя,

о Сертифициране на качеството, включително и етикетиране и сертифициране на продуктите от риболов и от аквакултура; Инвестиции в изпълнението на системите за контрол на качеството;



Съдържанието на този материал не представя непременно официалната позиция на Европейския съюз

www.interregrobg.eu



ЕВРОПЕЙСКИ СЪЮЗ
ЕВРОПЕЙСКИ ФОНД ЗА РЕГИОНАЛНО РАЗВИТИЕ
ИНВЕСТИРАМЕ ВЪВ ВАШЕТО БЪДЕЩЕ!



о Подобряване на съществуващи зелени предприятия, които надвишават изискванията на съответното законодателство (използване на фотоволтаични системи, използване на биомаса, като SRE и други свързани дейности).

Описание на предложените дейности:

Допустими дейности в тази система са:

Инвестиции за закупуване на машини / оборудване, предназначени за разширяването, модернизацията и снабдяването с инсталации за преработка, предназначени основно за подобряването на инсталациите, на оборудването, на запасите на суровини и на крайните продукти за производството на риба и продукти от аквакултура с добавена стойност;

Инвестиции в производството и търговията с нови продукти;

Инвестиции за прилагане на новите технологии (иновации) в производството на продукти от риболов и аквакултура и други продукти свързани с въвеждането на иновации в областта на риболова и на свързаните индустрии - малки инсталации за асваропие;

Инвестиции за подобряване на процеса на производство / доставка на продукти / услуги чрез закупуване и задействане на технологии, процеси, на машини, съоръжения, ново оборудване за молителя имат по-добри качествени параметри отколкото използваните от молителя;

Инвестиции за разработването на нови информационни технологии свързани с производството на продукти с добавена стойност от риболов и аквакултура;

Сертифициране на качеството, включително и етикетиране и удостоверяване на продуктите от риболов и аквакултури;

Инвестиции в изпълнението на системи за контрол на качеството;

Инвестиции за подобряване на съществуващи екологични инсталации, които надвишават изискванията установени в релевантното законодателство (използване на фотоволтаични системи, използване на биомаса, както и SRE и други свързани дейности);



Съдържанието на този материал не представя непременно официалната позиция на Европейския съюз

www.interregrobg.eu



ЕВРОПЕЙСКИ СЪЮЗ
ЕВРОПЕЙСКИ ФОНД ЗА РЕГИОНАЛНО РАЗВИТИЕ
ИНВЕСТИРАМЕ ВЪВ ВАШЕТО БЪДЕЩЕ!



Инвестиции за съхранение и обработка на отпадъците и мерки за намаляване на отпадъците от дейностите, свързани с извличането и обработката на продукти от риболов и аквакултури;

Едновременно обучение на персонала когато се задействат нови технологии или оборудване;

Дейности по информизиране и реклама.

Очаквани резултати и действия:

Увеличаване на добавената стойност на традиционните дейности в сектора на рибарството;

Модернизирани рибоволовни индустрии;

Подобрено качество на продуктите от риболов и аквакултури;

Увеличени доходи от рибоволов и аквакултура;

Допустими разходи

1. Разходи за закупуване на машини и оборудване, компютърен софтуер и специализирано оборудване, включително и разходи за доставка, инсталиране, тестване и задействане, до пазарната стойност, включително и чрез финансов лизинг;
2. Разходи за закупуване на специализирани съоръжения и оборудване, директно свързани с преработката и/или добавянето на стойност на собствените улови;
3. Разходи за строителни работи и сглобяване: строителство и/или реконструкция sau ремонт на сгради и/или на пространства и на други недвижими имуществва свързани с инвестициите при изпълнението на технологиите, на машините, оборудването и съоръженията;
4. Разходи за консултантски услуги, свързани с подготовка и изпълнението на проекта, инженерни изследвания, оценки и анализи, подготовка на технически / работен проект и разходи за независимо строителство и авторски надзор и



Съдържанието на този материал не представя непременно официалната позиция на Европейския съюз

www.interregrobg.eu



ЕВРОПЕЙСКИ СЪЮЗ
ЕВРОПЕЙСКИ ФОНД ЗА РЕГИОНАЛНО РАЗВИТИЕ
ИНВЕСТИРАМЕ ВЪВ ВАШЕТО БЪДЕЩЕ!



контрол на инвеститорите, което представлява до 5% от общата стойност на проекта, приемливите разходи по проекта;

5. Разходи за закупуване на ноу-хау, права и патент, и лицензи необходими за подготовката и изпълнението на проекта;

6. Разходи за закупуване на специализирани превозни средства за транспорт на риба и/или на други водни организми за развитието на селските райони, свързани директно търгуването и пряката продажба на собствените улови;

7. Разходи за инвестиции във възобновяеми енергийни източници (SRE) за топлина и/или електричество, необходими на производствената дейност на молителя;

8. Разходи за инвестиции в инсталации за третиране на на отпадните води и оборудване за опазване на околната среда.

9. Разходи за обучение, придружаващо въвеждането на новото оборудване и технологии.

10. Разходи за дейности по информиране и реклама

МЯРКА 2.1. Подобряване на конкурентоспособността на риболова чрез реструктуриране на риболовния сектор

Основни цели:

Създаване и модернизиране на съществуващите търговски рибни пунктове

о Създаване на работни места в сектора на рибарството и извън него;

о насърчаване на предприемаческия дух;

Описание на предложените дейности:

Допустими дейности в тази система са:

Създаване и модернизация на съществуващи търговски единици, включително и на хладилното им оборудване, въвеждане на информационни системи (компютъризирани) и съвременен контрол на проследяемостта на продуктите до крайния потребител.



Съдържанието на този материал не представя непременно официалната позиция на Европейския съюз

www.interregrobg.eu



ЕВРОПЕЙСКИ СЪЮЗ
ЕВРОПЕЙСКИ ФОНД ЗА РЕГИОНАЛНО РАЗВИТИЕ
ИНВЕСТИРАМЕ ВЪВ ВАШЕТО БЪДЕЩЕ!



Изследване на нови пазари, провеждане на маркетингов анализ и проучвания, разработване на маркетингови стратегии, посещение на специализирани изложби и панаири, участие в обмени с цел обучение и създаване на нови професионални контакти.

Създаване и/или развиване на възможностите за започване на нов бизнес извън риболовния сектор от хората, които работят в сектор "Рибоволов";

Услуги по обучение за квалификация и преквалификация извън риболовния сектор на служителите в риболовния сектор;

Подготовка за започване на нов бизнес извън риболовния сектор от хората, които работят в сектора на рибарството в съответствие с целите на стратегията;

Изготвяне на бизнес и маркетинг планове за лансирането на нови бизнеси извън риболовния сектор в съответствие с целите на стратегията;

Дейности по информиране и реклама.

Очаквани резултати и действия:

о Създадени и модернизирани рибни магазини;

о Увеличаване на броя служители в риболовния сектор, ангажирани в други дейности извън риболовния сектор.

Допустими разходи

1. Разходи за строителство, реконструкция и/или ремонт на сгради, а на инсталации, на пространства и/или на други недвижими имуществата.
2. Разходи за оборудване за дебаркирания от първа продажба
3. Разходи за консултански услуги свързани с подготовката и изпълнението на проекта, инженерни проучвания, оценки и анализи, подготовка на техническия / работния проект и разходи за независимо строителство и авторски надзор и контрол на инвеститорите, което представлява до 5% от общата стойност на проекта, приемливите разходи по проекта;



Съдържанието на този материал не представя непременно официалната позиция на Европейския съюз

www.interregrobg.eu



ЕВРОПЕЙСКИ СЪЮЗ
ЕВРОПЕЙСКИ ФОНД ЗА РЕГИОНАЛНО РАЗВИТИЕ
ИНВЕСТИРАМЕ ВЪВ ВАШЕТО БЪДЕЩЕ!



Разходи за закупуване на машини, оборудване, включително и компютърен софтуер и специализирано съоръжение и оборудване за съхранение, включително и. хладилни помещения, контейнери (до пазарна стойност) и въвеждане в експлоатация;

5. Разходи за закупуване на специализирани превозни средства за транспорт на риба и/или на други водни организми, в съответствие с чл. 50 от Закона за развитието на селските райони, свързани директно с търгуването и директното предаване на собствени улови;

Разходи свързани с експлоатирането на новите пазари, реализирането на анализи и маркетинг проучвания, изготвяне на маркетинг стратегии, посещение на специализирани изложения и търгове, посещение на обмени на обучения и създаване на нови професионални контакти, организиране на местни изложения за продукти от риболовната индустрия;

7. Разходи свързани с развитието на бизнес и маркетинг планове за лансирането на нов бизнес извън риболовния сектор;

8. Разходи за съпътстващо обучение при въвеждането на новото оборудване;
Разходи за услугите по обучение за квалификация и преквалификация извън риболовния сектор на служителите от риболовния сектор;

10. Разходи по дейности за информиране и реклама.

МЯРКА 2.1. ПОДОБРЯВАНЕ НА КОНКУРЕНТОСПОСОБНОСТТА НА РИБОЛОВА ЧРЕЗ РЕСТРУКТУРИРАНЕ НА РИБОЛОВНИЯ СЕКТОР

Основни цели:

Насърчаване разнообразието на икономическите дейности в риболовния сектор към тези извън сектора;

Насърчаване развитието на устойчив риболовнен туризъм в рибарските общности



Съдържанието на този материал не представя непременно официалната позиция на Европейския съюз

www.interregrobg.eu



ЕВРОПЕЙСКИ СЪЮЗ
ЕВРОПЕЙСКИ ФОНД ЗА РЕГИОНАЛНО РАЗВИТИЕ
ИНВЕСТИРАМЕ ВЪВ ВАШЕТО БЪДЕЩЕ!



Насърчаване на създаването на работни места и на качеството на живот в рибарските общности

Цялостно развитие на зоната и подобряване на имиджа на територията на рибарските общности

Описание на предложените дейности:

Дейностите, допустими в рамките на тази система са:

1. Реконструкция или реновиране и/или оборудване на съществуващите сгради в места за настаняване с капацитет до 20 легла;
2. да изграждат и/или да реорганизируют масите с малък капацитет, насърчавайки консумацията на рибни продукти като ключов елемент в туристическите продукти и услуги, предлагани в зоната на риболова;
3. Инвестиции за реализиране / купуване на лодки и други съдове с туристическа цел;
4. Инвестиции в малки по размер инфраструктури за реновиране или изграждане на туристическа инфраструктура, съоръжения и/или атракции за посетители и места за развлечение и забава:
 - Посетителски центрове за представяне и излагане на природното и културното наследство; Изграждане на малки атракции на открито и на закрито; малки изкуства и занаятчийски центрове, и временни центрове с туристически цели, свързани с устойчивия рибоволов;
 - Съоръжения и места за sport и развлечение: екскурзии и колоездене; инфраструктура и инсталации за мониторинг, свързани с рибоволов и речни спортове;
 - Създаване на места за къмпингуване за рибоволов и свързан екотуризм; изграждане на инфраструктура и оборудване за базите за спортен рибоволов;



Съдържанието на този материал не представя непременно официалната позиция на Европейския съюз

www.interregrobg.eu



ЕВРОПЕЙСКИ СЪЮЗ
ЕВРОПЕЙСКИ ФОНД ЗА РЕГИОНАЛНО РАЗВИТИЕ
ИНВЕСТИРАМЕ ВЪВ ВАШЕТО БЪДЕЩЕ!



- Съоръжения за публична инфраструктура - инфо точки, инфо пана и табели за посока за туристическите места и маршрути, заслони и места за безопасност, и др.;

Разработване и търгуване с туристически продукти, включително и продукти с акцент върху рибоволовния туризъм и опазване на природното наследство:

- Разработване на стратегии за туристически маркетинг на местно ниво и на инфо материали;
- Разработване на електронни системи на местно ниво за резервации в областта на рибарските общности в региона Олтеница -Тутракан;
- Визити и участии в обмени на опит със специализиран агрориболовен туризъм за представянето на местен туристически продукт и реализирането на нови професионални контакти;
- Организиране на рибарски фестивали за насърчаване на привлекателността на рибарския регион;
- Дейности по информиране и реклама;

Очаквани резултати и действия:

- о Нови туристически продукти, разработени и пуснати на пазара;
- о Изградени и възстановени жилища;
- о Поставени или подновени за посетители и места за отдих и развлечения.

Допустими разходи

1. Разходи за строителни работи и монтаж: строителство, реконструкция и/или ремонт на сгради, на инсталации, на места и/или на други недвижими имуществва.
2. Разходи за подготовка на проекти, инженерни проучвания, оценки, анализи, финансов и технически дизайн, технологичен надзор, строителство и авторски надзор и инвеститорски контрол.



Съдържанието на този материал не представя непременно официалната позиция на Европейския съюз

www.interregrobg.eu



ЕВРОПЕЙСКИ СЪЮЗ
ЕВРОПЕЙСКИ ФОНД ЗА РЕГИОНАЛНО РАЗВИТИЕ
ИНВЕСТИРАМЕ ВЪВ ВАШЕТО БЪДЕЩЕ!



3. Разходи за закупуване на машини и оборудване, включително и компютърен софтуер и специализирано оборудване (до пазарна стойност) и въвеждането им в експлоатация;
4. Разходи за реализиране/купуване на лодки и други съдове за туризъм (до пазарната стойност) и пускането им в експлоатация;
4. Общи разходи свързани с търгуване с туристически продукти на местно ниво, изготвянето и разпространението на маркетинг стратегии, рекламни и информационни материали, експлоатация на природното и културно наследство, разработване на електронни системи за подготовка и изпълнение на проектните дейности (разходи за пътуване, престой и настаняване) в съответствие с националното законодателство.
5. Разходи за реклама и визуализация.

МЯРКА 2.2. ИНВЕСТИЦИИ В ИНФРАСТРУКТУРАТА ОТНОСНО РИБОВОЛОВА В РИБАРСКИТЕ ОБЩНОСТИ

Основни цели:

Подобряване привлекателността на жизнения цикъл, свързан с предоставянето на услуги на рибарските общности в района на риболова.

Описание на предложените дейности:

Допустимите дейности в рамките на тази система са инвестиции в малката инфраструктура, което е:

1. Експлоатация на зоните в близост до река Дунава и на други водни тела (като създаване на зони за развлечение, за подобряване на плажовете, подобряване на малката по размер инфраструктура, свързани с риболов, въвеждането на електричество и питейна вода, както и дейности свързани с мониторинг на околната среда и подобни интервенции, включително и закупуването и инсталирането на временни дървени структури (наблюдателници, столове, кошове, пейки, маси и други свързани разходи).



Съдържанието на този материал не представя непременно официалната позиция на Европейския съюз

www.interregrobg.eu



ЕВРОПЕЙСКИ СЪЮЗ
ЕВРОПЕЙСКИ ФОНД ЗА РЕГИОНАЛНО РАЗВИТИЕ
ИНВЕСТИРАМЕ ВЪВ ВАШЕТО БЪДЕЩЕ!



Трансформиране на съществуващите пътища и осигуряване на достъп до местата за наблюдение на заобикалящата зона, реконструкция на съществуващите пътни настилки, подобряване на достъпа чрез почистване на растителността, малки изкопни работи, като.

3. Подобряване на околната среда на живот в зоната на рибоволов: подобряване на парковете с пейки, осветление, тревна площ, огради, кътове за деца; дейности, свързани с подобряване състоянието на съществуващите сгради, свързани с други видове социални и културни дейности.

4. Реновиране, реставриране и развитие на рибарските селища и на рибарските къщички: подобряване и възстановяване на обществените места чрез устройство на територията, изграждането на тротоари, осветление, тротоари и др.;

5. Обогаляване на площите в близост до съоръженията за рибоволов: изграждане и подобряване на санитарните условия, места за отдих за рибари, компютърни клубове, санитарни помещения, складове за рибоволов оборудване.

6. Дейности по информиране и реклама.

Очаквани резултати и действия:

о повишена привлекателност на средата на живот както за рибарската общност, така и за други живущи и посетители;

о подобрена малка по размери инфраструктура в крайбрежните райони и районите около вътрешните водни тела;

о Подобряване качеството на услугите в полза на рибарските общности и на туристите

Допустими разходи

1. Разходи за строително-монтажни работи: строителство, реконструкция и/или ремонт на сгради, инсталации, пространства и/или други имуществва, включително и райони, съседни на река Дунава и други водни обекти, паркове



Съдържанието на този материал не представя непременно официалната позиция на Европейския съюз

www.interregrobg.eu



ЕВРОПЕЙСКИ СЪЮЗ
ЕВРОПЕЙСКИ ФОНД ЗА РЕГИОНАЛНО РАЗВИТИЕ
ИНВЕСТИРАМЕ ВЪВ ВАШЕТО БЪДЕЩЕ!



и градини, места за игри и техните съоръжения; изграждане, реконструкция или ремонт на тротоари, площади, улично осветление, реконструкция на пътни настилки.

2. Разходи за подготовка на проекти, инженерни проучвания, оценки, анализи, финансов и технически дизайн, технологичен надзор, строителство и авторски надзор и инвеститорски контрол.

3. Разходи за закупуване на машини и оборудване, включително и компютърен софтуер и специализирано оборудване (до пазарна стойност) и въвеждането им в експлоатация;

4. Разходи за реклама и визуализация.

МЯРКА 3.1. ПОВИШАВАНЕ ПРИВЛЕКАТЕЛНОСТТА НА РИБАРСКИТЕ ОБЩНОСТИ ЧРЕЗ ЗАЩИТА И НАСЪРЧАВАНЕ НА КУЛТУРНОТО И НА ПРИРОДНОТО НАСЛЕДСТВО

Основни цели:

Опазване и развитие на биоразнообразието, на местните традиции и на културната среда;

Насърчаване на устойчивите практики, насърчаване и информиране на местната общност относно екологичното поведение чрез използване на технологиите за адаптиране към климатичните промени;

1. Намаление на отрицателното въздействие върху околната среда;

2. Опазване и валоризиране на природното и на културното наследство;

Допустими дейности:

Дейности свързани с изследванията относно състоянието на водата и биоразнообразието на специфичните водни тела;

Дейности свързани с ограничаване замърсяването на водата и ограничаване количествата на отпадъци по поречието на стената и Дунав - инфо кампании относно защитата на околната среда сред жителите в рибарските общности и



Съдържанието на този материал не представя непременно официалната позиция на Европейския съюз

www.interregrobg.eu



ЕВРОПЕЙСКИ СЪЮЗ
ЕВРОПЕЙСКИ ФОНД ЗА РЕГИОНАЛНО РАЗВИТИЕ
ИНВЕСТИРАМЕ ВЪВ ВАШЕТО БЪДЕЩЕ!



туристите, организиране на тематични дейности за използване и защита на околната среда за деца и младежи, периодични кампании за почистване на околната среда, които включват доброволци;

Дейности свързани с излагане и предоставяне на възможности за използване на природното наследство за развитие на устойчив риболов и на екотуризм в рамките на рибарските общности, дребномащабно строителство, инфраструктура - екологични съоръжения (в среда близка до естественото и устойчивото използване на природните ресурси);

Създаване на ефективна мрежа за информиране относно видовете, размерите, годишните сезони и друга полезна информация относно използването и опазването на рибовъдните ресурси;

Създаване на учебна програма и въвеждането ѝ в училище - за защита на околната среда, устойчив риболов, запазване на традициите на поминъка на риболова;

Дейности по организиране на извънучилищните дейности, включително и летни лагери, които могат да бъдат организирани на територията на рибарските общности или въз основа на обмяна на опит;

Пилотни инициативи в използването на технологии за опазване на околната среда и биоразнообразието в рибарските общности;

Организиране на инфо кампании и събития за насърчаване на местното природно и културно наследство;

Използване на природното културно наследство на методологическите иновационни риболовни общности;

Дейности по информиране и реклама.

Очаквани резултати и дейности:

Запазена природна среда;

Запазени типични и специфични видове да Дунавския резерват;



Съдържанието на този материал не представя непременно официалната позиция на Европейския съюз

www.interregrobg.eu



ЕВРОПЕЙСКИ СЪЮЗ
ЕВРОПЕЙСКИ ФОНД ЗА РЕГИОНАЛНО РАЗВИТИЕ
ИНВЕСТИРАМЕ ВЪВ ВАШЕТО БЪДЕЩЕ!



По-добро разбиране на необходимостта от опазване на природното и културното наследство;

Популяризирана споделена визия на рибарските общности;

Увеличен туризъм;

Допустими разходи

Разходи за строително-монтажни работи: конструкция, реконструкция и/или ремонт на инсталациите, на местата и/или на други недвижими имуществва, свързани с изпълнението на проектните дейности.

Разходи за закупуването на машини и оборудване, включително и компютърен софтуер и специализирано оборудване до пазарната стойност, свързани с изпълнението на проектните дейности;

Общи разходи, необходими за изпълнението на планираните дейности;

Разходи за организиране на извънкласните дейности, включително и летни лагери.

Възнаграждение на външни експерти и/или на консултанти, на които възложителят е поверил изпълнението на проектните дейности;

Разходи за пътуване, настаняване и ежедневно пътуване във връзка с изпълнението на проектните дейности;

Разходи за материали, инструменти и инвентар, свързани с дейностите на проекта;

Разходи за дейностите по информиране и реклама.



Съдържанието на този материал не представя непременно официалната позиция на Европейския съюз

www.interregrobg.eu



ЕВРОПЕЙСКИ СЪЮЗ
ЕВРОПЕЙСКИ ФОНД ЗА РЕГИОНАЛНО РАЗВИТИЕ
ИНВЕСТИРАМЕ ВЪВ ВАШЕТО БЪДЕЩЕ!



СТРАТЕГИЧЕСКО ПЛАНИРАНЕ

Обща цел - обявена и поета - идентифициране на реални решения за местните нужди и превръщане на тази трансгранична зона за рибоволов в зона, характеризираща се с високо качество на живот на жителите си, с повече икономически възможности, за създаване на работни места, по-добра среда и превъзходно валоризиране на природния, културния и туристическия потенциал.

- Използване на възможностите. Целта е местното икономическо развитие, за да се повиши качеството на живот в трансграничния регион чрез извличане на капитали от местните райони.
- Трудова заетост от страна на рибарските общности чрез интегриране в основни местни и свързани туристически.

ИКОНОМИКА

Стратегически цели	Специични цели
Повишаване на жизнения стандарт и създаване на работни места	Подкрепа на местните предприемачески инициативи
	Привличане на инвеститори и изграждане на предприятия за увеличаване броя работни места
	Подкрепа на асоциирането на земеделски производители с цел сътрудничество, намаляване на разходите и намиране на по-изгоден пазар
	Ефективност на селскостопанската дейност



Съдържанието на този материал не представя непременно официалната позиция на Европейския съюз

www.interregrobg.eu



ЕВРОПЕЙСКИ СЪЮЗ
ЕВРОПЕЙСКИ ФОНД ЗА РЕГИОНАЛНО РАЗВИТИЕ
ИНВЕСТИРАМЕ ВЪВ ВАШЕТО БЪДЕЩЕ!



	Подобряване и развиване на пътната инфраструктура в ключови точки в селската община
	Подкрепа развитието на биологичното земеделие
	Начало на нови икономически дейности в рибарските общности
	Информиране на работната сила отовсо възможностите на пазара на труда
	Диверсификация на дейностите към неземеделски дейности с цел създаване на нови работни места
	Икономическо развитие чрез предоставяне на улеснения за инвеститорите, чрез насърчаване на туризма и чрез използване на природните ресурси

Стратегически цели	Специични цели
Качествено развитие на работната сила	Повишаване приспособимостта на работниците на пазара на труда и специализиране програми, за преквалификация и професионално обучение
	Насърчаване на ученето през целия живот
Развитие на капацитета за усвояване на средствата външно	Възползване от сътрудничествата на ниво асоциации за междуобщностно развитие и МИГ-ове
	Създаване на асоциации от общностен интерес за достъп до програми за финансиране с по-голям обем и за укрепване на местния капацитет



Съдържанието на този материал не представя непременно официалната позиция на Европейския съюз

www.interregrobg.eu



ЕВРОПЕЙСКИ СЪЮЗ
ЕВРОПЕЙСКИ ФОНД ЗА РЕГИОНАЛНО РАЗВИТИЕ
ИНВЕСТИРАМЕ ВЪВ ВАШЕТО БЪДЕЩЕ!



финансиране	Създаване на специализирано отделение в кметството за проекти и достъп до външни средства
-------------	---

КУЛТУРА

Стратегически цели	Специични цели
Развиване на културния живот на местната общност	Подобряване на инфраструктурата за културни дейности
	Организиране на традиционни изложения и фестивали
	Възстановяване и развиване на природното и на културното наследство
	Рехабилитация, модернизация и снабдяване на библиотеките с ИТ оборудване, предназначено за обществеността
	Рехабилитация и модернизация на читалището

ТУРИЗЪМ

Стратегически цели	Специични цели
Развиване на туризма чрез	Издаване на промоционални материали на международни езици.



Съдържанието на този материал не представя непременно официалната позиция на Европейския съюз

www.interregrobg.eu



ЕВРОПЕЙСКИ СЪЮЗ
ЕВРОПЕЙСКИ ФОНД ЗА РЕГИОНАЛНО РАЗВИТИЕ
ИНВЕСТИРАМЕ ВЪВ ВАШЕТО БЪДЕЩЕ!



сздаване, разработване и насърчаване на туристически атракции	Пригодяване на единици за туристическо приемане в къщите на рибарите като места за настаняване
	Разумно използване на природния потенциал на района
	Увеличаване броя на изложенията, фестивалите и културните дейности в рибарските общности и интензивното им насърчаване
	Увеличаване степента на туристическа видимост на трансграничния регион
	Остойносттаване на културното наследство на зоната
	Използване туристическия потенциал на горите чрез пригодяването на места за пикник и приключенски паркове, къмпинги
	Подобряване на общия имидж на рибарските общности в трансграничната зона чрез подходящо и ефективно насърчаване на туристическите атракции и на възможностите за инвестиции
	Създаване на център за европейско информиране, който да се занимава и с активната комуникация с рибарите в няколко сектора на дейност



Съдържанието на този материал не представя непременно официалната позиция на Европейския съюз

www.interregrobg.eu



ЕВРОПЕЙСКИ СЪЮЗ
ЕВРОПЕЙСКИ ФОНД ЗА РЕГИОНАЛНО РАЗВИТИЕ
ИНВЕСТИРАМЕ ВЪВ ВАШЕТО БЪДЕЩЕ!



МОНИТОРИНГ, ОЦЕНКА И МОДЕРНИЗИРАНЕ НА ПЛАНА

1. Общи съображения

Целта на мониторинга и на оценката на регионалното развитие, както е определено в чл. 30 от ADR, е да се постигне ефикасност и ефективност на стратегическото планиране, програмиране, управление и осигуряване на ресурси за регионално развитие. Мониторингът и оценката вземат предвид резултатите от прилагането на документите, допринасящи за регионалното развитие.

Системата за наблюдение и оценка на изпълнението на Общинския план за развитие има за цел да осигури ефективното изпълнение на плана с цел постигане на целите му за интегрирано местно развитие и ефективността на интегрираните ресурси за изпълнение на планираните дейности и проекти. Системата за мониторинг и оценка на изпълнението на плана обхваща съставните му елементи.

Целта на мониторинга и оценката е изпълнение на целите и приоритетите на общинския план въз основа на резултатите от неговото изготвяне, изпълнението на мерките и проектите, включени в плана за изпълнение на плана.

Конкретните цели на мониторинга са:

- проверка на финансовото изпълнение на плана;
- проверка на изпълнението на плана в определен времеви период;
- проверка на изпълнението на изискванията за изпълнение на плана;
- Проверка на изпълнението на изискванията за информиране и публичност;
- да постигне целевите стойности на индикаторите за мониторинг.

Системата за мониторинг и оценка на TURC за периода 2014 - 2020 включва следните основни елементи:

- система за индикатори за мониторинг и оценка;



Съдържанието на този материал не представя непременно официалната позиция на Европейския съюз

www.interregrobg.eu



ЕВРОПЕЙСКИ СЪЮЗ
ЕВРОПЕЙСКИ ФОНД ЗА РЕГИОНАЛНО РАЗВИТИЕ
ИНВЕСТИРАМЕ ВЪВ ВАШЕТО БЪДЕЩЕ!



→ документи, проследяващи изпълнението и препоръчителните заключения за мониторинг и оценка;

→ органи, отговорни за прилагането на системата за мониторинг и оценка

Основният инструмент за мониторинг на изпълнението на РСР е годишният доклад.

Той се изготвя съгласно процедурата, определена от кмета на общината и одобрена от общинския съвет, по предложение на кмета на общината.

Годишен доклад за мониторинга на изпълнението на общинския план за развитие съдържа информация за:

→ общите условия за изпълнение на плана за общинско развитие; особено - промени в социално-икономическите условия в общината;

→ реализирания напредък в изпълнението на целите и приоритетите на плана на ЕС за общинско развитие основан на индикатори за мониторинг;

→ действията, предприети от компетентните органи, с цел осигуряване на ефективността и на ефикасността от изпълнението на общинския план за развитие, включително и:

□ мерките за мониторинг и механизми за събиране, обработка и анализ на данните;

□ Прегледа на проблемите, настъпили по време на процеса на прилагане на плана за общинско развитие през съответната година, както и мерките за преодоляване на тези проблеми;

□ резултатите от оценките, извършени в края на въпросната година;

→ Заключенията и предложенията за подобряване на мониторинг резултатите.

Наблюдението се отнася до разходите, до изпълнението на планираните продукти и модификации на индикаторите за резултат, оценени в присъствието на необходимата информация. Мониторингът на продуктите (директно, незабавни резултати) означава проследяване дали планираните продукти се



Съдържанието на този материал не представя непременно официалната позиция на Европейския съюз

www.interregrobg.eu



ЕВРОПЕЙСКИ СЪЮЗ
ЕВРОПЕЙСКИ ФОНД ЗА РЕГИОНАЛНО РАЗВИТИЕ
ИНВЕСТИРАМЕ ВЪВ ВАШЕТО БЪДЕЩЕ!



изпълняват и дали тяхното изпълнение съответства на планираното време и ресурси. Също така наблюдението следи промените в индикаторите за резултат (мониторинг на политиките).

Извършването на оценка трябва да се планира предварително и да се извършва веднъж или два пъти за периода на програмата.

Като се имат предвид националните системи за управление и координиране на регионалното развитие и управление на фондовете на ЕС основните задачи, които трябва да бъдат изпълнени при управлението на Общинския план за развитие са следните:

1. Проследяване на възможностите за финансиране на идентифицираните проекти, включително и планираните програми и изискванията за финансиране;
2. Координиране, организиране и подготовка на предварителния проект, извършване на необходимите изследвания и подготовка на техническите проекти, включително и координиране на програмите за изготвяне, задачи за проектиране и тръжни процедури;
3. Подготовка и финализиране на проектните предложения за изпълнението на планираните дейности в съответствие със специфичните изисквания на финансиращите институции;
4. Координиране и мониторинг на изпълнението на програмата за финансиране на дейностите;
5. Подготовка на мониторингови доклади за изпълнението на стратегическите планове
6. Гарантиране изпълнението на принципите на комуникация, координиране и партньорство със заинтересованите страни чрез участието им в процесите по мониторинг;
7. Подготовка на екологични прегледи и подготовка на предложения в случай на необходимост;



Съдържанието на този материал не представя непременно официалната позиция на Европейския съюз

www.interregrobg.eu



ЕВРОПЕЙСКИ СЪЮЗ
ЕВРОПЕЙСКИ ФОНД ЗА РЕГИОНАЛНО РАЗВИТИЕ
ИНВЕСТИРАМЕ ВЪВ ВАШЕТО БЪДЕЩЕ!



8 Координиране на процесите по мониторинг и оценка за изпълнение на системата.

Индикатори за въздействие

Целевите стойности на индикаторите за въздействие се определят въз основа на тенденциите и индикаторите, установени в Стратегията за развитие на рибарските общности в община Тутракан и град Олтеница, с цел постепенно да се намали разликата между общностите в района.



Съдържанието на този материал не представя непременно официалната позиция на Европейския съюз

www.interregrobg.eu



ЕВРОПЕЙСКИ СЪЮЗ
ЕВРОПЕЙСКИ ФОНД ЗА РЕГИОНАЛНО РАЗВИТИЕ
ИНВЕСТИРАМЕ ВЪВ ВАШЕТО БЪДЕЩЕ!



ЗАКЛЮЧЕНИЯ

Поради сходния икономически статус на българските области и на румънските окръзи, в трансграничния регион ясно се наблюдават видни общи тенденции, породени въз основа на подобни демографски проблеми и при подобни климатични, природни и икономически условия.

Населението на областите и окръзите намалява прогресивно поради увеличаването на средната възраст и поради миграционните процеси. Липсата на млади и квалифицирани кадри се отразява на специализираната икономика на трансграничния регион, но въпреки този факт малките заплати привличат чуждестранни инвеститори, като се наблюдава процес на износ на продукцията и дейностите на големите международни компании в някои български области или румънски окръзи.

Очаква се всички тези процеси да променят икономическия имидж на региона в близко бъдеще. В резултат на анализа на местните предприятия и звена в икономическите сектори на високите и средните технологии са очертани някои общи тенденции по отношение на размера на секторите и тяхното присъствие в българските области и румънските окръзи.

Социално-икономическият анализ на румънско-българския трансграничен регион доведе до идентифициране на следните пет приоритета:

- Увеличаване на добавената стойност на рибните продукти и разработването на нови устойчиви екологични дейности
- Подобряване и опазване на околната среда и на местното културно наследство
- Модернизиране и координиране на туристическата оферта на румънско-българския трансграничен регион
- Интертериториално и международно сътрудничество
- Подобряване качеството на услугите и отговорността на рибарите



Съдържанието на този материал не представя непременно официалната позиция на Европейския съюз

www.interregrobg.eu



ЕВРОПЕЙСКИ СЪЮЗ
ЕВРОПЕЙСКИ ФОНД ЗА РЕГИОНАЛНО РАЗВИТИЕ
ИНВЕСТИРАМЕ ВЪВ ВАШЕТО БЪДЕЩЕ!



За развитието на туристическите услуги са необходими:

- Създаването на консорциум за търговия с местните продукти
- Разработване на образователни маршрути и на екологични музеи
- Осигуряване на средства за оборудване на лодки за туристически туризъм
- Осигуряване на финансиране за други дейности по рибоволов и туризъм, включително настаняване в рибарски къщи
- Разработване на туристически пакети и създаване на местна агенция за координиране и подкрепа на **риболовотуризма** и други видове туризъм, свързани с рибоволов.

Проблемите на рибарските общности се откриват и в **устойчивостта на промяна**

- Отказ на рибарите да се включат в туристически проекти
- Рибарите не искат да се ангажират в процеса на развитие на риболовния туризъм,
- Възрастта на рибарите в зоната приема по-трудно или изобщо ново работно място, което може да повлияе на кариерата и на живота им (страх от неизвестното)
- Смяна на работното място с/ без запазване на старото
- Липсата на способности да предприемат нови дейности
- Липсата на ликвидност да инвестират в нови дейности.
- Липсата на информация за възможността от достъп до европейски фондове
- Липсата на специализирани консултанти, които да ги “оправят” в бюрократичния храсталак

Възможен туристически контекст



Съдържанието на този материал не представя непременно официалната позиция на Европейския съюз

www.interregrobg.eu



ЕВРОПЕЙСКИ СЪЮЗ
ЕВРОПЕЙСКИ ФОНД ЗА РЕГИОНАЛНО РАЗВИТИЕ
ИНВЕСТИРАМЕ ВЪВ ВАШЕТО БЪДЕЩЕ!



Местният туристически контекст в рибарските общности, който може да се експлоатира от туристическите оператори и организации, зависи от:

- достъпността и инфраструктурата
- туристическите услуги

Природно наследство

- реки и езера, канали, гори, флора, фауна
- крайбрежие, плажове
- орнитоложки фонд
- рибовъден фонд

Естествената обстановка е известна с разнообразието си от пейзажи

Наследство на риболова & култура

- пристанища за риболов
- рибарски лодки и дейностите по рибоволов
- самите рибари & личните им истории
- рибовъдни ферми & инкубатори
- лодкозаводи и сгради за съхранение на лодките (хангари)
- рибни фестивали и традиции
- дейности по ремонт на лодки
- риболовни спортове

Дейности свързани с риба

- продаване на прясна и приготвена риба (пушена, осолена, изсушена)
- консервирани традиционни ястия или преработени деликатеси
- традиционни местни рецепти (сарамура, плакия, рибна закуска)
- седмични или месечни търгове -рибни пазари с отпечатък на събитие



Съдържанието на този материал не представя непременно официалната позиция на Европейския съюз

www.interregrobg.eu



ЕВРОПЕЙСКИ СЪЮЗ
ЕВРОПЕЙСКИ ФОНД ЗА РЕГИОНАЛНО РАЗВИТИЕ
ИНВЕСТИРАМЕ ВЪВ ВАШЕТО БЪДЕЩЕ!



- рибни пушилни (разглеждане на технологичния процес на приготвяне по опушване на рибата)
- рибни ресторанти
- начини за преработка на рибата (мариноване, консервиране за зимата)
- Ароматни билки, използвани в рибните кулинарни рецепти

Туристическо влияние в рибарските общности

"Положителният" ПОТЕНЦИАЛ определя- видимост, работни места, осъзнаване, устойчивост, трансгранично сътрудничество

1.Защита и създаване на работни места, увеличаване доходите на местните жители

- Рибарите и техните семейства могат да печелят допълнителни доходи чрез:
 - екскурзии на борда на риболовни кораби,
 - настаняване в домовете на рибарите с възможност за ядене на местна уловена риба

2.Насърчаване консумацията на по-малко известната местна риба

- Посетителите определят увеличаването на броя на консуматорите на местна риба
- Туристите идват да пробват местната храна и често са разположени да опитат нещо, което не са пробвали преди
- Туристите биха могли да си купят риба когато се прибират вкъщи.

3.Укрепване на икономическата и на екологичната устойчивост на риболова

- Новите източници на доходи от туризъм могат да допринесат за запазване на рибарите в професията и за засилване привлекателността на сектора за бъдещите поколения.



Съдържанието на този материал не представя непременно официалната позиция на Европейския съюз

www.interregrobg.eu



ЕВРОПЕЙСКИ СЪЮЗ
ЕВРОПЕЙСКИ ФОНД ЗА РЕГИОНАЛНО РАЗВИТИЕ
ИНВЕСТИРАМЕ ВЪВ ВАШЕТО БЪДЕЩЕ!



- Ако рибарите могат да допълнят доходите си чрез дейности, свързани с туризма, е възможно да се поддържат семейни доходи с по-малък улов, като по този начин се намалява натискът върху ресурсите.
- Предлагайки дейности, свързани с тяхната професия, рибарите могат да допринесат за повишаване на осведомеността за значението на устойчивия риболов и отговорния избор на потребителите.

4. Укрепване на разпознаваемостта и на видимостта на риболова

- Малко млади хора смятат риболова за професия в днешно време, като по този начин се повишава осведомеността за работното място и им се предоставя възможност да се срещнат с рибарите и да ги видят на работа, насърчавайки младите хора да смятат риболова като вариант за кариера..
- Подчертаване на значението на риболова за идентичността и привлекателността на даден район, което може да укрепи туристическия сектор и да повлияе на местните решения.
- Самите рибари могат да се насладят на възможността да обяснят своята професионална дейност и начин на живот на широката общественост (ученици, студенти, туристи, изследователи).

5. Подобряване на сътрудничеството в зоната

- Работейки заедно за развиване на риболовния туризъм, рибарят и други участници могат да развият доверие и осъзнаване на предизвикателствата на другия, което може да допринесе за насърчаване на взаимноизгодни работни взаимоотношения и практики, както междулокални, така и трансгранични



Съдържанието на този материал не представя непременно официалната позиция на Европейския съюз

www.interregrobg.eu



ЕВРОПЕЙСКИ СЪЮЗ
ЕВРОПЕЙСКИ ФОНД ЗА РЕГИОНАЛНО РАЗВИТИЕ
ИНВЕСТИРАМЕ ВЪВ ВАШЕТО БЪДЕЩЕ!



ИЗПОЛЗВАНИ ИЗТОЧНИЦИ НА ИНФОРМАЦИЯ

- 1) Стратегия "Европа 2020" на Европейския съюз;
- 2) Стратегия за интелигентна специализация на район Олтения югозапад, SC ACZ Consulting SRL
- 3) Стратегия за интелигентна специализация на регион Мунтения Юг, септември 2015
- 4) Иновативна стратегия за интелигентна специализация 2014-2020 на България
- 5) Иновативна стратегия за интелигентна специализация на Република България 2014-2020
- 6) Национална стратегия за конкурентоспособност 2014 - 2020, Румъния, юни 2014
- 7) Национална стратегия за научни изследвания, развитие и иновации 2014-2020, Румъния
- 8) Национална стратегия за развитие на научните изследвания, 2020
- 9) Областна стратегия за развитие 2014-2020 , Видин, март 2013
- 10) Областна стратегия за развитие на област Велико Търново, за периода 2014-2020 , Велдер Консулт ООД, май 2 2013
- 11) Областна стратегия за развитие на област Враца за периода 2014-2020 , 2013
- 12) Областна стратегия за развитие на област Добрич (2014-2020)
- 13) Областна стратегия за развитие на област Монтана (2014-2020), юни 2013
- 14) Областна стратегия за развитие на област Плевен за периода 2014-2020 , Велдер Консулт ООД, май 2013
- 15) Областна стратегия за развитие на област Русе 2014-2020 , Русе, 2013, Русенски университет „Ангел Кънчев”
- 16) Областна стратегия за развитие на област Силистра, за периода 2014-2020, 2013



Съдържанието на този материал не представя непременно официалната позиция на Европейския съюз

www.interregrobg.eu



ЕВРОПЕЙСКИ СЪЮЗ
ЕВРОПЕЙСКИ ФОНД ЗА РЕГИОНАЛНО РАЗВИТИЕ
ИНВЕСТИРАМЕ ВЪВ ВАШЕТО БЪДЕЩЕ!



- 17) Класацията „ТОР 1500+ Компании, класифицирани по стойност на нетните приходи от продажби през 2017“, СВССІ
- 18) Класификация на производствените области по категории въз основа на интензивността на изследванията и развитието на Организацията за сътрудничество и икономическо развитие
- 19) Трудовата мобилност като фактор за формиране на европейския пазар на труда и нейното влияние върху управлението и развитието на човешките ресурси, Е. Вачкова, Живкова, Международно виртуално списание: Машини, технологии, материали, том 1, 2009
- 20) Анализ на състоянието и развитието на българските компании по сектори и региони (2013), ВІА
- 21) Прессъобщение относно одобряването на стратегията за интелигентна специализация на Югоизточния регион за развитие;
- 22) Регионална иновационна стратегия за Северозападния и Северния централен район в България, РИС МИЗИЯ БГ
- 23) Регистър на индустриалните зони и паркове, СВССІ
- 24) Търговски регистър, България
- 25) Данни от Националния статистически институт, България
- 26) Данни от Националния статистически институт, Румъния
- 27) Информационна система АПИС
- 28) Информационен регистър СписъкФирми, Румъния



Съдържанието на този материал не представя непременно официалната позиция на Европейския съюз

www.interregrobg.eu



ЕВРОПЕЙСКИ СЪЮЗ
ЕВРОПЕЙСКИ ФОНД ЗА РЕГИОНАЛНО РАЗВИТИЕ
ИНВЕСТИРАМЕ ВЪВ ВАШЕТО БЪДЕЩЕ!



БЪЛГАРСКО ПРАВИТЕЛСТВО



Българо-румънска
търговско-промишлена палата



Съдържанието на този материал не представя непременно официалната позиция на Европейския съюз

www.interregrobg.eu