



UNIUNEA EUROPEANĂ
FONDUL EUROPEAN PENTRU DEZVOLTARE REGIONALĂ
INVESTIM ÎN VIITORUL TĂU!



GUVERNUL ROMÂNIEI



STRATEGIA DE DEZVOLTARE LOCALĂ A COMUNITĂȚILOR PESCĂREȘTI OLTENIȚA - TUTRAKAN



**Proiect "Memofish - Memorii și viitor. Povestiri pentru
civilizația Dunăreană"**





UNIUNEA EUROPEANĂ
FONDUL EUROPEAN PENTRU DEZVOLTARE REGIONALĂ
INVESTIM ÎN VIITORUL TĂU!



GUVERNUL ROMÂNIEI



CUPRINS

INTRODUCERE.....	6
Precizări metodologice.....	7
Contextul European.....	11
Context național.....	13
Context regional.....	16
PREZENTARE ORAȘ OLTENIȚA	23
Istoric	23
Elemente ale cadrului natural. Relieful	25
Considerații climatice.....	27
Probleme de mediu	28
Hidrologie	29
Considerații din punct de vedere al vegetației	30
sub forma unor areale de dimensiuni foarte mici, pe fruntile de terasa necultivate.	31
Fauna.....	32
Date socio-demografice si sociale	33
Densitatea populației	34
Infrastructura de transport.....	36
Rețeaua de drumuri.....	36
Rețeaua feroviară	37
Portul Oltenița	38
Transport intern.....	40
Infrastructura de alimentare cu apa, canalizare, epurare	40
Patrimoniu cultural.....	41
Potențialul turistic al zonei	43
Caracteristici socio-economice	45
Activități economice.....	46
Resursele umane si piata muncii.....	47
Activități agricole și zootehnice.....	48





UNIUNEA EUROPEANĂ
FONDUL EUROPEAN PENTRU DEZVOLTARE REGIONALĂ
INVESTIM ÎN VIITORUL TĂU!



GUVERNUL ROMÂNIEI



Silvicultura și piscicultura.....	49
Instituții și servicii publice	50
Sanatate si servicii sociale	51
Turism	51
Resursele turistice antropice	54
Resursele turistice antropice sunt concentrate în oraș, respectiv:.....	54
Ocuparea forței de muncă	55
PREZENTARE TUTRAKAN.....	61
Istoric	61
Evaluarea situației geografice și a resurselor naturale ale municipiului Tutrakan ca factor de dezvoltare	63
Caracteristică geografică, locație și granițe	63
Structura și tendințele demografice.....	63
Climă	64
Hidrologie	65
Soluri	65
Structura teritorială a municipiului Tutrakan	66
Starea economiei municipiului Tutrakan	66
Activitati economice.....	68
Turism	70
Dezvoltarea sferei sociale și a resurselor umane.....	71
Starea și tendințele în dezvoltarea serviciilor sociale	71
Sănătate	73
Educație	74
Cultură	75
Dezvoltarea, conectivitatea și accesibilitatea infrastructurii pe teritoriul UE municipalitatea Tutrakan.....	83
Infrastructura de transport și accesul la transport	84
Sistemul electric	85
Calitatea aerului înconjurător	86
Arii protejate și biodiversitate	86





UNIUNEA EUROPEANĂ
FONDUL EUROPEAN PENTRU DEZVOLTARE REGIONALĂ
INVESTIM ÎN VIITORUL TĂU!



GUVERNUL ROMÂNIEI



Analiza SWOT regiunea OLTENIȚA - TUTRAKAN.....	88
Pârghii - de puncte tari și oportunități.....	103
Probleme - o combinație de puncte slabe și amenințări.....	104
Riscuri - o combinație de puncte tari și amenințări	104
Restricții - o combinație de oportunități și deficiențe	105
Dependența comunitatilor pescaresti de activitățile legate de sectoarele pescuitului și acvaculturii.....	105
Pescuitul sportiv economic pe Dunăre	106
Pescarii	107
Descrierea procesului de implicare a comunității locale în dezvoltarea strategiei de dezvoltare a comunitatilor pescaresti.	111
Provocări pentru organizarea sectorului pescuitului	112
Răspunsuri la diferite provocări prin punerea în aplicare a strategiei de dezvoltare locală a comunitatilor pescaresti.....	113
Consolidarea capacităților turistice în domeniul pescuitului din regiunea Oltenita - Tutrakan	118
Valorificare în comun a patrimoniului comunităților de pescuit în regiunea Oltenița - Tutrakan	128
PRIORITĂȚI, OBIECTIVE ȘI MĂSURI.....	132
Axa prioritară I. Îmbunătățirea accesului la piețe și crearea de valoare adăugată în sectorul pescuitului	132
Axa prioritară II. Îmbunătățirea mediului și păstrarea atractivității zonei de pescuit.	133
Axa prioritară III. Restaurarea, conservarea și dezvoltarea patrimoniului natural și cultural în zona pescuitului	134
MĂSURI SI PROGRAME RECOMANDATE.....	134
MĂSURĂ: 1.1. INOVAREA ȘI VALOAREA ADĂUGATĂ LA PRODUSELE DE PESCUIT ȘI DE ACVACULTURĂ.	134
MĂSURA 2.1. ÎMBUNĂTĂȚIREA COMPETITIVITĂȚII PESCUITULUI PRIN RESTRUCTURAREA SECTORULUI PESCUITULUI	139
MĂSURA 2.2. INVESTIȚII ÎN INFRASTRUCTURA PRIVIND PESCUITUL IN COMUNITATILE PESCARESTI.....	141
MĂSURA 3.1. CRESTEREA ATRACTIVITĂȚII COMUNITATILOR PESCARESTI PRIN PROTECȚIA ȘI PROMOVAREA PATRIMONIULUI NATURAL ȘI CULTURAL	143
PLANIFICARE STRATEGICĂ.....	145





UNIUNEA EUROPEANĂ
FONDUL EUROPEAN PENTRU DEZVOLTARE REGIONALĂ
INVESTIM ÎN VIITORUL TĂU!



GUVERNUL ROMÂNIEI



MONITORIZAREA, EVALUAREA ȘI MODERNIZAREA PLANULUI.....	149
CONCLUZII	152
SURSE DE INFORMAȚII FOLOSITE	156





UNIUNEA EUROPEANĂ
FONDUL EUROPEAN PENTRU DEZVOLTARE REGIONALĂ
INVESTIM ÎN VIITORUL TĂU!



GUVERNUL ROMÂNIEI



INTRODUCERE

Bulgaria și România sunt două țări vecine, având granița comună formată de o parte fluvială și una terestră. Albia Dunării formează linia de frontieră naturală începând din estuarul fluviului Timok și sfârșindu-se la Silistra, reprezentând peste 75% din toată granița de nord. Partea terestră trece prin Dobrogea de Sud pe linia Silistra - capul Cartal. Dunărea, înafara de o linie naturală de frontieră, asigură și o cale acvatică, care leagă Bulgaria și România de țările din Europa de Vest și Europa Centrală.

Înafara de granița comună, Bulgaria și România împărtășesc un trecut istoric comun, au condiții naturale și climatice asemănătoare, iar ca țări vecine mereu au avut și numeroase interese comune. Cele două țări balcanice au aderat împreună la Uniunea Europeană în anul 2007, fapt care a fost unul benefic pentru ca relațiile între ele să se dezvolte într-o direcție pozitivă, cel mai mult sub aspectul ajutorului și cooperării pentru depășirea obstacolelor comune. Uniunea Europeană încurajează cooperarea transfrontalieră, concentrându-se asupra diferitelor domenii tematice, legate de protecția mediului, modificarea climei, încurajarea ocupării forței de muncă și mobilitatea forței de muncă, și altele. Domeniul de aplicare fizic al programului cuprinde un total de cincisprezece districte și județe care formează așa zisa regiune între Bulgaria și România.

Spațiul de cooperare transfrontalieră Romania-Bulgaria reprezintă contribuția comună a celor două State în cadrul politicii de coeziune teritorială a Uniunii Europene pentru reducerea disparităților economice, sociale și teritoriale dar și pentru întărirea colaborării dintre țările din regiunea Dunării în domenii precum transporturile fluviale, energie, competitivitate și mediu.

Cooperarea transfrontalieră, în funcție de specificul relației dintre țările vecine, poate contribui la dezvoltarea economică a fiecărei țări participante, chiar dacă drumul parteneriatului nu este întotdeauna lin, fără conflicte sau amintiri istorice. Dar, în cazul în care țările partenere se unesc și se concentrează asupra





UNIUNEA EUROPEANĂ
FONDUL EUROPEAN PENTRU DEZVOLTARE REGIONALĂ
INVESTIM ÎN VIITORUL TĂU!



GUVERNUL ROMÂNIEI



motivațiilor principale, și anume dorința de îmbunătățire a standardului de viață, asigurarea unui cadru durabil și armonios, ștergerea barierelor, restricțiilor, cooperarea transfrontalieră aduce beneficii pe termen lung pentru comunități.

În zona analizată sunt cel puțin câteva dimensiuni care pot fi considerate prioritare: dimensiunea economică, dimensiunea socială, dimensiunea ecologică, dimensiunea culturală și turistică, în funcție de specificul parteneriatului transfrontalier.

Zona transfrontalieră România-Bulgaria apare ca teritoriu cu probleme din punct de vedere al performanțelor economice, caracterizată printr-un PIB scăzut, aflat sub media Uniunii Europene, și cu tendințe accentuate de reducerea și îmbătrânire demografică.

Profundimea relațiilor bilaterale poate fi detectată în mod special în zonele de graniță între două țări, locul în care densitatea relațiilor sociale, comerciale, culturale de cooperare transfrontalieră este semnificativ crescută.

Prin intermediul SDL se dorește crearea unui cadru propice pentru stimularea dezvoltării durabile, prin valorificarea potențialului economic, natural și cultural existent, asigurând echilibrul între cele două sisteme - antropic și natural. Scopul strategiei este dezvoltarea și eficientizarea economiei locale, pentru a îmbunătăți calitatea vieții oamenilor și a contribui la creșterea implicării cetățenilor în activitățile ce vizează dezvoltarea locală.

Precizări metodologice

Obiectivul principal al politicii formulate în Strategie este de a dezvolta potențialul turistic al comunităților transfrontaliere de pescari, utilizând în același timp resursele naturale și păstrând tradițiile specifice ale comunităților locale de pescari. Elaborarea strategiei a fost realizată în conformitate cu următoarele principii generale importante aplicate în dezvoltarea politicilor de dezvoltare teritorială și comunitară, cum ar fi:

- Durabilitate;





UNIUNEA EUROPEANĂ
FONDUL EUROPEAN PENTRU DEZVOLTARE REGIONALĂ
INVESTIM ÎN VIITORUL TĂU!



GUVERNUL ROMÂNIEI



- Dezvoltarea socio-economică regională echilibrată;
- Dezvoltarea identității culturale și teritoriale a regiunii;
- Protecția patrimoniului natural și cultural ca resursă pentru dezvoltare.
- Consultarea părților interesate.

Strategia comună de valorificare comună a patrimoniului comunităților de pescari din regiunea transfrontalieră Romania - Bulgaria a fost elaborată în cadrul proiectului "MEMOFISH - Memorie și viitor". Stories about the Danube Civilization/ MEMOFISH - Memorie și viitor. Povești despre Civilizația dunăreană. Proiectul este finanțat prin Programul de cooperare transfrontalieră INTERREG V-A România - Bulgaria 2014 - 2020, nr. ROBG-420.

Punctul de pornire în realizarea prezentei strategii îl constituie cunoașterea și evaluarea problematicii regiunilor pescărești din zona transfrontalieră România - Bulgaria, conform normelor metodologice de cercetare a comunităților locale. Abordarea problemelor identificate și a anvergurii acestora este fundamentată prin cunoașterea nevoilor specifice la nivel local.

Analiza de birou - presupune pe de o parte prelucrări statistice bazate pe datele oficiale existente, raportate în scop explicativ la datele colectate prin intermediul cercetării cantitative. Datele statistice utilizate în cercetare reprezintă medii naționale ale unor indicatori, care au un caracter descriptiv. Prin cercetarea cantitativă a comunităților se asociază, prin inferențele statistice posibile, un caracter dinamic, demersului cognitiv.

Paradigma care implică utilizarea metodelor calitative și cantitative în cadrul cercetării, este asociată în literatură cu cercetările mixte (*mixed research*) și este caracterizată de utilizarea metodelor multiple de colectare a datelor, cu privire la subiectul studiat. Ceea ce primează în procesul de selecție a acestor metode, este realitatea din teren și întrebările adresate grupurilor țintă, prin instrumentele de cercetare elaborate.

Prin natura sa, cercetarea realizată este una complexă și comprehensivă, acoperind aspecte socio-economice diverse, privind comunitățile vizate. Ținând cont de





UNIUNEA EUROPEANĂ
FONDUL EUROPEAN PENTRU DEZVOLTARE REGIONALĂ
INVESTIM ÎN VIITORUL TĂU!



GUVERNUL ROMÂNIEI



scopurile urmărite și de obiectivele propuse în cercetare, analiza pornește de la o serie de aspecte metodologice precum:

Abordarea participativă - analiza nevoilor socio-economice realizată în cadrul acestei cercetări nu se rezumă la demers analitic de birou, ci implică o consultare activă a reprezentanților din zona transfrontalieră, a populației locale beneficiare de servicii și a comunităților pescărești și o implicare dinamică a acestora, mai ales în demersul de explorare a necesarului de servicii turistice în comunitate, a abilităților deținute de intervievați, a nevoii de servicii necesare pentru a îmbunătăți calitatea vieții și a facilita creșterea nivelului de trai în familiile de pescari. Abordarea participativă a fost asumată ca demers, în scopul asigurării unui grad mare de relevanță a măsurilor de intervenție, identificate pentru nevoile reale ale beneficiarilor. Astfel, considerăm că rezultatele identificate vor avea un grad mare de relevanță, vor răspunde unor probleme reale resimțite presant de către comunitatea locală și presupunem că vor motiva într-o măsură adecvată, implicarea actorilor locali în proiectele turistice viitoare.

Abordarea multidimensională - analiza realizată nu se limitează la aspecte singulare, ci explorează situațiile problematice în întreaga lor complexitate și anvergură. Abordarea noastră pornește de la recunoașterea faptului că la nivelul comunităților, o multitudine de probleme se potențează și se amplifică reciproc. Acest aspect face ca orice intervenție de dezvoltare socio-economică să aibă șanse de reușită, doar printr-o abordare complexă ce vizează intervenții integrate .

Abordarea incluzivă - analiza presupune implicarea cât mai multor actori sociali dintre cei cu atribuții în domeniu, fără a se limita la factorii de răspundere (lideri sau instituții de bază), ci apelând la consultarea furnizorilor publici și privați de servicii turistice, existenți la nivelul comunităților pescărești. Astfel, prin acest demers se asigură obținerea unei imagini de ansamblu asupra fenomenelor vizate, o abordare complexă și pertinentă a problematicii în care recunoașterea și analiza factorilor implicați, dar și a celor cu putere de decizie, joacă un rol important.





UNIUNEA EUROPEANĂ
FONDUL EUROPEAN PENTRU DEZVOLTARE REGIONALĂ
INVESTIM ÎN VIITORUL TĂU!



GUVERNUL ROMÂNIEI



Cercetarea realizată a fost de tip mixt, fiind structurată pe două secțiuni majore și anume: a) colectarea și prezentarea datelor descriptive privind situația specifică a zonei transfrontaliere și a beneficiarilor săi, membri ai comunității aflați în diferite situații de dependență ori vulnerabili social; b) analiza strategică privind direcțiile de intervenție pentru dezvoltarea serviciilor turistice integrate necesare, combinând metodele cantitative cu cele calitative.

a. Analiza de birou

este activitatea în cadrul căreia au fost identificate, analizate și studiate documente de interes major și anume: legislația europeană și națională, strategii și studii în domeniu, potențialul de dezvoltare a serviciilor turistice, precum și documentarea cu privire la cercetări anterioare destinate studierii problematicii regiunilor pescărești. Totodată s-a realizat și analiza SWOT a comunităților de pescari aflate în oglindă, în vederea valorificării ulterioare a moștenirii culturale a acestor comunități de pe Fluviul Dunărea.

Analiza comparativă își propune să facă o comparație între cadrele strategice ale principalelor politici de dezvoltare locală (obiective, priorități/măsuri/acțiuni) prevăzute în documentele locale, pe de o parte, și cele din documentul "Politica comună pentru protecția, dezvoltarea și utilizarea patrimoniului comunităților de pescari,, / "Common policy for preservation, development and utilization of the fishermen communities' legacy" /, realizat în cadrul proiectului, pe de altă parte. Rezultatele analizei ar trebui să arate modul în care politicile de dezvoltare locală se potrivesc și sprijină realizarea obiectivelor, corespund priorităților și măsurilor definite în politica comună pentru conservarea, dezvoltarea și exploatarea patrimoniului comunităților de pescari.

b. Interviuuri cu specialiștii

Studiul calitativ a fost realizat prin intermediul interviurilor individuale și de grup realizate cu actori relevanți de la nivelul zonei transfrontaliere România - Bulgaria - reprezentanți ai serviciilor locale și ai organizațiilor non-guvernamentale.





UNIUNEA EUROPEANĂ
FONDUL EUROPEAN PENTRU DEZVOLTARE REGIONALĂ
INVESTIM ÎN VIITORUL TĂU!



GUVERNUL ROMÂNIEI



Analiza prin interviuri realizate cu reprezentanții și specialiștii din zona transfrontaieră România - Bulgaria, constituie elementul calitativ al studiului, care are ca scop identificarea sistemului relațional existent, al competențelor și a gradului de îndeplinire a activității conform standardelor, a cauzelor care limitează dezvoltarea sectorului turistic din regiunile pescărești.

Recomandările și direcțiile de dezvoltare prezentate în această cercetare sunt rezultatul unei metodologii ce a îmbinat elementele de cercetare calitativă cu prelucrarea cantitativă a datelor și organizarea acestora pe baza unor criterii științifice.

Contextul European

Contextul strategic la nivel european este reprezentat de tratatele Uniunii Europene și recomandările sau directivele trasate de aceasta statelor sale membre. Documentul strategic adoptat de către Uniunea Europeană ce stabilește o viziune și ținte specifice pentru țările membre este intitulat “Strategia Europa 2020”.

Obiectivul strategiei Europa 2020 este să faciliteze crearea mai multor locuri de muncă și să asigure condiții de viață mai bune. Astfel, Comisia propune Uniunii Europene cinci obiective măsurabile ce vor fi transpuse în obiective naționale:

- Ocuparea forței de muncă
- Cercetarea și inovarea
- Schimbările climatice și energia
- Educația
- Combaterea sărăciei

Obiectivele și politicile de dezvoltare precum și investițiile prevăzute în prezenta strategie răspund celor trei priorități tematice menționate în Strategia Europa 2020 respectiv:

⇒ creștere economică inteligentă: dezvoltarea unei economii bazate pe cunoaștere și inovare;





UNIUNEA EUROPEANĂ
FONDUL EUROPEAN PENTRU DEZVOLTARE REGIONALĂ
INVESTIM ÎN VIITORUL TĂU!



GUVERNUL ROMÂNIEI



⇒ creștere economică durabilă: promovarea unei economii mai eficiente din punctul de vedere al utilizării resurselor, mai ecologice și mai competitive;

⇒ creștere economică favorabilă incluziunii: promovarea unei economii cu o rată ridicată a ocupării forței de muncă, în măsură să asigure coeziunea economică, socială și teritorială.

Obiectivele, politicile de dezvoltare și investițiile prevăzute în prezenta strategie sunt corelate cu obiectivele și țintele stabilite în Strategia Uniunii Europene pentru Regiunea Dunării și intervențiile prevăzute în Planul de acțiune SUERD. Astfel, ariei prioritare SUERD privind îmbunătățirea mobilității și a multimodalității îi vor corespunde intervenții privind conectarea la coridoarele TEN-T, reabilitarea infrastructurilor portuare și dezvoltarea de platforme intermodale, asigurarea susținerii energetice a teritoriului în condiții de eficiență, competiție și respectare a mediului, îmbunătățirea comunicării în zona transfrontalieră prin dezvoltarea rețelei de broadband, creșterea atractivității și calității locuirii în zone urbane și rurale, creșterea contribuției patrimoniului cultural al zonei transfrontaliere în peisajul cultural european

În ceea ce privește creșterea prosperității în regiunea Dunării, prin prezenta strategie se urmărește dezvoltarea unor economii locale viabile, susținute de resurse umane calificate prin creșterea contribuției întreprinderilor locale în dezvoltarea economiei zonei transfrontaliere, dezvoltarea serviciilor în domeniul turismului în conformitate cu standarde internaționale de calitate și siguranță, asigurarea consilierii și formării profesionale pentru ocuparea locurilor de muncă etc.

- Politica Agricolă Comună a UE, printre obiectivele careia citam: “ Îmbunătățirea calitatii vietii in mediul rural” si „Promovarea diversificarii activitatilor economice”
- Obiectivele de dezvoltare durabilă legate de viitoarea dezvoltare internațională pentru perioada 2016 - 2030, Organizația Națiunilor Unite va contribui la rezolvarea problemelor rezultate privind schimbările climatice prin: să ia măsuri urgente de combatere a schimbărilor climatice și a impactului acestora; Furnizarea de modele durabile de consum și de producție; Conservarea și utilizarea durabilă a oceanelor,





UNIUNEA EUROPEANĂ
FONDUL EUROPEAN PENTRU DEZVOLTARE REGIONALĂ
INVESTIM ÎN VIITORUL TĂU!



GUVERNUL ROMÂNIEI



mărilor și resurselor marine pentru o dezvoltare durabilă; Conservarea, restaurarea și promovarea utilizării durabile a ecosistemelor terestre, gestionarea durabilă a pădurilor, combaterea deșertificării și suspendarea degradării solului și aderarea sa la regenerarea și rupe pierderea biodiversității; Promovarea societăților pașnice și incluzive pentru dezvoltarea durabilă; Consolidarea mijloacelor de implementare și reînnoire a Parteneriatului global pentru dezvoltare durabilă.

Context național

Strategiile de dezvoltare locală urmăresc integrarea pe orizontală a planificării dezvoltării economice, sociale și spațiale la nivel local, zonal, județean, regional, național și european, dar și integrarea pe verticală a dezvoltării pe sectoare de activitate. Politica de dezvoltare are la bază un ansamblu de măsuri guvernamentale ce au drept scop sprijinirea creșterii economice și îmbunătățirea condițiilor de viață, prin valorificarea eficientă a potențialului regional și local, având ca obiective principale:

1. diminuarea dezechilibrelor existente, cu accent pe stimularea dezvoltării echilibrate și pe revitalizarea zonelor defavorizate (cu dezvoltare întârziată), și prevenirea creării de noi dezechilibre;
2. pregătirea cadrului instituțional pentru a răspunde criteriilor de integrare a României în UE și de acces la fondurile europene;
3. integrarea politicilor sectoriale la nivel regional și local, precum și stimularea cooperării interne și internaționale în vederea dezvoltării economice și sociale durabile.

Aceste obiective sunt realizate în practică la nivel european prin adoptarea de măsuri și strategii, finanțarea de proiecte și prin diverse programe, toate acestea însă fiind dezvoltate pe baza unui set de principii ce stau la baza elaborării și aplicării lor, după cum urmează:

1. principiul descentralizării procesului de luare a deciziei, prin trecerea de la nivelul central/guvernamental la cel regional și local;





UNIUNEA EUROPEANĂ
FONDUL EUROPEAN PENTRU DEZVOLTARE REGIONALĂ
INVESTIM ÎN VIITORUL TĂU!



GUVERNUL ROMÂNIEI



2. principiul parteneriatului, prin crearea și promovarea de parteneriate între toți actorii implicați;
3. principiul planificării, în vederea atingerii obiectivelor stabilite;
4. principiul co-finanțării, adică obligativitatea contribuției financiare a diverșilor actori implicați în realizarea programelor și proiectelor de dezvoltare.

Pentru ca modelul unui oraș inteligent, durabil și incluziv să devină o realitate, este necesară implementarea strategiilor de dezvoltare urbana integrată, care adoptă o viziune globală și comprehensivă a orașului, având drept reper o perspectivă a dezvoltării teritoriale care să promoveze, într-un mod armonios și integrat, toate dimensiunile sustenabilității urbane, precum și noile dezvoltări și zone existente ale orașului.

Pe plan național, prezenta Strategie este complementară cu : Planul Național de Dezvoltare Rurală 2014-2020 care are printre priorități și “Diversificarea economiei rurale”

Strategia Națională de Dezvoltare Regională (SNDR) reprezintă viziunea Guvernului României privind dezvoltarea regională, prin care se stabilesc prioritățile de dezvoltare ale regiunilor, precum și relațiile instituționale care să faciliteze corelarea cu strategiile sectoriale. În ceea ce privește dezvoltarea regională, Comisia Europeană a accentuat în mod constant necesitatea existenței și continuității unei viziuni strategice de dezvoltare regională la nivel național pe termen lung (20 ani) și de asemenea necesitatea utilizării experienței și structurilor existente în perioada 2007-2013 acolo unde este posibil acest lucru, în locul schimbărilor radicale, care implică costuri financiare și operaționale mari. Pentru perioada 2014-2020, Strategia Națională pentru Dezvoltarea Regională este un document integrator, care își propune armonizarea politicilor și strategiilor existente în diferitele domenii ale vieții economice și sociale cu impact la nivel regional.

Identificarea unor obiective naționale de dezvoltare regională care să fie corelate cu obiectivele strategice ale UE, în procesul de elaborare a strategiei au fost luate în considerare obiectivele europene promovate prin Strategia Europa 2020





UNIUNEA EUROPEANĂ
FONDUL EUROPEAN PENTRU DEZVOLTARE REGIONALĂ
INVESTIM ÎN VIITORUL TĂU!



GUVERNUL ROMÂNIEI



și s-a asigurat corelarea cu obiectivele tematice și prioritățile de investiții, promovate prin propunerile de regulamente pentru perioada 2014-2020. Elaborarea strategiei propriu-zise se fundamentează pe analizele socio-economice fiind coerentă cu acestea în vederea formulării unui răspuns articulat și eficient problemelor și punctelor slabe identificate. Analiza fundamentează necesitatea sprijinirii prin intermediul strategiei de dezvoltare a următoarelor priorități de dezvoltare:

- Dezvoltare urbană durabilă integrată
- Îmbunătățirea eficienței energetice în sectorul public și rezidențial
- Dezvoltarea infrastructurii de importanță regională și locală
- Promovarea incluziunii sociale și reducerea gradului de sărăcie
- Îmbunătățirea mediului economic de importanță regională și locală
- **Dezvoltarea durabilă a turismului**
- Îmbunătățirea condițiilor de mediu la nivel regional și local

Prioritate de dezvoltare - Dezvoltarea durabilă a turismului	
Obiectiv de intervenție	Domeniu
Obiectivul acestei priorități îl reprezintă stimularea dezvoltării competitive și durabile a turismului la nivel regional și local prin valorificarea durabilă a patrimoniului cultural cu potențial turistic și crearea/modernizarea infrastructurii specifice de turism	Valorificarea durabilă a patrimoniului cultural cu potențial turistic
	Crearea/modernizarea infrastructurii specific de turism în vederea creșterii atractivității și competitivității regiunilor





UNIUNEA EUROPEANĂ
FONDUL EUROPEAN PENTRU DEZVOLTARE REGIONALĂ
INVESTIM ÎN VIITORUL TĂU!



GUVERNUL ROMÂNIEI



Context regional

Pe plan local si regional, Strategia de dezvoltare a comunitatilor pescaresti identificate in preajma partilor romano-bulgare ale Dunarii este complementara cu:

- Strategia de dezvoltare a zonei pescaresti “Dunarea Calaraseana”
- Strategiile localitatilor de pe teritoriul FLAG, care se regasesc in zona analizata, Oltenita-Tutrakan;
- Planul de dezvoltare economico-sociala a judetul Calarasi 2014-2020 - document ce furnizeaza cadrul necesar sustinerii initiativelor si planurilor locale, concetrandu-se cu precadere asupra zonelor cu cele mai mari nevoi, pentru asigurarea sustinerii necesare si din dorinta de a oferi tuturor oportunitatea sa respire.
- Strategiile de dezvoltare ale municipiilor Calarasi si Oltenita, care au ca viziune generala dezvoltarea socio-economica si de mediu a municipiilor, prin incurajarea sectorului productiv si dezvoltarea turismului.
- Strategia de dezvoltare a regiunii Sud Muntenia care furnizează cadrul coerent pentru dezvoltarea viitoare a regiunii. În acest sens, acest document de programare reprezintă baza strategică pentru elaborarea proiectelor de finanțare din fonduri externe/comunitare, naționale și locale ce au drept scop dezvoltarea durabilă a regiunii Sud Muntenia. Strategia urmărește ghidarea într-o manieră pragmatică, a comunităților din regiune, astfel încât intervențiile și activitățile necesare creării unei regiuni dinamice și prospere să se concentreze asupra priorităților cheie de dezvoltare.

Astfel, în termeni de dezvoltare economică, strategia va implica dezvoltarea unei abordări pe termen lung în contextul unui mediu economic schimbător și va fi pusă în aplicare printr-o serie de mecanisme ce includ Programele Fondurilor Structurale ale Uniunii Europene (Programele Operaționale Sectoriale și Regionale); finanțări ale Uniunii Europene pentru cooperare interregională (INTERREG, URBACT, ESPON, INTERACT, etc); Politica Agricolă comună a Uniunii Europene (PAC), incluzând Programul Național de Dezvoltare Rurală; programe de finanțare națională și alte programe de ajutor. Totodată, strategia se va baza pe un număr de patru principii





UNIUNEA EUROPEANĂ
FONDUL EUROPEAN PENTRU DEZVOLTARE REGIONALĂ
INVESTIM ÎN VIITORUL TĂU!



GUVERNUL ROMÂNIEI



operaționale care vor ghida la nivel regional acțiunile de implementare a acestora. Principiile operaționale sunt:

- Parteneriat
- Concentrare tematică
- Integrare și corelare
- Inovare

Parteneriat

Revitalizarea economică, socială și teritorială a regiunii transfrontaliere romano-bulgare va fi obținută prin continuarea întăririi parteneriatului regional și menținerea unei colaborări efective la nivel strategic și operațional. Astfel, Strategia locală comuna romano-bulgara urmează să fie implementată și coordonată în baza abordării parteneriale care va asigura că energia, resursele și experiența partenerilor transnaționali vor fi orientate spre dezvoltarea durabilă a regiunii.

Scopul strategiei de dezvoltare a comunităților pescărești este de a reuni eforturile părților interesate din regiunea transfrontaliera romano-bulgare oferindu-le un mijloc de construire a unei regiuni de securitate, prosperitate și justiție pentru cetățeni care trăiesc în ea, precum și stimularea regiunii în care acestea se află teritorii din două state membre ale UE.

Strategia de dezvoltare a comunităților pescărești afirmă că regiunea este atractivă pentru istoria și tradițiile sale comune, cultura și arta, reflectând diversele comunități din regiune, precum și patrimoniul său natural remarcabil. Prin implementarea unei abordări comune și durabile pentru îmbunătățirea și promovarea acestor oportunități, Regiunea Dunării ar trebui să devină o "marcă comercială" europeană și globală.

Strategia de dezvoltare locală a comunităților pescărești comună româno-bulgară este documentul prin care sunt analizate resursele locale în vederea gestionării acestora în cel mai eficient mod posibil pe termen scurt, mediu și lung.





UNIUNEA EUROPEANĂ
FONDUL EUROPEAN PENTRU DEZVOLTARE REGIONALĂ
INVESTIM ÎN VIITORUL TĂU!



GUVERNUL ROMÂNIEI



Planificarea strategică are ca punct de pornire inventarierea resurselor și potențialului economic, social și demografic a localitatilor din zona analizata, respectiv Oltenița-Tutrakan. Inventarierea acestora se face atât pentru prezent, cât și pentru trecut, în vederea învățării din experiențele anterioare, precum și pentru a putea obține prognoze în funcție de diferiți indicatori. A planifica strategic înseamnă a lua în calcul astfel de factori ce pot influența localitățile implicate în mod pozitiv sau negativ, pentru a adopta politici de valorificare a celor pozitivi și de preîntâmpinare sau de minimizare a celor negativi.

Planificarea strategică este un proces în mai multe etape, prin care comunitățile analizate pot să-și creeze imaginea viitorului pornind de la condițiile prezente de potențial și resurse, trasând căi de realizare a aceluia viitor. Planificarea strategică reprezintă unul din instrumentele pe care comunitățile Oltenița - Tutrakan îl pot utiliza pentru a avea certitudinea că politicile și programele prognozate corespund așteptărilor cetățenilor și necesităților de dezvoltare durabilă.

Prin strategia de dezvoltare locala comuna romano-bulgara, Oltenița - Tutrakan se dorește o eficientizare a modului în care autoritățile publice locale ajung să soluționeze probleme precum:

- gestionarea eficientă a resurselor financiare;
- promovarea localității atât la nivel național, cât și internațional;
- atragerea de fonduri externe (fonduri structurale, investiții), în vederea finanțării proiectelor investiționale ce se doresc a fi implementate.

Un alt aspect foarte important al strategiei de dezvoltare locală comuna romano-bulgara Oltenița - Tutrakan este că aceasta are și rolul de a stabili direcțiile de dezvoltare, ritmul și scara acestei dezvoltări. Consiliile locale, respectiv Primăriile, vor avea astfel un instrument cu ajutorul căruia își vor putea planifica implementarea pachetului de politici, de programe și proiecte pe un termen mediu, dar și un termen lung, astfel ce nu s-a atins urmează a se atinge pe viitor. Nu în ultimul rând, din faptul că atât România cat si Bulgaria sunt State Membre ale UE, decurge și necesitatea ca politicile naționale să fie coordonate cu cele europene.





UNIUNEA EUROPEANĂ
FONDUL EUROPEAN PENTRU DEZVOLTARE REGIONALĂ
INVESTIM ÎN VIITORUL TĂU!



GUVERNUL ROMÂNIEI



Strategia de dezvoltare are tocmai acest rol, de a identifica direcțiile la nivel european, național, regional pentru ca acestea să se transpună și local. Strategia este documentul care ne focalizează, ne îndreaptă spre o dezvoltare durabilă și care ne ajută să folosim capacitatea comunității noastre, perseverența, profesionalismul, abilitățile, reconcilierea indiferent de convingerile politice sau confesionale, indiferent de vârstă, educație sau poziție socială, odată cu punerea în practică a strategiei ne asigurăm și succesul în realizarea obiectivului „un viitor mai bun”.

Un aspect important al dezvoltării comunităților pescarești de pe malurile Dunării romano-bulgare ca destinație turistică competitivă îl reprezintă puternicul avantaj dat de natura, cultura și caracterul distinctiv al regiunii. Natura este clar capitalul care va sta la baza atracției zonei și a portofoliului său de obiective turistice. În același timp, cultura locală distinctă este o altă particularitate care poate constitui un ingredient esențial pentru poziționarea destinației Comunități Pescarești Dunarene pe piețele internaționale. Se recomandă ca intervenția prioritară de dezvoltare a produsului Comunități Pescarești Dunarene și a portofoliului său de atracții să se concentreze pe dezvoltarea ofertelor în jurul varietății bogate de bunuri culturale imobile, precum siturile Natura 2000, siturile culturale, istorice și religioase, dar și în jurul patrimoniului cultural intangibil: arta și meșteșugul local (incluzând muzica, artele, suvenirurile etc.), activitățile economice tradiționale (pescuitul, vanatoarea, recoltatul stufului, construcția de barci, navoade, etc.), bucătăria locală (nu numai felurile de mâncare din restaurant, dar și prin demonstrații de gătit, cursuri de gătit cu specific pescăresc, etc.), tradiții și sărbători etc. Infrastructura de vizitare, interpretarea și dezvoltarea de produse turistice ar trebui să contribuie la îmbunătățirea atractivității și experienței turistice referitoare la actualele locuri culturale și religioase (muzee locale, biserici, mănăstiri, situri și locuri istorice importante etc.), dar și la dezvoltarea altora noi.

Un alt aspect important al acestei abordări strategice, specifice dezvoltării turismului în comunitățile pescărești transfrontaliere romano-bulgare, este de a-l integra în economia locală. Acest lucru este posibil doar dacă acțiuni bine țintite





UNIUNEA EUROPEANĂ
FONDUL EUROPEAN PENTRU DEZVOLTARE REGIONALĂ
INVESTIM ÎN VIITORUL TĂU!



GUVERNUL ROMÂNIEI



creează un mediu favorabil și mecanisme de susținere a întreprinderilor micro, mici și mijlocii și, în special a celor sociale, care contribuie la formarea unei economii locale verzi.

Dezvoltarea și instalarea infrastructurii turistice în comunitatile pescaresti transfrontaliere romano-bulgare este de o importanță fundamentală în vederea dezvoltării în zonă a unui turism durabil, bazat pe natură și cultură.

- În primul rând, călătorii interesați de experiențe în natură caută să o exploreze activ prin activități precum drumețiile, ciclismul, călăria, sporturile nautice etc. Aceste activități necesită rute și infrastructură corespunzătoare.
- În al doilea rând, rutele și traseele care ușurează deplasarea în întreaga regiune riverana Dunarii, romano-bulgara, vor crește plăcerea de a vizita diferite părți ale destinației și vor încuraja vizitatorii să stea mai mult și să viziteze mai multe locuri.
- În al treilea rând, deplasarea nemotorizată este asociată cu un impact redus asupra biodiversității și ecosistemelor.
- În al patrulea rând, infrastructura turistică permite accesul la siturile din patrimoniul cultural și facilitează cunoașterea culturii locale. Infrastructura pentru vizitatori este o componentă esențială a dezvoltării portofoliului de atracții și produse ale comunitatilor pescaresti transfrontaliere romano-bulgare.

De exemplu, semnalizarea, băncile, potecile amenajate etc. pot transforma o mică biserică ce nu reprezenta o atracție pentru turiști într-un punct de interes turistic. Deasemenea, semnalizarea, băncile și potecile amenajate pot transforma o pajiște liberă într-un loc important de popas pentru cei care iubesc natura.

Acest document strategic, Strategia de dezvoltare a comunitatilor pescaresti din regiunea transfrontaliera Oltenita - Tutrakan, recomanda implicarea factorilor decidenti in dezvoltarea capacității de leadership și de management local în ceea ce privește dezvoltarea politicii din domeniul turismului, planificarea strategică a turismului și managementul destinației turistice, incluzând managementul turistic





UNIUNEA EUROPEANĂ
FONDUL EUROPEAN PENTRU DEZVOLTARE REGIONALĂ
INVESTIM ÎN VIITORUL TĂU!



GUVERNUL ROMÂNIEI



local al comunitatilor pescaresti transfrontaliere romano-bulgare ca destinație de vacanță.

Unul dintre rolurile importante ale factorilor decidenti din comunitatile transfrontaliere romano-bulgare analizate este acela de a planifica și implementa dezvoltarea integrată de produse turistice și marketingul destinației. Acest lucru înseamnă că dezvoltarea portofoliului de atracții și produse specifice regiunii pentru a se asigura că oferă numeroase oportunități de explorare și recreere în comunitatile pescaresti și de cunoaștere a culturii și tradițiilor specifice regiunii transfrontaliere romano-bulgare.

Caracteristica regiunii transfrontaliere romano-bulgare Oltenita- Tutrakan, de a fi o destinație turistică depinde de bogăția și particularitățile produselor și atracțiilor oferite. Un program extins la nivelul întregii destinații pentru dezvoltarea de produse și atracții naturale și culturale va trebui să includă o evaluare detaliată a atracțiilor și a bunurilor existente deja, ce pot fi integrate în noi oferte turistice. Elementele de patrimoniu natural și cultural ale regiunii oferă oportunitatea realizării unei multitudini de activități și experiențe în exterior și de a se beneficia de particularitățile culturii și tradițiilor locale.

În ceea ce privește dezvoltarea produselor și atracțiilor turistice ar trebui să se pună un accent deosebit pe dezvoltarea ofertelor turistice care includ evenimente culturale locale (festivaluri, traditii si obiceiuri specifice atat romanesti cat si bulgaresti si alte evenimente unde „pestele” sa fie atractia, motivatia si determinarea), arte și meșteșuguri specifice comunitatilor de pescari (construirea de barci, de navoade si alte ustensile specifice), tradiții culinare specifice pescaresti (bors, saramura, plachie, icre), elemente de patrimoniu cultural, locuri și situri istorice.

O atenție specială trebuie îndreptată către evidențierea patrimoniului cultural tangibil (situri Natura 2000, situri culturale, istorice și religioase), precum și către promovarea valorilor culturale intangibile din regiune. Cu toate că dezvoltarea produselor și atracțiilor turistice este o activitate ce ține de sectorul





UNIUNEA EUROPEANĂ
FONDUL EUROPEAN PENTRU DEZVOLTARE REGIONALĂ
INVESTIM ÎN VIITORUL TĂU!



GUVERNUL ROMÂNIEI



privat, sectorul public local are un rol esențial în instalarea infrastructurii și în introducerea stimulentei potrivite de dezvoltare, în conformitate cu strategia și cu caracterul managementului destinației turistice în general.

Pentru a maximiza potențialul economic al dezvoltării unui turism durabil în comunitățile pescărești din zona transfrontalieră româno-bulgară, acesta trebuie să fie integrat în economia locală. Acest lucru este posibil numai dacă există sisteme de sprijin suficiente și relevante, care să faciliteze înființarea și dezvoltarea unor microîntreprinderi, întreprinderi mici și mijlocii și întreprinderi de turism social inovative și sustenabile, care construiesc o economie locală verde.

Regiunea riverana Dunării necesită un efort proactiv de a promova și încuraja antreprenoriatul în zone turistice naturale și culturale, precum și dezvoltarea întreprinderilor locale, inclusiv a celor sociale în comunitățile pescărești. Pe lângă serviciile turistice standard (precum cele de cazare și masă), există un potențial semnificativ de dezvoltare a antreprenoriatului local și a unor afaceri noi în domeniile legate de promovarea particularităților culturii locale: cu gastronomie tradițională, arte și meșteșuguri, servicii de ghid și interpretariat în regiunea transfrontalieră Oltenita- Tutrakan.

O componentă importantă a acestui efort potențial de a încuraja dezvoltarea întreprinderilor micro, mici și mijlocii este mediul de afaceri îmbunătățit la care se adaugă și disponibilitatea unor opțiuni de finanțare flexibile pentru antreprenorii și afaceriștii locali, întreprinderi micro, mici și mijlocii.





UNIUNEA EUROPEANĂ
FONDUL EUROPEAN PENTRU DEZVOLTARE REGIONALĂ
INVESTIM ÎN VIITORUL TĂU!



GUVERNUL ROMÂNIEI



PREZENTARE ORAȘ OLTENIȚA

Oltenița este un municipiu în județul Călărași, Muntenia, România. Localitatea reprezintă al doilea centru urban ca mărime și importanță a județului Călărași (după reședința de județ) și este port la Dunăre.

Municipiului Oltenița este așezat în Lunca Dunării, în dreptul km 430, în aval de confluența Dunării cu râul Argeș, aparținând din punct de vedere administrativ județului Călărași. Municipiul Oltenița este a doua localitate ca număr de locuitori din județ, având și o activitate economico - socială și culturală, după municipiul Călărași, reședința de județ.

Este punctul terminus al șoselei naționale DN4, care o leagă de București. La Oltenița, din acest drum se ramifică șoselele naționale DN31, care duce spre est la Călărași și DN41 care duce spre vest la Giurgiu. De București orașul este legat și prin calea ferată București-Oltenița.

Istoric

Actualul Municipiu Oltenița s-a constituit de-a lungul vremii din două localități distincte. Întâi a fost satul Oltenița, atestat documentar la 13 aprilie 1515, iar orașul Oltenița s-a înființat în imediata apropiere a satului cu același nume la 23 aprilie 1853. Cele două localități, cu denumirile de Orașul Oltenița și Oltenița Rurală, cu teritorii și administrații separate au coexistat până în anul 1951, când s-au contopit într-o singură localitate: Orașul Oltenița, care în anul 1997 a devenit municipiu de rangul II.

Localitatea Oltenița figurează pe harta Stolnicului C. Cantacuzino tipărită în anul 1700 la Padova, dar era mai la nord de actuala locație, adică unde este astăzi ferma d-lui Dimitri Pironkov, pe șoseaua Oltenița-București. Aici se află o necropolă și o siliște medievală din secolele XVI- XVII atestate arheologic, o veche vatră a Olteniței.

Conform statisticii folosite de istorici, în secolul al XVI-lea numărul gospodăriilor dintr-un sat din era în medie de 20 de gospodării, iar fiecare gospodărie





UNIUNEA EUROPEANĂ
FONDUL EUROPEAN PENTRU DEZVOLTARE REGIONALĂ
INVESTIM ÎN VIITORUL TĂU!



GUVERNUL ROMÂNIEI



avea în medie 5 suflete. Deci în secolul al XVI-lea, când Oltenița a fost atestată documentar avea 20 de locuințe și 100 de locuitori. În acea perioadă locuința de bază era bordeiul cu o singură încăpere și foarte rar cu două încăperi. Locuința-bordei era mai mult de jumătate săpată în pământ, cu acoperișul în două ape, învelită cu paie, stuf, sau lipit cu lut. Intrarea într-o astfel de locuință se făcea printr-un gârlici.

În secolul al XVII-lea populația rurală crește la 30 de familii într-un sat, deci putem considera că satul Oltenița avea 150 de locuitori. În secolul al XVIII-lea populația satelor se dublează.

Pentru secolul al XIX-lea avem date concrete privind numărul gospodăriilor și implicit al locuitorilor. Din cinci în cinci ani se făceau catagrafii, adică recensământul birnicilor. Dintr-un astfel de recensământ făcut în anul 1820 aflăm că în Oltenița la acea dată erau în total 27 de gospodării birnice, adică circa 135 de locuitori, la care trebuie să adăugăm numărul celor scutiți de bir, care reprezentau cel puțin încă atâtea gospodării. În acea perioadă moșia Oltenița se afla în stăpânirea la trei proprietari: stolnicului Greceanu, slugerului Iamandache și Teodosie Varana.

Din harta rusă tipărită în anul 1835 aflăm că în satul Oltenița la acea dată erau 82 case, deci aproximativ 425 locuitori, localitatea fiind clasată în rândul târgurilor sau orașelor, care avea și stație de poștă.

În anul 1852, cu un an înainte de înființarea orașului, inginerul hotarnic Scarlat Popovici a întocmit planul viitorului oraș Oltenița. Conform acestui plan orașul a avut inițial 11 străzi din care 7 erau orientate pe direcția nord-sud, iar 4 străzi erau orientate pe direcția est-vest. Lățimea străzilor din centru era de 18 m, iar lățimea străzilor periferice era

de 16 m. În plan a fost prevăzută construirea a trei piețe, dar nu s-a realizat decât una. Numărul total al locuirilor de casă era de 648, cu câte 800 mp fiecare loc de casă.

Din Marele Dicționar al României tipărit în anul 1900 aflăm că vatra orașului Oltenița era de 100 de ha, iar planul orașului avea formă de patrulater, cu 12 străzi





UNIUNEA EUROPEANĂ
FONDUL EUROPEAN PENTRU DEZVOLTARE REGIONALĂ
INVESTIM ÎN VIITORUL TĂU!



GUVERNUL ROMÂNIEI



în lung și patru străzi în curmeziș. Orașul era apărat de inundații cu diguri de pământ. Deasemeni este semnalat un vechi prival al râului Argeș, care pornea din dreptul terasei superioare, „De sub vii”, trecea prin oraș și mergea până la Dunăre. În oraș erau 2 biserici (Sf. Nicolae și Sf. Paraschiva), 2 școli primare de băieți, o școală de fete, un spital cu 18 paturi, o farmacie și două hoteluri. Anual se organiza Târgul Moșilor.

Aici era reședința subprefecturii Plășii Oltenița, a judecătoriei de ocol și a medicului plășii. Orașul era legat de București prin șosele bune și bine întreținute. Oltenița era în același timp singurul port al județului Ilfov la Dunăre.

Elemente ale cadrului natural. Relieful

Municipiul Oltenița este situat în partea de sud a României, pe malul stâng al Dunării și al râului Argeș, în zona de confluența a acestora. Din punct de vedere geomorfologic, Municipiul Oltenița s-a dezvoltat la extremitatea de sud-est a Câmpiei Române, în lunca Dunării.

Câmpia Română este o câmpie din sud-estul Europei, pe cursul inferior al Dunării, cea mai mare parte a ei (cca 80%) situându-se pe teritoriul României.

Municipiul Oltenița se află pe sectoarele Câmpia Bărăganului și Lunca Dunării:

Câmpia Bărăganului (amplasată la sud de râul Călmățui)

- ▣ Bărăganul Călmățuiului
- ▣ Bărăganul Ialomiței
- ▣ Câmpia Călnăului
- ▣ Câmpia Mostiștei - Câmpie tabulară: are aspectul unor câmpuri netede.

Sectorul Bărăganului:

-apar câmpii tabulare (Bărăganul Călmățuiului și Bărăganul Ialomiței);- Câmpia Brăilei ;

-predominș relieful de dune de-a lungul Ialomiței și Călmățuiului dar și în Câmpia Hagienilor;





UNIUNEA EUROPEANĂ
FONDUL EUROPEAN PENTRU DEZVOLTARE REGIONALĂ
INVESTIM ÎN VIITORUL TĂU!



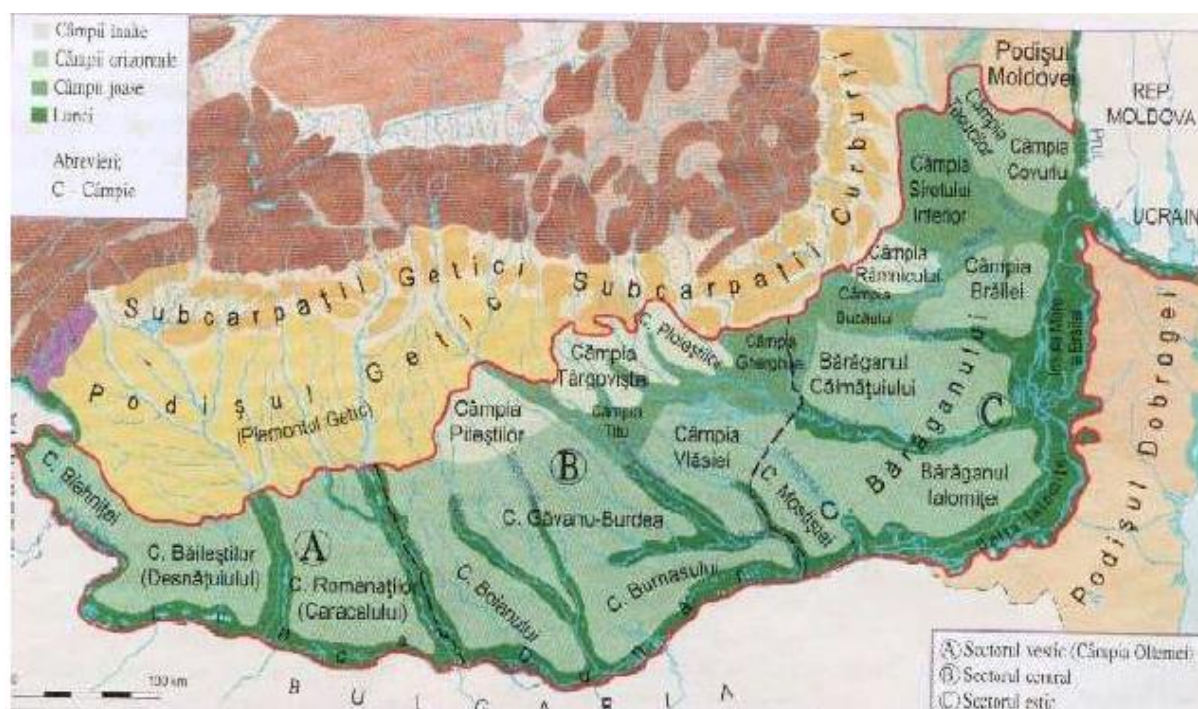
GUVERNUL ROMÂNIEI



-în partea de N apar câmpii subsidente (Câmpia Buzăului) și piemontane (Câmpia Râmnicului).

Lunca Dunării este o formă de relief, respectiv albia majoră a fluviului Dunărea.

- Sectorul Lunca Dunării:
- se întinde de la Porțile de Fier până la Călărași
- este sectorul de câmpie al Dunării având o luncă din ce în ce mai largă (10 km) în partea românească
- înspre bulgari țărmul este înalt
- adâncimea apelor permite navigația navelor cu pescaj de până la 2m.
- lunca în era comunistă a fost desecată și îndiguită pentru a fi redată agriculturii.



Relieful local este specific de câmpie (câmpie aluvială de luncă, inundabilă - de tip Balta Ialomiței), cu ușoară înclinare generală de la nord vest către sud-est, reprezentat de interfluvii netede (câmpuri), întrerupte de mici depresiuni (crovuri) sau văi înguste (mostiste).

Teritoriul orașului se încadrează între altitudinile de 14 - 35 m, altitudini specifice zonei de luncă (pe care se dezvoltă mare parte a teritoriului orașului) și unei zone





UNIUNEA EUROPEANĂ
FONDUL EUROPEAN PENTRU DEZVOLTARE REGIONALĂ
INVESTIM ÎN VIITORUL TĂU!



GUVERNUL ROMÂNIEI



înguste de terasa a Argeşului (zona de nord a oraşului, unde se înregistrează altitudinea maximă).

Considerații climatice

Localizarea geografica, in partea de sud a tarii, impreuna cu relieful de lunca constituie unul din factorii importanti care vor trasa nota caracteristica a climatului acestui teritoriu. Particularitatile climatice si topoclimatice ale Dunarii in acest sector se inscriu pe fondul climatului temperat de tranzitie in care penduleaza influente de ariditate din partea estica a teritoriului de studiu.

Acest climat se caracterizeaza prin veri foarte calde, cu precipitatii reduse, uneori sub forma de averse, ierni foarte geroase, adesea cu viscole puternice si perioade de incalzire frecvente ce duc la discontinuitati in distributia temporara si teritoriala a stratului de zapada.

Cercetarile valorilor cantitative si calitative a elementelor climatice si reliefarea particularitatilor specifice climei se bazeaza pe datele rezultate din observatiile efectuate

la Statia meteorologica Oltenita.

Asezarea geografica a Municipiului Oltenita explica unele aspecte legate de circulatia atmosferica. Aici se interfereaza masele de aer continentale din est si nord-est, predominante iarna care aduc aer rece, uscat si geruri insotite de viscole, cu cele din vest si sud-vest predominante vara, uneori umede alteori uscate si secetoase.

Teritoriul municipiului Oltenița este situat într-o zonă cu climat continental, de câmpie, caracterizat prin următoarele valori (dupa Monografia geografica a Romaniei):

□ Regimul temperaturilor :

- temperatura medie anuală: +11,350 C
- temperatura maximă absolută: +41,40 C
- temperatura minimă absolută: -30,00 C





UNIUNEA EUROPEANĂ
FONDUL EUROPEAN PENTRU DEZVOLTARE REGIONALĂ
INVESTIM ÎN VIITORUL TĂU!



GUVERNUL ROMÂNIEI



- temperatura medie în luna ianuarie -1,950 C

- temperatura medie în luna iulie: +23,0C

▣ Adâncimea maximă de îngheț: 0,70 - 0,80 m

▣ Regimul precipitațiilor:

Cantitatea de precipitații medii multianuale, măsurate într-o perioadă de 10 ani, este de cca. 500 mm, cu maxime în luna iulie (71,9 mm) și minime în luna martie (29,2 mm).

▣ Încărcări date de vânt:

- presiunea de referință a vântului, mediata pe 10 min. la 10 m și 50 ani interval mediu de recurență : 0,5 kPa

▣ Regimul vânturilor:

- vânturile dominante bat din direcțiile V(16,4%) și SV (12,4%)

- viteza medie a vânturilor: 23,6 m/sec

- calmul atmosferic înregistrează valoarea de 12,9 %

În concluzie principala trasatură caracteristică climatică, care definește sectorul studiat, respectiv Municipiul Oltenita, este dată de particularitatea climatului temperat continental de tranziție, cu o dinamică mai moderată a atmosferei, beneficiind de o briză

permanentă, iar apropierea de Lunca Argesului și a Dunării, favorizează producerea de rouă în timpul zilelor calde de vară.

Probleme de mediu

Poluarea aerului

Calitatea aerului din zonă este influențată de următoarele aspecte:

- poluarea atmosferică generată de emisiile de poluanți produși de sursele staționare ale zonelor industriale existente (emisiile din zonele industriale);
- poluarea atmosferică datorată traficului rutier ;
- poluarea aerului datorată lipsei spațiilor verzi amenajate (perdele verzi, zone verzi de aliniament, spații verzi amenajate).





UNIUNEA EUROPEANĂ
FONDUL EUROPEAN PENTRU DEZVOLTARE REGIONALĂ
INVESTIM ÎN VIITORUL TĂU!



GUVERNUL ROMÂNIEI



Poluarea apei

Factorul de mediu apă este influențat negativ de:

- depozitare necontrolată pe sol a deșeurilor menajere;
- depozitare necontrolată a deșeurilor pe malurile cursurilor de apă;
- degradarea calității apelor de suprafață datorită deversărilor de ape uzate menajere.

Poluarea solului

- utilizarea unor practici agricole necorespunzătoare pot să contribuie la degradarea solurilor (utilizarea îngrășamintelor chimice sau ierbicide, însă au un efect local și de scurtă durată).
- depozitare necontrolată pe sol a deșeurilor menajere;

Hidrologie

Principala problema a zonei o reprezintă riscul de inundabilitate la debite crescute atât pe Dunare, cât și pe cursul inferior al râului Argeș. În județul Călărași debitul mediu al Dunării este de cca. 6500 mc/sec, în timp ce debitul mediu al Argeșului este de 50 mc/sec (măsurat la P.h. Budești).

În prezent Dunărea a fost indiguită, iar cursul râului Argeș canalizat. Există deci construcții hidrotehnice cu rol de apărare, grupate în 2 incinte în zona Olteniței :

1. Incinta Greaca - Argeș - Chirnogi, situată între km. fluviali 430 - 452, reprezentată prin cca. 20 km de diguri, ce apără o suprafață de 13134 ha.
2. Incinta Oltenița - Surlari - Dorobanțu este reprezentată prin diguri de 42,5 km lungime (31,15 km la Dunare și 9,1 km la Canalul Mostistea), ce apără o suprafață de 12725 ha.

Se pot produce inundații în cazul creșterii considerabile a debitelor pe Argeș și Dunare, datorită precipitațiilor abundente ce cad în perioada de iarnă și începutul primăverii și apelor colectate din afluenții Argeșului din amonte de oraș. Inundații





UNIUNEA EUROPEANĂ
FONDUL EUROPEAN PENTRU DEZVOLTARE REGIONALĂ
INVESTIM ÎN VIITORUL TĂU!



GUVERNUL ROMÂNIEI



se pot produce și datorită blocajelor produse de îngheț (ce influențează scurgerea în albie) și apoi datorită dezghețului.

Perioadele de viitură cuprind în general lunile februarie - mai, iunie - iulie și octombrie - noiembrie. Măsurătorile arată debite maxime pe Dunare în lunile aprilie - mai și noiembrie - decembrie și pe râul Argeș (și Dambovița) în lunile de primăvară. Freaticul este situat la adâncimi ce variază între 3,50 - 5,50 m adâncime în zona de luncă și 7,00 - 19,00 m în zona de terasă. Freaticul are însă importante variații de nivel, în legătură strânsă cu cantitatea de precipitații care cade în teren, dar și cu nivelul apei pe râul Argeș și Dunare.

Considerații din punct de vedere al vegetației

Analizând datele de până acum, așezarea Municipiului Oltenița în Lunca Dunării și a Argesului, la confluența celor două văi, închisă între înălțimile Campiei Române la nord (45 m) și dealurile Turtucaiei la sud, climatul temperat continental, înconjurat de păduri, ce duc la îndulcirea climei, dau o flora tipică.

Din punct de vedere biogeografic, municipiul Oltenița se află în regiunea continentală și în regiunea ecologică a pădurilor de amestec balcanice.

Având în vedere scara spațială de abordare a acestui tip de studiu recomandată de ecologia sistemică în raport cu tipologia stabilită de Nomenclatorul Unităților Statistice Teritoriale (NUTS), cadrul natural poate fi descris prin analiza complexelor de ecosisteme regionale, pe baza datelor de acoperire și utilizare a terenurilor din cadrul programului CORINE (Informații de Mediu Coordonate pentru Europa) la nivelul al treilea al clasificării (Petrișor, 2007).

Cele mai importante tipuri de ecosisteme sunt agroecosistemele (89% din suprafața totală), în particular terenurile agricole neirigabile (75% din suprafața totală) și zonele construite (țesutul urban discontinuu și zonele construite (8% din suprafața totală).

În prezent plantele din flora spontană și-au restrâns foarte mult arealul, persistând



sub forma unor areale de dimensiuni foarte mici, pe fruntile de terasa necultivate. Relieful Oltenitei este oarecum uniform, de lunca.

□ Biotopul de lunca este tipic zonei studiate, iar in cadrul sau distingem mai multe biotopuri caracteristice cum sunt:

□□Biotopul apelor curgătoare, cuprinde plantele iubitoare de umezeala, cum ar fii: coada calului, podbalul , salcia, rachitele, sageata apelor, plopul alb.

□ Biotopul padurii de lunca, cuprinde arbori de esenta moale, de-a lungul Argesului, si a Dunarii, pe suprafete inguste, numite zavoaeie. Ca vegetatie pioniera ce se instaleaza pe terenuri noi, neacoperite de vegetatie, care poate merge de la simple aglomerari de plante pana la structura obisnuita de padure, cu straturi multiple bine individualizate. Zavoaiile din Lunca Dunarii sunt formate din urmatoarele specii arborecente: salcia -, salcia plesnitoare, plopul negru, plopul alb.

□ Biotopul baltilor si suprafetelor lacustre, cuprinde specii hidrofile cum ar fi: matasea broastei, lintita, otratelul de balta, piciorul cocosului de balta , broscarita, papura, stuful, stanjeneii galbeni, sageata apelor, izma broastei, trestie.

□ Biotopul grindurilor, cu mai putina umezeala, putin raspandite, cu plante ierbacee mici: trifoi, firuta de faneata, mohor, cosorul.

Lunca, fiind o zona cu soluri manoase , cu apa din abundenta, fie din apele curgatoare fie din panza freatica, ce este foarte aproape de suprafata solului, este un loc foarte prielnic culturilor agricole, ce sunt raspandite si foarte variate in aceasta zona.

Dintre plantele ce se cultiva aici amintim: plantele cerealiere (grau, porumb, ovaz, orz, secara), leguminoasele (rosii, varza, castraveti, cartofi, ceapa, mazare, fasole, etc.), plantele tehnice (rapita si ricinul), zarzavaturile (patrunjel, marar, leustean), vita de vie, livezile (pruni, caisi, meri, ciresi si visini), dar totusi acestea se cultiva pe suprafete restranse.

Valorificarea in ritm sustinut a vegetatiei si a terenurilor au impus mutatii importante, atat asupra vegetatiei si a faunei cu consecinte de ordin climatic,



UNIUNEA EUROPEANĂ
FONDUL EUROPEAN PENTRU DEZVOLTARE REGIONALĂ
INVESTIM ÎN VIITORUL TĂU!



GUVERNUL ROMÂNIEI



hidrologic, pedologic si geomorfologic. Efectele se vad in teren: prabusiri, siroiri si alunecari.

Fauna

Exista o stransa legatura intre fauna si mediul de viata. Din acest punct de vedere, distingem in zona studiata, un mediu de viata terestru si un mediu de viata acvatic. Deasemenea o legatura stransa, exista intre fauna si relief, clima, ape, iar din acest punct de vedere distingem o fauna tipica regiunii est-Europene.

In functie de biotopurile amintite in capitolul anterior, distingem urmatoarele biocenoze: biocenoza de lunca si acvatica, biocenoza de camp si biocenoza padurilor.

Spre deosebire de biotopurile floristice, a caror existenta depinde de o serie de conditii climatice, antropice, iar raspandirea lor este limitata, elementele faunistice se pot deplasa dintr-un loc in altul, in cautarea hranei.

Un numar mare de indivizi traiesc pe malul Argesului si al Dunarii, specii care se hranesc fie din apa, fie de pe mal, alcatuind cea mai reprezentativa biocenoza, cea de lunca. Biocenoza de lunca se intalneste pe un spatiu relativ restrans, in care se concentreaza un mozaic faunistic, dar in special avifauna.

Avifauna este formata, aici din numeroase specii cum ar fii: rata salbatica mare, rata cu ciuf, gasca de vara, lisita, pescarusul, gainusa de balta, garlita. Pe langa avifauna mai gasim unele specii de: animale de apa cum sunt: nurca, vidra si bizamii, specii de reptile si amfibieni ce populeaza zonele limitrofe baltilor si lacurilor: broasca testoasa de balta, sarpele de apa, broasca de lac si buhoiul de balta. Tot in cadrul biocenozei acvatice o importanta deosebita o reprezinta ihtiofauna formata din numeroase specii cum ar fii: crapul, platina, caracuda, somn, sabitei, salau, stiuca, iar dintre pestii migratorii doar cega si morunul sunt intalniti in zona in ultima perioada.

Reptilele sunt reprezentate aici prin specii de serpi si soparla de camp. Insectele sunt bine reprezentate in aceasta zona, aici intalnim numeroase exemplare, cum ar





UNIUNEA EUROPEANĂ
FONDUL EUROPEAN PENTRU DEZVOLTARE REGIONALĂ
INVESTIM ÎN VIITORUL TĂU!



GUVERNUL ROMÂNIEI



fii: greierul, lacusta, carabusul cerealelor si unele s-au inmultit foarte mult, din cauza conditiilor climatice din zona, tantarii si mustele. Pasarile reprezentative pentru aceasta zona sunt potarnichea, prepelita, ciocarlia de camp.

Daca numarul speciilor ce alcatuiau flora si fauna acestor locuri a scazut de la an la an, daca unele au disparut si altele s-au inmultit, de-a lungul timpului este in functie numai de activitatea umana. Dezvoltarea continua a orasului, extinderea lui in teritoriu, prin amplasarea in afara perimetrului orasului a unor obiective industriale, toate au participat la modificarea florei si faunei spontane. Pe langa acestea mai sunt si alte cauze cum ar fii: nevoile tot mai mari de terenuri agricole, pescuitul si vanatul in exces (braconajul), ce au dus la disparitia unor specii floristice si faunistice.

Date socio-demografice si sociale

Conform recensământului efectuat în 2011, populația municipiului Oltenița se ridică la 24.822 de locuitori, în scădere față de recensământul anterior din 2002, când se înregistraseră 27.213 locuitori.^[1] Majoritatea locuitorilor sunt români (84,7%), cu o minoritate de romi (5,63%). Pentru 9,18% din populație, apartenența etnică nu este cunoscută.^[2] Din punct de vedere confesional, majoritatea locuitorilor sunt ortodocși (89,76%). Pentru 9,2% din populație, nu este cunoscută apartenența confesională

Din totalul de 24.822 locuitori 14051 sunt femei iar 10771 sunt bărbați. Populația cu domiciliul în localitate la 1 iulie 2018 era de 23.482 locuitori.

După cum se observă populația totală a zonei urmează un trend descrescător. Această scădere corelată cu fenomenul de îmbătrânire demografică susține necesitatea luării unor măsuri care să impulsioneze creșterea natalității precum: facilități privind locuirea acordate tinerelor familii, facilități de ordin economico-financiar acordate tinerelor familii, stimularea încadrării în muncă a tinerilor, creșterea cantitativă și calitativă a serviciilor oferite familiilor tinere, măsuri care să le permită dezvoltarea unei vieți de familie armonioase, facilități economice





UNIUNEA EUROPEANĂ
FONDUL EUROPEAN PENTRU DEZVOLTARE REGIONALĂ
INVESTIM ÎN VIITORUL TĂU!



GUVERNUL ROMÂNIEI



oferite pentru asociații familiale și profesii liberale.

SITUATIA POPULATIEI PE GRUPE DE VARSTA IN MUNICIPIUL OLTENITA,
JUDETUL
CALARASI



■

GRUPE DE VARSTA

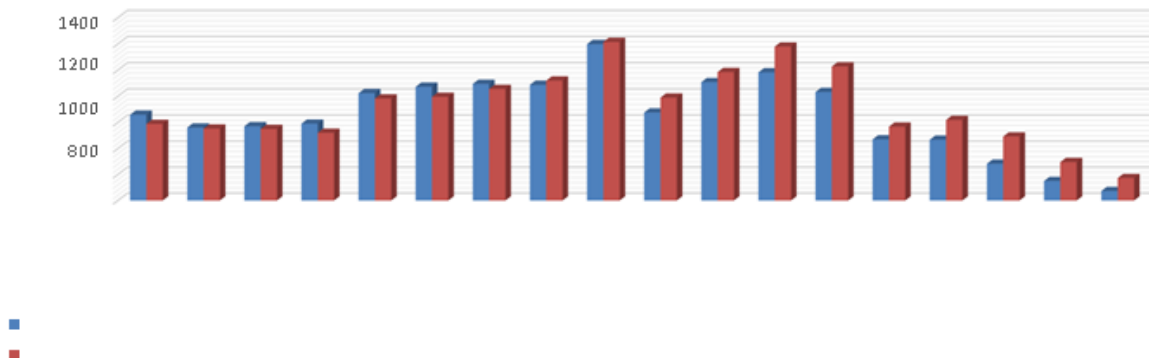
Densitatea populației

	0 an	an	an	an	an	an	an	an	an	an	an	an	an	an	an	an	an	si
	i	i	i	i	i	i	i	i	i	i	i	i	i	i	i	i	i	pe
																		st
																		e
	Su	5 -	10	15	20	25	30	35	40	45	50	55	60	65	70	75	80	85
	b	9	-	-	-	-	-	-	-	-	-	-	-	-	-	-	-	a
	5		14	19	24	29	34	39	44	49	54	59	64	69	74	79	84	ni
Ser	12	111	112	11	16	16	17	18	24	14	18	21	18	10	10	77	44	24
ie1	48	4	1	12	07	69	51	08	15	66	93	63	61	39	87	6	6	6





SITUAȚIA POPULAȚIEI PE SEXE ÎN MUNICIPIUL OLTEȚITA, JUDEȚUL



Densitatea populației în teritoriul administrativ al municipiului Oltenița este de 260,17 loc/Km² (calculată pe baza suprafeței de 10348 ha) densitate superioară mediei pe țară.

Numărul populației (P) este modificat în permanență datorită nașterilor (N) și deceselor (M), în așa fel încât $P_{t+1} = P_t + (N - M)$. Convențional, mișcarea naturală nu cuprinde numai nașterile și decesele; sunt incluse de asemenea căsătoriile și divorțurile, dată fiind incidența acestora asupra nașterilor și familiei. Pentru descrierea și analiza mișcării naturale sînt indispensabile noțiunile de evenimente (demografice): naștere, deces, căsătorie și divorț. Suma acestor evenimente pe o perioadă de timp (de obicei un an) reprezintă fluxurile de evenimente. Ele pot fi evenimente unice, nerepetabile (decesul) și repetabile (căsătoria, nașterea, divorțul). Atunci cînd masele de evenimente sunt analizate în raport cu populația, ele devin fenomene demografice (mortalitate, natalitate, fertilitate, nupțialitate, divorțialitate).



UNIUNEA EUROPEANĂ
FONDUL EUROPEAN PENTRU DEZVOLTARE REGIONALĂ
INVESTIM ÎN VIITORUL TĂU!



GUVERNUL ROMÂNIEI



Infrastructura de transport

Municipiul Oltenița, centrul urban polarizator al zonei periurbane, prezintă trei categorii principale de circulație - rutieră, feroviară și fluvială, cu un trafic moderat având în vedere poziția sa la limita de sud a țării. Situarea municipiului pe fluviul Dunărea a generat dezvoltarea unor activități portuare, construcții navale și a unor activități prelucratoare.

Prin prezența sa tangentă la frontiera de stat cu Bulgaria, conferă municipiului statutul de localitate de frontieră. Oltenița și-a dobândit importanța prin situarea lângă Dunăre fiind astfel un important port fluvial și prin faptul că este situat la granița cu Bulgaria fiind un punct de trecere a frontierei. De asemenea la santierul naval din Oltenița s-au construit de-a lungul timpului nave și vaporașe folosite pe scara largă în țară și în străinătate.

Accesul în Municipiul Oltenița se face prin patru porți de intrare:

- dinspre nord pe DN4 din direcția București;
- dinspre est, pe DN31 din direcția Călărași;
- dinspre vest, pe DN41 din direcția Giurgiu;
- dinspre sud, pe fluviul Dunărea

Deschiderea la fluviul Dunărea, distanța relativ mică de capitală și municipiul Giurgiu (o oră), constituie un important element de dezvoltare economică legată de transporturi, construcții, turism, servicii etc.

Rețeaua de drumuri

Circulația rutieră prezintă o tramă stradală ordonată, rectangulară, determinând o formă alungită a localității pe direcția nord-sud și dezvoltată între râul Argeș și traseul căii ferate spre București.

Conform datelor din fișa localității pentru anul 2017 obținută de la I.N.S., lungimea totală a străzilor orașenești este de 57 km, din care modernizate și asfaltate 40 km. Relațiile municipiului cu teritoriul înconjurător, pe căile rutiere majore, sunt asigurate de către





UNIUNEA EUROPEANĂ
FONDUL EUROPEAN PENTRU DEZVOLTARE REGIONALĂ
INVESTIM ÎN VIITORUL TĂU!



GUVERNUL ROMÂNIEI



- DN 4, spre București, cu două benzi de circulație modernizate;
- DN 31, spre Călărași, cu două benzi de circulație modernizate ;
- DN 41 spre Giurgiu, cu două benzi de circulație modernizate inclusiv pod peste râul Argeș;

Cele trei axe majore asigură penetrațiile în municipiu Oltenița a tuturor categoriilor de trafic.

Municipiul Oltenița se află în apropierea coridorului pan-european de transport IX, la aproximativ 75km (1 oră) de acesta. Coridorul asigură infrastructura Europei pe relația Nord-Sud, pornind de la Marea Baltică (Lituania) și Golful Finic Skt Petersburg, în direcția Moscova - Kiev - Chișinău - România - Ruse - Stara Zagora - Svilengrad - Alexandropol.

La nivel periurban2 principalele surse generatoare de trafic sunt intersecțiile celor trei drumuri naționale DN4, DN41 și DN31. Aceste intersecții, DN4 cu DN31 și DN4 cu DN41 sunt situate în urbanul municipiului și reprezintă noduri rutier importante ce aduc un trafic de tranzit important ca valori pe rețeaua principală de căi de comunicații.

Rețeaua feroviară

Circulația feroviară reprezintă legătura directă a municipiului cu rețeaua națională, prin intermediul stației București. Linia ferată simplă, situată la limita de est a municipiului asigură legătura București - Oltenița prin stație terminus (stția cf Oltenita Oras). Stația de călători împreună cu stația tehnică ocupă o poziție ușor accesibilă călătorilor.

Calea ferată simplă Oltenița - București asigură transportul de călători (inclusiv navetiști) și de mărfuri prin intermediul stației feroviare, amplasată favorabil în cadul municipiului. Traseul liniei cf Bucuresti - Oltenita strabate teritoriul municipiului Oltenita de la km cf 69+228 pana la km 81+440. Noul administrator al căii ferate pe sectorul Oltenița este SC. Transferoviar Grup SA. Cluj-Napoca. Actual circulă pe acest sector 2 perechi de trenuri (4 trenuri), număr insuficient pentru a





UNIUNEA EUROPEANĂ
FONDUL EUROPEAN PENTRU DEZVOLTARE REGIONALĂ
INVESTIM ÎN VIITORUL TĂU!



GUVERNUL ROMÂNIEI



asigura transportul eficient al celor cca. 3500 de navetiști din Municipiul Oltenița. Sunt astfel necesare lucrări de îmbunătățire a infrastructurii care să permită creșterea vitezei de rulare și scurtarea timpului de parcurgere a distanței Oltenița - București.

Ca racord din stația tehnică sunt asigurate legăturile feroviare la unitățile de depozitare, la zona industrială sud și la port. Traseul căii ferate curente cât și traseul racordurilor industriale intersectează artere rutiere importante. Ca racord din stația feroviară este asigurată legătura cu portul și unitățile industriale din sud.

Portul Oltenița

O altă sursă generatoare de trafic o reprezintă portul la fluviul Dunărea. Până de curând activitățile desfășurate în port au generat relații economice între municipiul Oltenița și celelalte localități învecinate și nu numai, generând o circulație intensă de servicii, mărfuri și forță de muncă, circulație ce s-a manifestat printr-un trafic ridicat pe drumul de legătură Șoseaua Portului cu municipiul Oltenița și cu celelalte localități din zona prin intermediul DN4, DN41, DN31 dar și pe calea ferată. În prezent activitatea desfășurată din portul Oltenița s-a diminuat semnificativ. Acest lucru se manifestă direct în circulația auto prin micșorarea traficului auto în special al traficului greu.

Portul Oltenița este situat la Km fl. 430 - pe malul stâng al Dunării, județul Călărași. Operatori principali sunt SCAEP Giurgiu Port și SC TTS SA București. Mărfurile operate de aceste societăți sunt: cereale, produse balastiera, produse de cariera. Portul este de tip fluvial, permițând acostarea barjelor de până la max 2000 t, accesul pe apă fiind asigurat direct din senalul navigabil al Dunării. Echipamentele existente în port sunt proprietatea operatorilor economici care desfășoară activități specifice, iar rampele agabaritice sunt proprietatea privată a CN APDF Giurgiu.

Între km fl. 428 și 430+800, infrastructura portuară și terenul portuar în suprafață de 88.577,25 mp, este proprietatea statului român, administrată de





UNIUNEA EUROPEANĂ
FONDUL EUROPEAN PENTRU DEZVOLTARE REGIONALĂ
INVESTIM ÎN VIITORUL TĂU!



GUVERNUL ROMÂNIEI



Ministerul Transporturilor si aflată în concesiunea CN APDF SA Giurgiu. Adâncimea de acostare este de 3.00 m.

Portul este alcătuit din următoarele fronturi de acostare, dispuse din amonte spre aval:

- ▣ 4 rampe de acostare pentru transportul pieselor agabaritice;
- ▣ 200 ml front neoperativ -cheu pereat;
- ▣ 300 ml cheu pereat pentru încărcări/descărcări mărfuri.

Echipamente de operare constau în 3 macarale portic de cheu de 5tf x 32 m, având o capacitate de trafic de 525 mii t/an.

Căi de comunicații:

- acces rutier racordat la rețeaua stradală a orașului și în continuare legături la DN 4, DN 31si DN 41;
- legături feroviare asigurate prin racordarea la gara orașului.

Traficul din portul Oltenița a urmărit tentințele generale la nivelul țării și a cunoscut un pronunțat regres după 1990, și datorită embargoului impus Iugoslaviei și implicit, afectării circulației pe Dunăre în sectorul de granița cu aceasta țară¹.

Principală arteră de navigație europeană, Dunărea (TEN-T 18), asigură și facilitează prin intermediul porturilor fluviale Oltenița și Călărași schimburile comerciale cu țările europene riverane.

Zona portului comercial Oltenița, cea mai reprezentativă zonă pentru dezvoltarea turismului local este amplasată pe malul Dunării, la circa 1,5 km de oraș, unde se afla amplasate cele două pontoane plutitoare de ancorare a navelor de pasageri. Se întinde pe o distanță de circa 500 m și are o lățime de circa 60 m. Zona deține numeroase atu-uri, printre care faptul că se află pe un promontoriu care oferă o imagine panoramică a cursului Dunării, pe o distanță de peste 5 km, este situată vis-a-vis de orașul bulgăresc Tutrakan, are ancorate în prezent două pontoane

¹ Sursa datelor: <http://www.apdf.ro/Oltenița.html>



UNIUNEA EUROPEANĂ
FONDUL EUROPEAN PENTRU DEZVOLTARE REGIONALĂ
INVESTIM ÎN VIITORUL TĂU!



GUVERNUL ROMÂNIEI



pentru acostarea navelor de pasageri sau de croazieră, are drum modernizat de acces din oraș, precum și utilități, apa, energie electrică, canalizare iar terenul permite realizarea unor construcții turistice și de agrement.

Transport intern

Circulația auto majoră se desfășoară pe două axe. Axa nord-sud pe DN4, Bdul. 1 Decembrie, Bdul. Tineretului, Șos. Portului și axa vest-est pe DN41 și DN31. De asemenea mai există și categoriile de drumuri naționale complementare, DN41A, care face legătura dintre DN41 și DN31A, DN31A care face legătura, în partea de est a municipiului, între DN31 și DN4 - Șoseaua Portului, fiind în prelungirea DN Trafic Greu, sau strada Viilor, care face legătura dintre DN31 și DN4 - în partea de nord a localității.

Rețeaua de străzi principale este atipică pentru un oraș de câmpie cum este Oltenița. Dacă în periurban principalele căi de acces în oraș au o dispunere radială, în oraș rețeaua majoră în marea ei parte (aprox. 70%) are o dispunere asemănătoare cu orașele de deal și de munte cu o dispunere lineară orientată sud-nord.

Rețeaua de transport în comun în Oltenița satisface într-o bună măsură nevoia de mobilitate a localnicilor în interiorul municipiului (ținând cont de dimensiunile reduse ale orașului) dar și cu localitățile învecinate. Transportul se efectuează în regim de maxi-taxi cu autovehicule de mică capacitate (microbuze) iar operatorii sunt privați.

În Oltenița există amenajate două autogări în zona gării cu acces din Bdul. 1 Decembrie.

Infrastructura de alimentare cu apă, canalizare, epurare

Sursele de apă, rețelele de alimentare cu apă, rețelele de canalizare și stația de epurare ale Municipiului Oltenița sunt reglementate prin autorizația de gospodărire a apelor nr. 118/27.08.2012, și sunt în administrația și operarea S.C.





UNIUNEA EUROPEANĂ
FONDUL EUROPEAN PENTRU DEZVOLTARE REGIONALĂ
INVESTIM ÎN VIITORUL TĂU!



GUVERNUL ROMÂNIEI



ECOQUA S.A. Călărași.

Alimentare cu apă în vederea potabilității

Sursa de apă: Captare de suprafață, malul stâng al Dunării - km 434.

Instalații de tratare:

- Stație de preepurare ape uzate.
- Stația de tratare a apei brute
- Instalația de clorinare.

Rețeaua de distribuție a apei potabile: apa potabilă tratată ajunge în cele două rezervoare subterane de unde, prin intermediul unei stații de pompare, apa este trimisă la beneficiar prin rețeaua de distribuție care însumează o lungime de circa 110 km.

Apele uzate de la populație și de la instituțiile publice și apele menajere și tehnologice provenite de la o parte din agenții economici, sunt colectate de o rețea de canalizare în sistemul unitar și trimise prin pompare în stația de epurare ape uzate situată în partea de sud-est a municipiului Oltenita. Stația de pompare ape uzate este echipată cu patru electropompe

Patrimoniu cultural

Pe teritoriul Municipiului Oltenița sunt mai multe categorii de monumente istorice și este necesar să fie apărute și păstrate nealterate pentru viitor, numărul lor total este de 24 din care 8 sunt monumente de arhitectură situate în perimetrul orașului, 3 sunt monumente memoriale, iar 13 sunt situri arheologice toate situate în extravilan.

a. Monumente de arhitectura

1. Biserica Sf Nicolae
2. Cladirea Muzeului Civilizatiei Gumelnita Otenita
3. Casa Barbulescu
4. Turnul de Apa
5. Moara Dunărea





UNIUNEA EUROPEANĂ
FONDUL EUROPEAN PENTRU DEZVOLTARE REGIONALĂ
INVESTIM ÎN VIITORUL TĂU!



GUVERNUL ROMÂNIEI



6. Casa Fudulu

7. Casa Creatiei

8. Hotel Vornicu(Victoria)

Atât Biserica Eroilor cât și Biserica Sf. Nicolae din Oltenița Veche au fost construite de către arh. Henrieta Delavrancea Gibory. Aceasta este creatoare de școală în arhitectură și a construit cartierul de vile de la Balcic.

b. Monumente memoriale

1. Crucea din tinda Bisericii Sf.Nicolae Oltenița

2. Monumentul soldatilor Rusi

3. Monumentul Eroilor din Primul R.M.

c. Situri arheologice

1. Magura Gumelnita

2. Necropola eneolitica de la Poligon

3. Punctul Coada Lupului

4. Situl arheologic de la Oltenița Renie

Monumente istorice de pe teritoriul MUNICIPIULUI OLTENIȚA trecute în repertoriul arheologic national - situri arheologice

1. Ruinele fostei Carantine de la Oltenița

2. Asezarea Dridu de la Bataluri

3. Asezarea Boian-Gumelnita de la Conacul Calomfirescu

4. Asezarea culturii Tei

5. Necropola eneolitica de vizavi de Gumelnita

6. Asezarea Medievala timpurie de la Putul de Caramida

7. Asezarea Getica de la Oltenița

8. Necropola Medievala de la Ratarie

9. Potcoava

În Municipiul Oltenița au fost identificate 7 obiective cu valoare istorică și arhitecturală care sunt propuse pentru listare în L.M.I. Acestea sunt:

A. Cimitirul eroilor din primul război mondial, înființat în 1920.





UNIUNEA EUROPEANĂ
FONDUL EUROPEAN PENTRU DEZVOLTARE REGIONALĂ
INVESTIM ÎN VIITORUL TĂU!



GUVERNUL ROMÂNIEI



- B. Mormântul eroului necunoscut, construit în 1920, odată cu cimitirul eroilor.
- C. Cinematograful Flacăra, construit în anul 1930 de arh. Ioan Cernescu, pe ruinele fostului ateneu. A fost numit Teatrul Comunal.
- D. Hala oraşului, construită între anii 1934 şi 1937.
- E. Clădirea fostei Vămi, construită între anii 1894 şi 1895.
- F. Biserica Eroilor, construită între anii 1937 şi 1939.
- G. Biserica Sf. Nicolae din Olteniţa Veche, construită între anii 1934 şi 1937.

Potenţialul turistic al zonei

Deşi este o zonă cu un potenţial turistic deosebit, regiunea Dunării nu a beneficiat de o promovare pe măsura calităţilor deţinute cauză care a determinat declin al activităţilor turistice în zonă. O altă problemă importantă cu care se confruntă zona o reprezintă structurile de cazare, insuficiente şi distribuite inegal în teritoriu (predomină în zona litoralului Mării Negre şi în oraşele mari), iar o parte dintre acestea sunt sub standard fiind necesară modernizarea lor.

Infrastructura, respectiv şoselele neadecvate au contribuit la evitarea zonelor de către turişti.

Prin poziţia sa geografică, regiunea deţine un potenţial turistic mare, cu resurse foarte diverse, naturale şi culturale, care fac posibile diferite tipuri de turism: munte, litoral, staţiuni, cultură, ecoturism. În partea de vest a regiunii româneşti, turismul este mai puţin dezvoltat decât în alte zone din cauza densităţii demografice reduse, accesul limitat la infrastructură şi migraţia masivă demografică.

Evoluţia potenţialului economic este influenţată de o serie de factori care pot fi grupaţi în următoarele categorii principale: dezvoltarea agro-turismului, stimularea dezvoltării activităţilor comerciale şi a funcţiunilor financiar - bancare din interiorul municipiului Olteniţa. La nivelul situaţiei actuale potenţialul economic al localităţii este pus în evidenţă de două elemente majore:

1. prezenţa unor resurse naturale în teritoriu;
2. administrativ şi zona înconjurătoare.





UNIUNEA EUROPEANĂ
FONDUL EUROPEAN PENTRU DEZVOLTARE REGIONALĂ
INVESTIM ÎN VIITORUL TĂU!



GUVERNUL ROMÂNIEI



Ca resurse naturale pot fi menționate; resursele turistice care cuprind zona de situri cultura Gumelnița.

În scopul eliminării disfuncționalităților și dezvoltării activităților economice trebuie avute în vedere aspecte precum: atragerea în circuitul economic a resurselor naturale identificate pe teritoriul orașului și susținerea activităților de turism, în special turismul cultural.

Având în vedere că localitatea dispune de un real potențial turistic și de agrement pescareasc, dezvoltarea activităților de agroturism, turism piscicol, ca o soluție economică și ecologică la turismul practicat prin rețeaua hotelieră reprezintă o premisă pentru creșterea economică a orașului. Astfel, este necesar ca autoritățile locale să se implice activ în susținerea turismului pescareasc, având în vedere poziția geografică, amplasarea orașului și istoria și experiența pescarească existentă, printr-o strategie de marketing turistic și să susțină pe localnici pentru îmbunătățirea calității serviciilor oferite turiștilor care preferă această formă de turism.

Un alt obiectiv care nu trebuie neglijat este luarea în considerare a serviciilor care trebuie corelate cu oferta turistică. Pentru ca localitatea să fie atractivă pentru turiști este necesar pe lângă asigurarea unei capacități optime de cazare și oferirea de servicii comerciale să existe activități atractive cu specific - festivaluri (gastronomic cu specific pescareasc, pescuit sportiv, spectacole, concursuri de pescuit sportiv, de împletit setci, etc).

Dezvoltarea serviciilor comerciale trebuie privită ca un factor de susținere activității de turism. Acest obiectiv trebuie atins în special prin crearea de unități economice noi și stimularea dezvoltării celor existente, prin adaptarea la noile nevoi generate de dezvoltarea turismului pescareasc. Este de preferat să se stimuleze inițiativa particulară a investitorilor localnici prin amenajarea propriilor locuințe în vederea cazării turiștilor în gospodăria proprie, cu participarea turiștilor la activități specifice gospodăriei sau la prepararea hranei.

De asemenea, în ideea sporirii potențialului turistic este de așteptat ca nevoile populației și ale turiștilor în ceea ce privesc serviciile bancare să crească. Astfel,





UNIUNEA EUROPEANĂ
FONDUL EUROPEAN PENTRU DEZVOLTARE REGIONALĂ
INVESTIM ÎN VIITORUL TĂU!



GUVERNUL ROMÂNIEI



este de preferat să se sporească numărul agenților economici care oferă servicii bancare.

Câteva dintre prioritățile identificate sunt reabilitarea și promovarea elementelor de patrimoniu turistic, care ar putea duce la o creștere a interesului turistic pentru județele dunărene și valorificarea acestora;

- dezvoltarea infrastructurii turistice la Dunăre și în județele dunărene, în general, pentru a atrage noi „operatori de turism” care să organizeze croaziere pe Dunăre și pentru a convinge operatorii deja existenți să crească numărul de opriri pe cursul românesc al Dunării prin diversificarea ofertei turistice;
- studiu de oportunități și posibilități pentru introducerea de excursii regulate de pasageri pe Dunăre, între porturile dunărene, pentru a permite vizitarea celor mai atractive și mai reprezentative sectoare ale Dunării;
- dezvoltarea de noi forme de tururi tematice - religioase, pescuit, vânătoare, rurale, sporturi nautice, de agrement și relaxare, etc.

Caracteristici socio-economice

Oltenița este a doua localitate urbană a județului Călărași. Ca distanțe față de cele mai importante centre urbane se menționează 60 Km față de municipiul București (spre nord), cca. 60 Km față de municipiul Călărași (spre nord-est) și cca. 70 Km față de municipiul Giurgiu (la vest). Ca vecinătăți teritoriul administrativ al municipiului Oltenița este înconjurat de teritoriile comunelor Spanțov, Ulmeni, Mitreni și Chirnogi - toate în județul Călărași. Datorită poziției sale geografice și beneficiind de un pământ fertil, vegetație bogată, faună diversă și climă temperate, fiind un vad bun de trecere peste Dunare, Oltenița și-a dobândit un important rol economico-social. Localitatea s-a dezvoltat din punct de vedere economico-social, astfel că numărul agenților economici a crescut constant, ajungând ca în prezent numărul acestora să se ridice la aproximativ 1500, din care peste 1000 societăți





UNIUNEA EUROPEANĂ
FONDUL EUROPEAN PENTRU DEZVOLTARE REGIONALĂ
INVESTIM ÎN VIITORUL TĂU!



GUVERNUL ROMÂNIEI



comerciale, o regie autonomă, 6 societăți agricole, multe dintre acestea aparținând întreprinzătorilor particulari.

Rolul traditional al orașului a fost acela de port la Dunăre, la care s-a adăugat în timp și rolul de centru industrial în domenii precum construcții și reparații de motonave, vase fluviale pentru călători, remorchere, șlepuri ș.a., turnătorie, fabrică de mobilă, elemente prefabricate pentru construcții, industrie alimentară și ușoară, etc., aici funcționând până în anul 2006, Șantierul Naval Oltenița.



Coridoare de transport pan europene la nivelul continentului

Activități economice

Activitatea economică a Olteniței era reprezentată de activitatea portuară și șantierul naval, de industria construcțiilor și reparații de nave, vase fluviale pentru călători, remorchere, slepuri s.a. și metalurgie, construcțiilor de mașini și utilaje, materiale de construcții, turnătorie, fabrică de mobilă, elemente prefabricate pentru construcții, industrie alimentară și ușoară, de industria îngreșămintelor





UNIUNEA EUROPEANĂ
FONDUL EUROPEAN PENTRU DEZVOLTARE REGIONALĂ
INVESTIM ÎN VIITORUL TĂU!



GUVERNUL ROMÂNIEI



chimice (nutrețuri concentrate). Alte industrii reprezentate și care se adresează forței de muncă feminine, sunt industria alimentară și cea textilă. Datorită specificului industrial al municipiului în timp s-a ajuns la predominarea populației masculine, situație diferită de structura pe sexe la nivel județean și național.

În ceea ce privește profilul economic al municipiului, acesta este diversificat, activitățile economice reprezentative fiind agricultura și industria.

Resursele umane si piata muncii

În municipiul Oltenita piata muncii cuprinde o serie de activitati economice diversificate astfel incat domeniile de ocupare a fortei de munca sunt:

- ✓ fabricarea de constructii metalice si parti componente alestructurilor metalice
- ✓ fabricarea hartiei si a produselor din hartie
- ✓ fabricarea de masini, utilaje si echipamente n.c.a.
- ✓ fabricarea de articole de lenjerie de corp
- ✓ fabricarea articolelor de imbracaminte
- ✓ fabricarea de usi si ferestre din metal
- ✓ comert cu amanuntul al altor bunuri noi, in magazine specializate
- ✓ activitati ale agentiiilor turistice si a tur-operatorilor; alte servicii de rezervare si asistenta turistica
 - ✓ comert cu amanuntul al ziarelor si articolelor de papetarie, in magazine specializate
- ✓ comert cu ridicata si cu amanuntul, intretinerea si repararea autovehiculelor si a motocicletelor
- ✓ comert cu amanuntul al articolelor de fierarie, al articolelor din sticla si a celor pentru vopsit, in magazine specializate
- ✓ comert cu ridicata al produselor farmaceutice
- ✓ comert cu amanuntul al articolelor si aparatelor electrocasnice, in magazine specializate





UNIUNEA EUROPEANĂ
FONDUL EUROPEAN PENTRU DEZVOLTARE REGIONALĂ
INVESTIM ÎN VIITORUL TĂU!

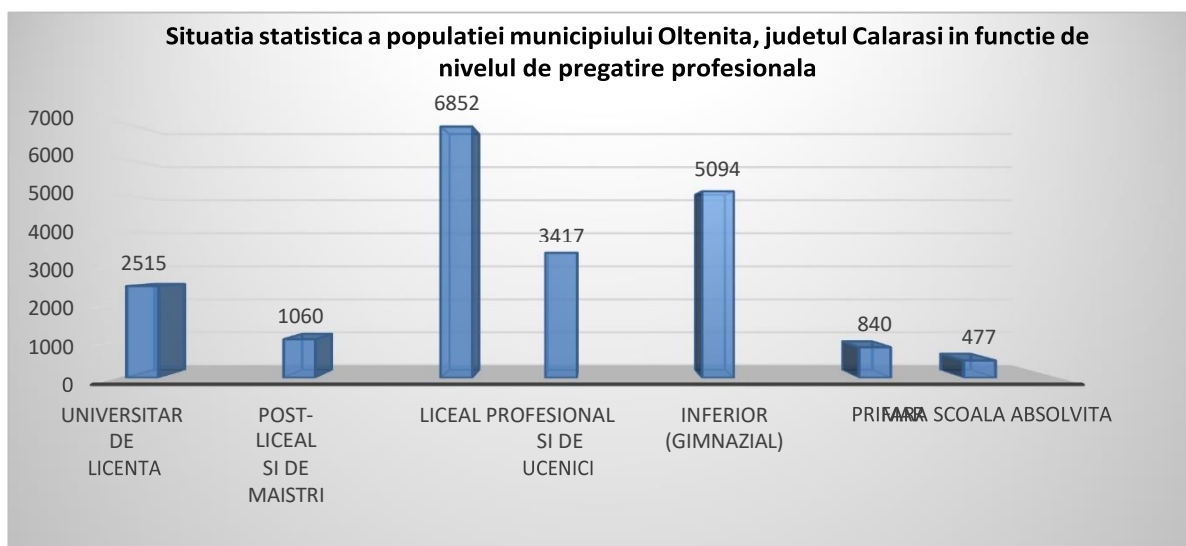


GUVERNUL ROMÂNIEI



- ✓ constructii civile
- ✓ telecomunicatii
- ✓ restaurante
- ✓ agricultura, vanatoare si servicii anexe
- ✓ activitati de difuzare si transmitere de programe media

În ceea ce privește forța de muncă specializată, se constată o scădere a existenței pe plan local a acesteia datorită fenomenului de migrație spre orașele mari, dezvoltate din punct de vedere economic. Astfel, situația populației din punct de vedere al pregătirii profesionale se prezintă astfel:



Activități agricole și zootehnice

Agricultura

Agricultura în municipiul Oltenița se bazează pe o calitate ridicată a solurilor, caracteristică insuficientă însă pentru o agricultură modernă și competitivă.

Pe teritoriul administrativ al orașului Oltenița se găsesc soluri din clasa a II-a de calitate, de mare valoare agricolă, pretabile la numeroase culturi și soluri din clasa





UNIUNEA EUROPEANĂ
FONDUL EUROPEAN PENTRU DEZVOLTARE REGIONALĂ
INVESTIM ÎN VIITORUL TĂU!



GUVERNUL ROMÂNIEI



a III-a cu potențial mai scăzut decât cele din categoria anterioară dar, care ocupă suprafețe mai mici localizate în ariile limitrofe rețelei hidrografice și afectate în mare parte de eroziuni superficiale. Funcția agricolă a municipiului se materializează în producția de origine vegetală, producția animalieră, precum și prelucrarea primară a produselor vegetale și animaliere. Cele mai importante culturi sunt cele de cereale, legume, floarea soarelui și struguri.

Analiza situației existente agricole are ca punct de plecare modul de folosire a terenurilor. Structura fondului funciar în spațiul analizat relevă preponderența terenurilor agricole, iar în cadrul acestora predomină terenurile arabile (96.8% din totalul suprafeței agricole); un procent scăzut îl dețin pășunile (0.79%). Procente nesemnificative în economia localității se înregistrează la vii (0.54 %) și livezi care dețin doar 1 ha, ca urmare în principal a deteriorării și chiar dispariției multor livezi și vii, sau lipsei tradiției în acest sens.

Terenul agricol deține o pondere importantă de 64% din totalul suprafeței municipiului Oltenița. Evoluția în dinamică a teritoriului arabil în perioada 2004-2008 indica o importantă creștere la nivelul anului 2008, precedată de o perioadă de constantă a valorii acestui indicator.

Analizând evoluția suprafețelor cultivate cu principalele culturi pe intervalul 2000-2003 se remarcă tendința de scădere a suprafețelor cultivate în ansamblu dar, și pe anumite culturi cum ar fi porumb și grâu și secară. Suprafețele cultivate cu alte culturi decât cerealele au o dinamică specifică, de exemplu cultura sfecei de zahăr prezintă o revigorare.

Fiecare din suprafețele cultivate cu cartofi și legume sunt sub 100 ha în toți anii analizați.

Silvicultura și piscicultura

Suprafețele de fond forestier de pe teritoriul administrativ al municipiului Oltenița sunt în administrarea Direcției Silvice Călărași, Ocolul Silvic Mitreni. Suprafața totală a fondului forestier, conform hărților amenajistice, ediția 2004 și informațiilor





UNIUNEA EUROPEANĂ
FONDUL EUROPEAN PENTRU DEZVOLTARE REGIONALĂ
INVESTIM ÎN VIITORUL TĂU!



GUVERNUL ROMÂNIEI



furnizate de către Direcția Silvică Călărași, este de 317,44 ha, din care 269,03 ha proprietate de stat și 48,41 ha proprietate privată.

Instituții și servicii publice

Acces la servicii

Serviciile educaționale sunt oferite prin 3 licee, 6 școli gimnaziale și 6 grădinițe. Orașul dispune de o bază sportivă (Navol), spații verzi, locuri de joacă și o infrastructură urbană mediu dezvoltată. Biblioteca Municipală, Muzeul de Arheologie și Sala de spectacole, care beneficiază de lucrări de amenajare, completează infrastructura culturală a orașului.

Procesul de învățământ este susținut încă din perioada prescolară prin existența grădinițelor cu program normal și cu program prelungit:

- ❖ Grădinița cu program prelungit nr. 1
- ❖ Grădinița cu program prelungit nr. 2
- ❖ Grădinița cu program normal nr. 3
- ❖ Grădinița cu program normal nr. 4
- ❖ Grădinița cu program normal nr. 5
- ❖ Grădinița nr.3

prin existența școlilor gimnaziale :

- ❖ Școala Gimnazială nr. 1 Spiru Haret
- ❖ Școala Gimnazială nr. 2 Prof Lucian Pavel
- ❖ Școala Gimnazială Mircea Eliade
- ❖ Școala Gimnazială nr. 5 Alexandru Ghica

studiile medii sunt asigurate prin existența liceelor :

- ❖ Liceul Tehnologic Ion Ghica
- ❖ Liceul Tehnologic Nicolae Balcescu
- ❖ Liceul Teoretic Neagoe Basarab
- ❖ Școala Postliceală F.E.G. Education





UNIUNEA EUROPEANĂ
FONDUL EUROPEAN PENTRU DEZVOLTARE REGIONALĂ
INVESTIM ÎN VIITORUL TĂU!



GUVERNUL ROMÂNIEI



Sanatate si servicii sociale

În municipiul Oltenita serviciile medicale de sanatate a populatiei sunt efectuate în principal în cadrul Spitalului municipal Oltenita care acordă servicii de spitalizare continuă, servicii ambulatorii de specialitate, servicii de spitalizare de zi sau servicii paraclinice în următoarele specialități: anestezie și terapie intensivă, medicină internă, pediatrie, chirurgie generală, obstetrică-ginecologie, medicină de laborator, radiologie - imagistică medicală.

Continuitatea asistenței medicale este asigurată în Spitalul Municipal Oltenita de către medici de specialitate, în una dintre specialitățile: medicină internă, pediatrie, chirurgie generală, obstetrică-ginecologie și prin două linii de gardă, organizate astfel: linie de gardă pentru specialitățile medicale și linie de gardă pentru specialitățile chirurgicale.

Deasemenea în localitate funcționează o serie de cabinete medicale cu profil stomatologie, ginecologie, etc dar și farmacii. Se menționează existența unui serviciu social de asistență socială și a unui serviciu de ambulanță.

Turism

Turismul este un sector cheie al economiei europene. Acest sector cuprinde o varietate mare de produse și destinații și implică mulți actori, atât din sectorul public, cât și din cel privat, cu domenii de competență foarte descentralizate, de cele mai multe ori la nivel regional și local.

Turismul se numără printre cele câteva fenomene ce s-au impus în epoca contemporană, dezvoltarea sa spectaculoasă constituind o trăsătură caracteristică secolelor XX și XXI.

Prin turism se înțelege, în primul rând, ansamblul de activități prin care omul își petrece timpul liber călătorind în altă localitate sau țară pentru a vizita oameni și locuri, monumente și muzee, pentru a-și îmbogăți cunoștințele generale, pentru a se distra și a face sport, pentru odihnă sau tratament etc., iar în al doilea rând industria creată pentru satisfacerea tuturor serviciilor solicitate de turiști la locul de





UNIUNEA EUROPEANĂ
FONDUL EUROPEAN PENTRU DEZVOLTARE REGIONALĂ
INVESTIM ÎN VIITORUL TĂU!



GUVERNUL ROMÂNIEI



destinație, la un înalt nivel calitativ, și în condițiile protecției și conservării resurselor turistice, în special, și a mediului înconjurător, în general.

Deși turismul este determinat cel mai adesea de condițiile externe, dezvoltarea lui depinde de următorii factori care reflectă aspecte interne ale acestui fenomen:

- atractivitatea (naturală și/sau culturală)
 - infrastructura de transport, comunicații, servicii edilitare
 - baza materiala turistică (cazare, aprovizionare cu alimente, servicii)
 - alți factori nu mai puțin importanți ca: publicitatea turistică, personalul turistic, structura organizatorică, atitudini
- Industria turismului din UE generează mai mult de 5% din PIB-ul UE, cu aproximativ 1,8 milioane de întreprinderi care lucrează aproximativ 5,2% din totalul forței de muncă (aproximativ 9,7 milioane de locuri de muncă).

Când sectoarele conexe sunt luate în considerare, contribuția estimată a turismului la crearea PIB este mult mai mare: turismul generează indirect mai mult de 10% din PIB-ul Uniunii Europene și asigurând aproximativ 12% din forța de muncă. Potențialul turistic al municipiului Oltenița se concentrează în special pe cursul fluviului Dunărea, reprezentative pentru turism fiind: oglinda de apă pentru croaziere, plimbări cu șalupa sau concursuri sportive, domeniu pentru pescuit sportiv, zona de plajă, fondul forestier adiacent cursului, pentru odihnă - recreere sau vânătoare sportivă, insula Albina, portul turistic, balta Valea Mare, malul râului Argeș, zona Dunărica, rezervația arheologică Gumelnița (I,II), aflată la marginea orașului, la jumătatea distanței dintre aceasta și balta Valea Mare, Muzeul de arheologie și istorie, Biserica de zid cu hramul "Sfântu Nicolae", ctitorită în anul 1855, Turnul de apă, Biserica de lemn, Parcul central al orașului.

Acest potențial turistic insuficient exploatat se află la mai puțin de 70 km de București și la cca 200 km de municipiul Constanța și litoralul Mării Negre

Conform datelor din Fișa localității obținută de la I.N.S. - Directia Regionala de Statistica Calarași - la data de 01.07.2018 numărul total unităților de cazare este





UNIUNEA EUROPEANĂ
FONDUL EUROPEAN PENTRU DEZVOLTARE REGIONALĂ
INVESTIM ÎN VIITORUL TĂU!



GUVERNUL ROMÂNIEI



6 (din care pensiuni turistice urbane - 1), numărul total al locurilor în unitățile de cazare fiind de 63 de locuri.

Totalul sosirilor în pensiuni turistice urbane este de 412 iar totalul înnopțărilor este de 792.

La nivelul municipiului Oltenița nu se poate vorbi de activitate turistică, diagnostic specific arealului central al Câmpiei Române, chiar dacă apropierea de capitală precum și prezența unor resurse turistice naturale ar constitui suficiente atracții pentru acest tip de activitate.

Datele statistice înregistrează o slabă activitate turistică și spații de cazare ne semnificative pentru o activitate turistică susținută. Resursele turistice identificate în arealul municipiului Oltenița sunt cu precădere cele naturale din care fac parte resursele peisagistice, resursele hidrografice și resursele faunistice.

Din categoria resurselor antropice se pot semna situl arheologic datat eneolit și aparținând culturii Gumelnița.

Infrastructura turistică este reprezentată doar de infrastructura de cazare, municipiul Oltenița neavând alte facilități turistice.

Potențialul turistic al localității se concentrează în special pe cursul fluviului Dunărea, reprezentative pentru turism fiind:

1. oglinda de apă pentru croaziere, plimbări cu șalupa sau concursuri sportive;
2. domeniu pentru pescuit sportiv;
3. zona de plajă;
4. fondul forestier adiacent cursului, pentru odihna - recreere sau vânătoare sportivă;
5. insula Albina - pentru agrement (pescuit, picnic) la care se adaugă zonele din proximitatea orașului, propice activităților de agrement, pescuitului sportiv și sportului, respectiv:
6. portul turistic;
7. balta Valea Mare
8. malul râului Argeș





UNIUNEA EUROPEANĂ
FONDUL EUROPEAN PENTRU DEZVOLTARE REGIONALĂ
INVESTIM ÎN VIITORUL TĂU!



GUVERNUL ROMÂNIEI



Resursele turistice antropice

Resursele turistice antropice sunt concentrate în oraș, respectiv:

1. rezervația arheologică Gumelnița (I, II), aflată la marginea orașului, la jumătatea distanței dintre acesta și balta Valea Mare;
2. Muzeul de arheologie și istorie;
3. Biserica de zid cu hramul “Sfântu Nicolae”, ctitorită în anul 1855;
4. Turnul de apă. Zona portului turistic, cea mai importantă pentru valorificare turistică este amplasată pe malul Dunării, la circa 1,5 km de oraș, unde se afla amplasate cele doua pontoane plutitoare de ancorare a navelor de pasageri. Zona deține numeroase atu-uri, printre care faptul că se află pe un promontoriu care oferă o imagine panoramică a cursului Dunării, pe o distanță de peste 5 km, este situată vis-a-vis de orașul bulgăresc Tutrakan, are ancorate în prezent două pontoane pentru acostarea navelor de pasageri sau de croazieră, are drum modernizat de acces din oraș, precum și utilități, apă, energie electrică, canalizare iar terenul permite realizarea unor construcții turistice și de agrement.

Zona Parc - Argeș este situată în continuarea parcului central al orașului, pe malul râului Argeș. Cuprinde atât o zonă liberă, propice unor amenajări pentru sport și agrement, cât și un lac propice pentru agrement și pescuit.

Avantajele acestei zone constau în suprafața mare de teren (55.000 mp), suprafață lac 20.000 mp, accesul foarte facil din oraș, apropiere de oraș, în continuarea parcului, existența în cadrul zonei a lacului cu potențial pentru amenajări pentru sport, cât și pentru agrement; statutul juridic cert, necesar redus de investiții pentru asigurarea infrastructurii. Parcul s-a extins cu o suprafață de 3,00 ha, proiect care este în curs de finalizare a amenajărilor.

Zona Balta Valea Mare este situată în partea de nord-est a orașului, aceasta fiind formată pe un vechi curs de apă. Este orientată N-S și are aproximativ 1,4 km lungime și o lățime medie de 100 m. În prezent este în cea mai mare parte colmatată și acoperită de vegetație (stuf). Accesul din oraș către zonă se poate face, fie pe DN





UNIUNEA EUROPEANĂ
FONDUL EUROPEAN PENTRU DEZVOLTARE REGIONALĂ
INVESTIM ÎN VIITORUL TĂU!



GUVERNUL ROMÂNIEI



4 către București (3 km), iar de aici pe un drum nemodernizat (1-2 km), fie de pe DN 31 spre Călărași (2km), iar de aici pe un drum nemodernizat (2km). Avantajele se referă la suprafața mare a lacului și a zonei adiacente acestuia cu posibilități multiple de valorificare pentru activități turistice și de agrement, regimul de proprietate cert, respectiv suprafață aflată în patrimoniul Consiliului local Oltenița iar dezavantajele la lipsa infrastructurii generale (de acces, alimentare cu apă, canalizare), efortul investițional foarte mare pentru decolmatare și ecologizarea zonei.

Ocuparea forței de muncă

Piața muncii din România a suferit transformări majore în contextul procesului de restructurare economică manifestate prin reducerea populației active și a populației ocupate, menținerea somajului la valori relativ constante (cu excepția perioadelor de recesiune economică), dar și creșterea somajului de lungă durată și - aspect cu conotații puternic negative - creșterea populației inactive.

Din punct de vedere economic, majoritatea populației active ocupate se regăsește în procent cel mai ridicat în sectorul agricol, inclusiv pescuitul, urmat de sectorul industrial și de comerț și servicii.

În cadrul zonei periurbane a Municipiului Oltenița efectivul salariaților în anul 2018 s-a situat la valoare de 8743 de salariați, 21,48% din totalul salariaților la nivel județean. La nivelul întregii zone periurbane populația cu vârsta de muncă (15 - 64 ani) era în 2018 de 50328 de persoane.

Structura pe sectoare de activitate a populației active, respectiv gruparea populației active pe cele trei sectoare: sectorul primar (agricultura, silvicultura, economia vânatului și pescuitul), sectorul secundar (industria și construcțiile) și sectorul terțiar (serviciile).

Acesta repartiție este unul din criteriile de analiză a nivelului de dezvoltare economică a unei zone, regiuni sau chiar a unei țări. Astfel, compararea structurilor sectoriale ale populației active din regiuni sau zone cu niveluri diferite de dezvoltare





UNIUNEA EUROPEANĂ
FONDUL EUROPEAN PENTRU DEZVOLTARE REGIONALĂ
INVESTIM ÎN VIITORUL TĂU!



GUVERNUL ROMÂNIEI



economice ne conduce la constatarea ca regiunile sau zonele dezvoltate se caracterizează - în opoziție cu regiunile sau zonele mai puțin dezvoltate- printr-o pondere ridicată a populației active din sectorul terțiar și o pondere foarte scăzută în sectorul primar.

La nivelul municipiului Oltenița repartitia forței de muncă se prezintă în felul următor:

Salariați - total - număr mediu	5976
Număr mediu salariați în agricultură, silvicultură și pescuit	292
Număr mediu salariați în industrie	1789
Număr mediu salariați în industria extractivă	5
Număr mediu salariați în industria prelucrătoare	1572
Număr mediu salariați în producția și furnizarea de energie electrică și termică, gaze, apa caldă și aer condiționat	49
Număr mediu salariați în distribuția apei, salubritate, gestionarea deșeurilor, activități de decontaminare	163
Număr mediu salariați în construcții	592
Număr mediu salariați în comerț cu ridicata și cu amănuntul, repararea autovehiculelor și motocicletelor	1224
Număr mediu salariați în transport și depozitare	303
Număr mediu salariați în hoteluri și restaurante	108
Număr mediu salariați în informații și comunicații	74
Număr mediu salariați în intermedieri financiare și asigurări	75
Număr mediu salariați în tranzacții imobiliare	6
Număr mediu salariați în activități profesionale, științifice și tehnice	72
Număr mediu salariați în activități de servicii administrative și activități de servicii suport	365
Număr mediu salariați în administrație publică și apărare, asigurări sociale din sistemul public	184
Număr mediu salariați în învățământ	468
Număr mediu salariați în sănătate și asistență socială	380
Număr mediu salariați în activități de spectacole, culturale și recreative	24
Număr mediu salariați în alte activități ale economiei naționale	20

Sursa INS

Tendențe curente pentru ocuparea forței de muncă, pe sectoare

Analizând ocuparea forței de muncă, după sectoare, se observă că cel mai mare este numărul persoanelor ocupate în sectorul "Agricultură, silvicultură, piscicultură" cu 44,6% din numărul total al persoanelor ocupate. După acesta vine sectorul industrial cu 17,5% dintre care 15% ocupate în industria de prelucrare. Un alt sector care se





UNIUNEA EUROPEANĂ
FONDUL EUROPEAN PENTRU DEZVOLTARE REGIONALĂ
INVESTIM ÎN VIITORUL TĂU!



GUVERNUL ROMÂNIEI



deosebește printr-un grad destul de mare de ocupare a forței de muncă este sectorul "Comerț cu ridicata și cu amănuntul, reparația și întreținerea autovehiculelor și motocicletelor" în care activează cca. 10%. În pofida numărului mare al persoanelor ocupate în sectorul "Agricultură, silvicultură, piscicultură" se observă o tendință de scădere a numărului de persoane ocupate în acesta, simultan crescând numărul de persoane ocupate în sectorul industrial.





UNIUNEA EUROPEANĂ
FONDUL EUROPEAN PENTRU DEZVOLTARE REGIONALĂ
INVESTIM ÎN VIITORUL TĂU!



GUVERNUL ROMÂNIEI



Provocarile specifice cu care se confrunta zona si pescuitul Nevoile zonei sunt clasificate în următoarele categorii:

1. nevoia unei economii locale conectate la industrie cu economie de scară, precum agricultura, piscicultura și turismul cu serviciile conexe din industria de ospitalitate;
2. nevoia integrării forței de muncă în economii competitive prin realizarea programelor de formare și perfecționare, dar și de acces la resurse financiare și umane (ex. cercetare) de asistență tehnică;
3. nevoia asigurării unor condiții de trai decente pentru rezidenții zonei, cu acces la servicii sigure de calitate și accesibile din punct de vedere al costurilor;
4. nevoia păstrării echilibrului dintre resursa naturală ca bază a existenței populației din zona FLAG, prin prevederea și realizarea de politici locale și metode de preservare a resurselor ecologice, dar și de valorificare prin turism a patrimoniului existent.

Posibilitatile de dezvoltare, se cuantifica in:

- punerea in valoare si / sau exploatarea elementelor specifice zonei (fie ca vorbim despre resurse naturale, peisaje, forta de munca, patrimoniu etc.) a condus la masuri vizand sustinerea dezvoltarii economiei locale, nu numai a sectorului pescaresc, ci si a altora, conexe si complementare (ex. mestesuguri, turism, etc.)
- situatia actuala a fortei de munca, respectiv existenta unui numar semnificativ de persoane care, chiar daca au un anumit nivel de instructie si educatie, nu au posibilitatea de a-l valoriza, fie din considerente materiale (care ii impiedica sa inceapa mici afaceri), fie datorita situatiei pietei muncii - al carei grad de predictibilitate tinde catre zero
- situatia satului calarasean (cu populatie imbatranita, traind la limita saraciei, in cea mai mare parte, cu infrastructura deficitara etc.) ne-a provocat sa propunem masuri si actiuni care sa conduca la asigurarea unor conditii de trai decente pentru locuitori, dar si la valorificarea patrimoniului natural si cultural existent.





UNIUNEA EUROPEANĂ
FONDUL EUROPEAN PENTRU DEZVOLTARE REGIONALĂ
INVESTIM ÎN VIITORUL TĂU!



GUVERNUL ROMÂNIEI



Problemele zonei

Activitatea pescărească din zona pescărească Oltenita are un rol important în cadrul teritoriului vizat datorită localizării în apropierea Fluviului Dunărea, pe de o parte, cât și datorită prezenței unor bălți și lacuri importante, pe de altă parte. În ultima perioadă de timp, pescuitul a înregistrat o involuție semnificativă, pe fondul transformărilor generale ale economiei locale și adoptarea regulilor din ce în ce mai restrictive în domeniu. Implementarea Strategiei de dezvoltare locale în perioada anterioară a fost benefică pentru teritoriu, contribuind la oprirea declinului activității de pescuit.

Cu toate că datele statistice nu descriu în totalitate evoluția sectorului, pescuitul și acvacultura au rămas în memoria colectivă ca nucleu de dezvoltare și numitor comun al zonei. Din punct de vedere economic, pescuitul are un potențial deosebit și poate contribui la dezvoltarea localităților, în condițiile utilizării sustenabile a resurselor, cu atât mai mult cu cât comunitățile pescărești reprezintă o parte semnificativă a populației zonei.

Activitățile economice din teritoriu sunt slab reprezentate și foarte puțin diversificate, cea mai mare parte a economiei fiind concentrată în orașul Oltenita. Pe fondul capacității scăzute a populației de a se adapta schimbărilor economice și a celor de pe piața muncii, declinul economic recent (în special industrial) al orașului Oltenita a avut repercusiuni notabile asupra comunităților locale, îndeosebi a celor rurale.

Din punct de vedere economic, sectorul pescăresc local oferă oportunități deosebite de dezvoltare, potențialul său fiind cu atât mai important cu cât are caracter dinamizator și pentru alte sectoare și activități economice.

Resursele locale legate de pescuit și patrimoniul cultural și de mediu al zonei reprezintă un fundament solid al unei dezvoltări locale axate pe valorificarea superioară a potențialului pescăresc al zonei. Activitatea de pescuit a avut, de-a lungul timpului o influență semnificativă asupra dezvoltării zonei pescărești, atât din punct de vedere cultural, cât și din punct de vedere social și economic.





UNIUNEA EUROPEANĂ
FONDUL EUROPEAN PENTRU DEZVOLTARE REGIONALĂ
INVESTIM ÎN VIITORUL TĂU!



GUVERNUL ROMÂNIEI



Pentru o parte consistentă din populație, pescuitul reprezintă principala îndeletnicire și principala sursă de venit. Un alt aspect al teritoriului, direct legat de activitatea de pescuit, este existența unei importante moșteniri piscicole - materiale și imateriale - de la facilitățile culturale la tradițiile orale și la asociațiile prezente focusate pe redescoperirea tradițiilor pescărești și a ambarcațiunilor tradiționale.

Indubitabil, moștenirea pescărească este o resursă socio-economică care poate crea locuri de muncă în comunitățile riverane Dunării printr-o strategie de conservare, revalorizare și creșterea cunoștințelor și sensibilității moștenirii.

În concluzie pentru a crește atractivitatea turistică a orasului Oltenita vor fi necesare investiții în două zone cheie:

1. centrul istoric și
2. zona de agrement din lungul Dunării.

Astfel, va fi importantă valorificarea elementelor de cadru natural din lungul brațului Borcea prin ameliorarea infrastructurii de transport și completarea cu noi dotări de agrement: parc, plajă, port turistic etc.

Pe baza investițiilor în infrastructură de agrement și turism în zona brațului Borcea și a insulei adiacente, aceste resurse deosebite de cadru natural pot fi valorificate pentru turism de agrement, de vânătoare și pescuit și sportiv.

La nivelul centrului istoric accentul va fi pus pe ameliorarea calității spațiului public și valorificarea patrimoniului construit prin reabilitarea unor obiective cu o valoare arhitectural estetică deosebită cum ar fi clădirea prefecturii sau poșta veche.

Pentru a putea extinde perioada de înnoptare, orasul Oltenita trebuie să mizeze pe întărirea legăturilor cu obiectivele turistice din regiune și promovarea continuă a traseelor deja stabilite.





UNIUNEA EUROPEANĂ
FONDUL EUROPEAN PENTRU DEZVOLTARE REGIONALĂ
INVESTIM ÎN VIITORUL TĂU!



GUVERNUL ROMÂNIEI



PREZENTARE TUTRAKAN

Istoric

Turtucaia (în bulgară *Турпакан*, în turcă *Turtukai*, în engleză *Tutrakan*) este un oraș port la Dunăre în regiunea Silistra din nord-estul Bulgariei. În perioada 1913-1940 a aparținut de Regatul României, împreună cu restul Dobrogei de Sud, în urma celui de-al Doilea Război Balcanic (iunie-august 1913). În 1940, Cadrilaterul, inclusiv Turtucaia, a fost redobândit de Bulgaria. Orașul se află pe malul drept al Dunării, la 58 km est de Ruse și 62 km vest de Silistra. Pe malul opus se află orașul românesc Oltenița, cele două localități fiind legate prin intermediul feribotului.

Turtucaia este cunoscută ca port pescăresc, dar și pentru bătălia ce a avut loc aici între 1 și 6 septembrie 1916, în timpul Primului Război Mondial, între trupele române și cele bulgare și germane. Bătălia s-a încheiat cu înfrângerea trupelor române, care apărau capul de pod.

Așezarea a fost înființată de către romani la sfârșitul primei jumătăți a secolului I, sub denumirea *Transmarisia*. Între secolele I și al III-lea, localitatea a făcut parte din sistemul de fortificații militare pe granița de pe Dunăre a Imperiului Roman, atingând apogeul în secolul al IV-lea, când, sub conducerea personală a împăratului Dioclețian (284-305), a devenit una dintre cele mai importante cetăți de pe linia Dunării.

Orașul vechi și cetatea au fost distruse la începutul secolului al VII-lea, iar orașul modern care poartă denumirea actuală a apărut la sfârșitul aceluiași secol. Turtucaia a continuat să aibă importanță militară și pe parcursul Evului Mediu, ca parte a Țaratului Bulgar sau ca parte a Țării Românești în timpul lui Mircea cel Bătrân. La sfârșitul secolului al XIV-lea, așezarea a fost cucerită de Imperiul Otoman și a fost sub dominația acestuia timp de aproape cinci secole.

Turtucaia a fost eliberată de sub stăpânirea otomană de către ruși în timpul Războiului Ruso-Turc din anii 1877-1878, devenind ulterior parte din Regatul Bulgariei. În urma celui de-al Doilea Război Balcanic ce a avut loc la mijlocul





UNIUNEA EUROPEANĂ
FONDUL EUROPEAN PENTRU DEZVOLTARE REGIONALĂ
INVESTIM ÎN VIITORUL TĂU!



GUVERNUL ROMÂNIEI



lui 1913, Turtucaia, împreună cu restul Dobrogei de Sud (cunoscută și sub denumirea de Cadrilater) a fost încorporată în Regatul României.

În perioada 1916-1918, în timpul Primului Război Mondial, orașul a fost ocupat de armatele bulgară și germană. La începutul lui septembrie 1916, timp de șase zile, aici a avut loc Bătălia de la Turtucaia, soldată cu o grea înfrângere pentru trupele românești în fața Puterilor Centrale. Prizonierii au fost puși la muncă în lagărul de la Turtucaia. Mai târziu, în cimitirul militar al orașului a fost ridicat un monument închinat acestei bătălii, cunoscut ca *Memorialul de la Turtucaia*.

În perioada interbelică, localitatea a aparținut României Mari, constituind una dintre cele trei comune urbane sau orașe (împreună cu Silistra și Ostrov) ale județului Durostor. Turtucaia era reședința comunei omonime, ce includea 43 de sate. Majoritatea populației orașului era constituită din români (inclusiv aromâni). La recensământul din 1930, orașul avea o populație totală de 11.175 de locuitori, dintre care 6.871 români, 2.591 turci, 1.358 bulgari, alături de alte minorități.

Turtucaia a fost oraș românesc timp de aproape trei decenii, până în anul 1940, când, în urma Tratatului de la Craiova din 7 septembrie, este restituit Bulgariei (împreună cu restul Cadrilaterului) ca urmare indirectă a presiunilor politice germane asupra guvernului român.

În prezent Turtucaia este oraș bulgăresc, reprezentând reședința comunei omonime din cadrul regiunii Silistra. Portul fluvial constituie una dintre principalele activități economice ale localității. Orașul este cunoscut pentru practicarea pescuitului și pentru construirea de bărci, fiind un vechi port pescăresc. În 1974 aici a fost deschis *Muzeul pescuitului pe Dunăre și a construcției bărcilor*. Turtucaia continuă să atragă pescari, turiști, sportivi sau diferiți artiști.

Pe parcursul existenței sale milenare, Tutrakan este invariabil legat de pescuit, de tricotat plase de pescuit ale căpitanilor și atelierele lor. Cu această meserie veche și mijloacele de trai au supraviețuit generații și familii. Trecând anii, vedem că Tutrakan a supraviețuit în secolul al 19-lea, cu un aspect exclusiv, original și unic pentru Bulgaria. Orașul este un centru stabil de pescuit pe Dunăre.





UNIUNEA EUROPEANĂ
FONDUL EUROPEAN PENTRU DEZVOLTARE REGIONALĂ
INVESTIM ÎN VIITORUL TĂU!



GUVERNUL ROMÂNIEI



La începutul secolului al XX-lea Tutrakan avea mai mult de 5.000 de pescari, iar pe digul de pescuit ar putea fi văzute peste 1.000 de bărci. Această ocupație creează o atmosferă în oraș specifică în multe alte localități de pe malul Dunării.

La recensământul din 2011, populația orașului Turtucaia era de 8.641 locuitori. Din punct de vedere etnic, majoritatea locuitorilor (74,07%) erau bulgari, existând și minorități de turci (19,12%) și romi (2,68%). Pentru 3,74% din locuitori nu este cunoscută apartenența etnică.

Evaluarea situației geografice și a resurselor naturale ale municipiului Tutrakan ca factor de dezvoltare

Caracteristică geografică, locație și granițe

Municipalitatea Tutrakan este situată în partea de nord-est a Câmpiei Dunării. Municipalitatea se învecinează cu municipiile Slivo Pole, Zavet, Kubrat și Glavinitsa și România de-a lungul Dunării. Teritoriul său este de 440 km². La est, la 61 km din orașul Tutrakan se află orașul Silistra, iar la vest, la aceeași distanță, este orașul Rousse, centrul regional al raionului Ruse. Orașul este la 74 km de Razgrad, raionul Razgrad.

Structura și tendințele demografice

Populație

Populația municipiului Tutrakan reprezintă aproximativ 13% din populația regiunii Silistra. Deși într-un ritm mai lent, tendința populației din municipiul Tutrakan urmează tendința generală de scădere a populației în regiune și țară. Pentru perioada 2008-2012 populația municipiului Tutrakan a scăzut cu un total de 2.198 persoane sau aproximativ 12,83%.

Distribuția populației între oraș și sate este comparabilă echilibrat. Rata declinului populației în sate este mai mare decât cea a populației centrul municipiului.





UNIUNEA EUROPEANĂ
FONDUL EUROPEAN PENTRU DEZVOLTARE REGIONALĂ
INVESTIM ÎN VIITORUL TĂU!



GUVERNUL ROMÂNIEI



Rata natalității în municipiul Tutrakan tinde să fie în scădere, numărul nașterilor din municipiu scăzând cu aproape 27%. Ratele mortalității rămân stabilă.

Distribuția populației din municipiul Tutrakan după etnie indică faptul că majoritatea populației este autoidentificată ca fiind aparținând grupului etnic bulgar - 67,3%. Doar peste ¼ din populație este autoidentificată grupului etnic turc și 5,14% romilor.

Relieful este deluros - simplu. Altitudinea de la Tutrakan este de 13 metri de la malul râului și de la platoul (partea plată a orașului), situată la 500 de metri de râu, ajunge la 126 m.

Municipalitatea Tutrakan face parte din districtul Silistra și, respectiv, din nordul municipiului.

Climă

Ca o componentă importantă a mediului geografic, clima are un impact puternic pe celelalte componente ale mediului natural - apă, sol, plante și sol lumea animalelor. Este foarte important pentru dezvoltarea stilului de viață și a economiei prin agricultură, să existe moduri diferite de transport, construcții și industrie.

În conformitate cu zonarea climatică a Bulgariei, valea Tutrakan se încadrează climatic în zona temperat continentală. Este o continuare a Europei mijlocii zona climatică temperată continentală. Clima este formată sub influența lui masele de aer oceanic diferite, umede, transformate de relieful local; în timpul sezonului rece - și prin invadarea aerului continental de nord-est. Relativ mai slabă este influența maselor de aer arctice reci care vin la nord pentru a încălzi masele tropicale de aer din sud.

În această zonă climatică în timpul iernii există scăderi puternice de temperatură, dar în timpul vară - căldura este mare. În ianuarie, temperatura lunară medie a fost de -1,8 °C, iar în lună Iulie, temperatura medie lunară a fost de 23,7 °C Temperatura medie anuală este de 11,8 °C. În această parte a Câmpiei Dunării apare una dintre cele mai mari variații de temperatura din Bulgaria amplitudinile





UNIUNEA EUROPEANĂ
FONDUL EUROPEAN PENTRU DEZVOLTARE REGIONALĂ
INVESTIM ÎN VIITORUL TĂU!



GUVERNUL ROMÂNIEI



medii anuale de temperatură fiind de - 25,5 °. Furtunile de zăpadă în timpul iernii caracteristice pe coasta Dunării creează dificultăți pentru transportul acestora comunicații și probleme de uz casnic. Condițiile climatice în combinație cu particularitățile reliefului, creează premisele pentru dezvoltarea agriculturii (cereale, floarea soarelui, vița de vie și creșterea animalelor).

Hidrologie

Cele mai importante resurse de apă ale municipiului sunt apele Dunării apele subterane și izvoarele de pe teritoriul municipiului.

Cantitatea medie anuală de precipitații este de 540 mm, apropiată de media pentru Bulgaria 600 mm. Precipitațiile sunt caracterizate de un maxim de vară de 181 mm (iunie - 85 mm) și minimul de iarnă de 101 mm (februarie - 26 mm). Numărul mediu anual de zile cu un strat de zăpadă este de 47,6 și o umiditate relativă medie de 78%. În umiditatea perioadei de iarnă atinge 85-86%, iar în vară scade la 68-69%.

Pe teritoriul municipiului este singurul iaz artificial teritoriul sectorului Silistra - barajul Antimovo.

Soluri

Pe teritoriul municipiului există o mare varietate de soluri: aluviuni, aluvionar - luncă, luncă - mlaștină, turbă, mlaștină. Aceste soluri sunt potrivite pentru cultivarea legumelor, cerealelor și furajelor, viilor și altele.

Uscarea și precipitațiile insuficiente din timpul verii provoacă eroziunea solului.

Deschiderea largă a municipiului la nord este un motiv pentru vânturile de nord-est să spulbere zăpada și să provoace daune culturilor de pe teritoriul câmpiei Tutrakan.

Minerale utile

Nu există depozite semnificative de resurse naturale în zonă.

Municipalitatea Tutrakan poate fi definită ca fiind săracă pe resursele minerale. Pot fi luate în considerație doar depozitele de materiale inerte din Dunăre.





UNIUNEA EUROPEANĂ
FONDUL EUROPEAN PENTRU DEZVOLTARE REGIONALĂ
INVESTIM ÎN VIITORUL TĂU!



GUVERNUL ROMÂNIEI



Structura teritorială a municipiului Tutrakan

Suprafața totală a municipiului Tutrakan este de 440 km², ceea ce reprezintă 15,4% din total teritoriul raionului Silistra.

Municipalitatea Tutrakan este formată din 15 așezări - orașul Tutrakan și 14 sate. Indicatorul "suprafață pe 1000 de persoane" (pe cap de locuitor) oferă cea mai generală măsură a capacității de transport actuale a teritoriului asigurarea internă cu produse alimentare și pentru producția de export.

Suprafața totală a municipiului Tutrakan este de 440 km și populația în februarie 2011 era de 15 374 de persoane. Astfel, valoarea unei metrice de dimensiune a zonei la 1000 de persoane este de 28,62 km / 1000 de persoane, adică municipiul este de aproape o dată și jumătate mai mare decât media țării și a UE (14,73 km² / 1000 persoane, 2009) pentru a asigura o suprafață totală a populației.

Starea economiei municipiului Tutrakan

Structura entităților economice din municipiul Tutrakan

Distribuția întreprinderilor din Tutrakan este dominată de microîntreprinderi care au crescut din 2006 cu aproape 17% până în prezent. Microîntreprinderile își majorează cota, păstrând în același timp numărul întreprinderilor mici și mijlocii. Potrivit datelor statistice pe teritoriul municipiului Tutrakan nu operează întreprinderi mari.

Creșterea numărului de microîntreprinderi este vizibilă după ieșirea din criza economică din 2008. Astfel după o scurtă întârziere, procesul de recuperare se face simțit în prezent, fapt ce dezvăluie activitatea continuă a proceselor antreprenoriale și implicarea municipalității.

Cea mai mare pondere în numărul companiilor ocupă sectorul (serviciile) cu o cotă de 36,5% pentru 2016 (în scădere cu 5% față de 2008), urmată de sectorul agricol. Sectorul Agricultură înregistrează o creștere semnificativă după 2010, reprezentând 22,8% în 2016 din numărul total al întreprinderilor față de 18,7% în 2008. În ceea ce privesc întreprinderile de sector producția acestora se micșorează





UNIUNEA EUROPEANĂ
FONDUL EUROPEAN PENTRU DEZVOLTARE REGIONALĂ
INVESTIM ÎN VIITORUL TĂU!



GUVERNUL ROMÂNIEI



după vârful din 2009 și astfel în 2016 ocupă 8,3% din numărul total de întreprinderi din municipiu.

Indicatori economici cheie

Producția brută

Distribuția producției brute produse în municipiul Tutrakan în funcție de dimensiunea întreprinderilor pentru perioada 2010-2016 arată că întreprinderile mici produc cea mai mare parte a producției.

Microîntreprinderile arată o rată constantă de creștere ce realizează producția brută în municipiu.

Comparații anuale ale producției brute a unei întreprinderi arată că întreprinderile mijlocii pot fi considerate mai eficiente contribuind la creșterea produsului brut față de întreprinderile mici cu 73%. Pentru microîntreprinderi, acest indicator arată o creștere de 46% pentru aceeași perioadă, în timp ce pentru întreprinderile mici s-a înregistrat o scădere de 23% față de 2008.

Cea mai mare pondere în producția brută produsă în economia municipală este Agricultură - între 44,6 și 57,4%. Există o tendință bruscă creșterea volumului între 2009 și 2016.

Ponderea tuturor sectoarelor în producția totală brută rămâne sustenabilă, însă se remarcă scăderi ale volumului total - pentru sectorul de producție de la 30 la 16,7%, pentru Sectorul de transport, depozitare și comunicații de la 16,5 la 11,1%.

Venituri nete din vânzări

Venituri nete din vânzări pe cap de locuitor pentru municipalitatea Tutrakan pentru perioada 2008-2012 nu respectă tendința generală a țării. Nu în municipalitate există un efect al unui declin al indicatorului ca urmare a crizei economice.

Distribuția veniturilor nete din vânzări produse în municipiu Tutrakan în funcție de mărimea întreprinderilor pentru perioada 2008 - 2012, arată că microîntreprinderile sunt implicate preponderent în volumul total de veniturile nete din vânzări în





UNIUNEA EUROPEANĂ
FONDUL EUROPEAN PENTRU DEZVOLTARE REGIONALĂ
INVESTIM ÎN VIITORUL TĂU!



GUVERNUL ROMÂNIEI



economia locală. Întreprinderile mijlocii produc aproximativ 1/5 din vânzările din municipiu.

Este indicat faptul că volumul veniturilor nete din vânzări nu este afectat de criza economică - valorile indicatorului cresc pentru fiecare dintre cele considerate ani.

Situația principalelor sectoare economice din municipiul Tutrakan

Trebuie avut în vedere faptul că valorile macroeconomice ridicate indicatorii din sectorul agricol se datorează, în mare parte, celor puternici o creștere a prețurilor de cumpărare a cerealelor în 2010 și 2011 care rămân încă ridicată în 2012. Acest lucru face ca sectorul să fie puternic vulnerabil la prețurile de cumpărare producția pe piețele internaționale, care amenință într-o mare măsură durabilitatea sectorului, respectiv a economiei municipale, în măsura în care este principal în amestecul său.

Aceasta implică necesitatea de a sprijini celelalte două sectoare majore - Producție și transport, depozitare și poștă.

Activitati economice

Producția industrială

Locul amplasării zonei și gradul de construcție al clădirilor tehnice și infrastructura socială determină conjunctura economică a municipiului. Comunitate Tutrakan are o bază economică relativ subdezvoltată. Industria este reprezentată de mai multe întreprinderi mari, care în cea mai mare parte sunt puternice scăderea producției în ultimii ani. Unii dintre dezvoltatori activități pe teritoriul municipiului Tutrakan sunt:

Agricultură

Datele arată că sectorul Agricultură, Silvicultură și Pescuit este un sector important în Europa structura economică a municipiului. Acest lucru se aplică și întregii zone din cele 28 de raioane din țară Silistra are cea mai mare pondere în sectorul primar - 24,6% din valoarea adăugată brută în 2010, cu o medie de 4,9%.





UNIUNEA EUROPEANĂ
FONDUL EUROPEAN PENTRU DEZVOLTARE REGIONALĂ
INVESTIM ÎN VIITORUL TĂU!



GUVERNUL ROMÂNIEI



Creșterea producției agricole este mai mare decât media țării, iar restul regiuni din regiunea centrală nordică.

Combinăția favorabilă a speciilor de sol fertil, condițiile climatice și morfo-structurile de relief sunt o condiție prealabilă pentru dezvoltarea zonei ca fiind una intensivă zona agricolă și tradițiile de lungă durată în plantarea plantelor creșterea animalelor face agricultura un sector prioritar.

Conform Raportului anual de activitate al Consiliului Agricultură - Tutrakan din 2016, fondul agricol al municipiului Tutrakan se ridică la 475 846 de locuitori, din care teren arabil este de 283 885 acri. Fondul forestier total este de 138 718,49 decare. Principalele culturi cultivate în zonă sunt plantele de cereale, cereale, semințe oleaginoase și tutun. În municipiu sunt permanente plantații.

În perioada 2014-2020, politica de dezvoltare rurală va funcționa prin subprograme tematice specifice. Bulgaria a ales să sprijine prin aceasta un instrument specific pentru fermele mici. În așteptarea aprobării Sub-programului tematic pentru dezvoltarea fermelor mici Bulgaria - 2014-2020. Prin acest program se oferă un sprijin fermelor de dimensiuni de până la 100 de decare și astfel vor beneficia jumătate din fermele din municipiul Tutrakan, care, reprezintă aproximativ 1,35% din terenul arabil din fondul agricol al municipiului.

Principalele specii de arbori care dau aspectul din vegetația naturală forestieră sunt salcâm și plop. Pe teritoriul municipiului Tutrakan există o mare varietate de masive forestiere.

Aproape toate speciile de foioase (fara fag), toate stejar, plop, salcam, salcie, tei. Lipaza reprezintă 30% din speciile de arbori, ceea ce este necesar pentru dezvoltarea apiculturii în zonă.

În municipiul Tutrakan s-au creat grupuri de pescuit prin - FLAG "Glavinitsa - Tutrakan - Slivo Pole". Activitatea grupului a fost finanțată prin Axa prioritară 4 "Dezvoltarea durabilă a pescuitului zonele "Programului Operațional pentru Dezvoltarea Sectorului Pescuitului 2007-2013. Grupul de pescuit al inițiativei locale este înregistrat ca persoană juridică, stabilită în scopul desfășurării unei activități





UNIUNEA EUROPEANĂ
FONDUL EUROPEAN PENTRU DEZVOLTARE REGIONALĂ
INVESTIM ÎN VIITORUL TĂU!



GUVERNUL ROMÂNIEI



de interes public și înregistrată în temeiul dispozițiilor Legii privind entitățile juridice fără scop lucrativ.

Obiectivele strategiei de dezvoltare a acestui FLAG includ creșterea gradului de conștientizare competitivității în sectorul pescuitului prin îmbunătățirea eficienței sectorului pescuitului pentru pescarii angajați în sectorul pescuitului și crearea unei valori adăugate pentru produsele pescărești pescuitul și acvacultura; promovarea antreprenoriatului local și crearea acestuia condițiile de dezvoltare durabilă a zonei pescărești; capacitatea de construire pentru punerea în aplicare a strategiei de dezvoltare locală.

Prin strategia de dezvoltare a FLAG-ului, au fost puse în aplicare opt proiecte, care vizează reabilitarea și reconstrucția spațiilor publice, oportunități pentru dezvoltarea turismului etc.

Turism

Municipalitatea Tutrakan nu are tradiții în dezvoltarea turismului de masă. Caracteristicile naturale existente, localizarea geografică și proximitatea obiectivelor turistice de importanță națională și internațională, creează condiții prealabile pentru dezvoltarea turismului alternativ ca sector de sprijinire a economiei locale. Localizarea geografică și disponibilitatea accesului ușor la frontiera cu România creează premise pentru dezvoltarea internațională și rurală a turismului în municipiu, legat de prezentarea obiceiurilor etnografice locale a traseelor turistice tematice (ciclism pe Dunăre etc.).

"Drumul de biciclete" este un proiect implementat cu sprijinul financiar al CBC România - Bulgaria 2007 - 2013. Au fost elaborate șapte căi, sub numărul 7 inclusiv secțiunea Rousse - Silistra (Ruse - Tutrakan - Srebarna - District).

Astfel de inițiative oferă o oportunitate de atragere a turiștilor, dar și necesită un răspuns adecvat și în timp util din partea autorităților locale pentru a crea condiții șederea turiștilor și respectiv oportunitatea de dezvoltare a activităților economice, legate de serviciul lor.





UNIUNEA EUROPEANĂ
FONDUL EUROPEAN PENTRU DEZVOLTARE REGIONALĂ
INVESTIM ÎN VIITORUL TĂU!



GUVERNUL ROMÂNIEI



Dezvoltarea sferei sociale și a resurselor umane

Persoane angajate

Este demn de remarcat numărul scăzut de persoane angajate în municipiu. Pe ansamblu, numărul persoanelor angajate în Municipality Tutrakan este în scădere.

Structura angajaților din municipiul Tutrakan, repartizată pe mărimea întreprinderilor arată că majoritatea locuitorilor municipalității sunt angajați în microîntreprinderi și întreprinderi mici. Întreprinderile mijlocii asigură aproximativ 21% din ocuparea forței de muncă în municipalitate. Relativ durabil în timpul perioadei au rămas locurile de muncă furnizate de microîntreprinderi.

Se indică defalcarea pe sectoare economice o scădere semnificativă a ocupării forței de muncă în sectorul de producție, comerț, hoteluri și restaurante. Ocuparea forței de muncă în sectorul Transport, depozitare și detașare rămâne sustenabilă.

Rata șomajului în municipiul Tutrakan este în creștere dar ponderea șomerilor pe termen lung în municipiul Tutrakan este sub media țării.

Salariul mediu anual

Există o rată constantă de creștere a salariului mediu anual în municipiul Tutrakan. Valoarea lui indicatorul pentru întreaga perioadă este mai mic decât media pentru zonă.

Disproporția dintre salariile medii pentru diferitele sectoare ale municipalității sunt tangibile, salariile fiind plătite în majoritatea sectoarelor semnificativ sub medie.

Starea și tendințele în dezvoltarea serviciilor sociale

Există o serie de servicii sociale furnizate de municipiul Tutrakan diferite tipuri de centre și abordarea nevoilor populației, inclusiv de îngrijire a copiilor pentru persoanele în vârstă, precum și pentru persoanele dezavantajate. Potrivit strategiei de dezvoltare serviciile sociale sunt puse în aplicare atât prin finanțare bugetară (delegată, cât și prin activități locale) cât și prin finanțări din fonduri UE și alți donatori.





UNIUNEA EUROPEANĂ
FONDUL EUROPEAN PENTRU DEZVOLTARE REGIONALĂ
INVESTIM ÎN VIITORUL TĂU!



GUVERNUL ROMÂNIEI



Serviciile sociale furnizate sunt destinate copiilor cu risc, cum ar fi unul principalele grupuri țintă, prevenirea abandonului, prevenirea violenței și a violenței abandon școlar, dezinstituționalizare și reintegrare a copiilor, consiliere și sprijin pentru familiile aflate în situație de risc, evaluarea și formarea viitoarelor îngrijitori; părinți adoptivi, consiliere și sprijin pentru copiii cu comportament antisocial.

Serviciile sociale sunt furnizate la Casa Tutrakan, Casa Tutrakan pensionar, club cu dizabilități, asistent personal și bucătărie pentru produse lactate.

Politica de stat este îndreptată spre dezinstituționalizarea copiilor prin crearea unei alternative la îngrijirea instituțională, cum ar fi Cazare de tip familial. Fondurile alocate pentru satisfacerea nevoilor copiilor va urma utilizatorii care au fost eliminați cu succes instituția, reducând astfel capacitatea și finanțarea instituția cu fiecare copil afară.

Unul dintre scopurile municipalității Tutrakan în zona examinată în următorul perioada de programare este de a asigura durabilitatea socială existentă și necesară precum și pentru a monitoriza dezvoltarea și planificarea nevoilor măsuri relevante pentru planificarea și dezvoltarea de noi servicii sau de modernizarea serviciile sociale existente.

Ca o provocare în sfera socială, ea poate fi determinată îmbătrânirea populației din zonă. Este nevoie de un sistem pe termen lung de îngrijire (servicii pentru persoanele în vârstă și persoanele cu dizabilități) pentru a oferi mai mult oportunități și sprijin pentru persoanele în vârstă și pentru a le oferi oamenilor persoanelor cu dizabilități posibilitatea de a fi independenți și de a participa activ la viața publică. Sarcina principală este procesul de îmbunătățire a mecanismelor de coordonare între sistemele sociale și de sănătate asistența medicală, atât în ceea ce privesc politicile, cât și din punctul de vedere al structurilor participante.

Luând în considerare tendințele susținute pentru reducerea și îmbătrânirea populației populația municipalității prezintă un interes deosebit finanțarea serviciilor inovatoare în comunitate, care să răspundă nevoilor persoanele în vârstă, inclusiv a celor care trăiesc singure în afara centrului municipiului și al tinerilor





UNIUNEA EUROPEANĂ
FONDUL EUROPEAN PENTRU DEZVOLTARE REGIONALĂ
INVESTIM ÎN VIITORUL TĂU!



GUVERNUL ROMÂNIEI



persoane de vârstă activă care trăiesc în așezări mici. Lucrătorii din aria activă a centrelor de servicii sociale și a organizațiilor neguvernamentale să lucreze pentru ocuparea forței de muncă și incluziunea socială a persoanelor cu handicap.

Este potrivit să se dezvolte un serviciu mobil pentru furnizarea de produse alimentare, serviciile de gospodărie, asistența gospodăriei, sănătatea și îngrijirea medicală, de muncă și de terapie artistică, altele.

Sănătate

Serviciul de sănătate al populației din municipiul Tutrakan se desfășoară de către "MBAT - Tutrakan" EOOD (societate comercială privată). Spitalul are 126 de paturi, 6 paturi cu paturi operative bloc, diagnostic-bloc de consiliere. Există 37 de medici care lucrează în spital, 82 asistente medicale și moașe și 83 de angajați care deservește 20 de ani. Din aprilie 2013 spitalul este acreditat pentru activități medicale cuprinzătoare și alte activități cu un rating excelent timp de patru ani și o evaluare de acreditare excelentă pentru formarea practică a Doctoranzi pentru Obținerea Specialității: Obstetrică și Ginecologie și Imaging diagnostic timp de patru ani. Spitalul are șase compartimente colaborarea cu NHIF pe 86 de căi clinice. MBAT - Tutrakan are statutul de spital regional, adică are o semnificație deosebită.

În orașul Tutrakan există, de asemenea, un Centru Medical "Sf. Ivan Rilski", mediatizat în România pentru activități în domeniul reproducerii asistate.

Asistența de urgență pe teritoriul municipiului Tutrakan este efectuată de un partener Centrul de Ajutor de Urgență Silistra.

Cabinetele de sănătate sunt disponibile în toate școlile și grădinițele. Anual sunt alocate fonduri pentru cumpărarea medicamentelor necesare. Personalul medical (asistente medicale) sunt angajate de către administrația municipală dar lipsa medicilor în școli rămâne o problemă a cărei soluție ar trebui să fie căutată la nivel național.





UNIUNEA EUROPEANĂ
FONDUL EUROPEAN PENTRU DEZVOLTARE REGIONALĂ
INVESTIM ÎN VIITORUL TĂU!



GUVERNUL ROMÂNIEI



Educație

Nivelul educațional este un factor important pentru calitatea vieții. Chiar dacă indirect, nivelul de educație caracterizează nivelul de competență al populației și al forței de muncă. Este un indicator specific al creșterii capitalului uman în municipiu.

Structura educațională din municipiul Tutrakan arată că în orașele mari ponderea cetățenilor cu studii medii este de 41,5%, urmată de cetățeni cu studii medii învățământ secundar 35,7%. Cetățenii cu studii superioare din municipiul Tutrakan sunt doar 12,9%, iar cetățenii cu studii inițiale - 10,5%.

Ponderea populației cu educație primară predomină în sate - aproape 43%, urmate de cei cu studii medii - aproape 29%. Populația din sate, care deține un grad de studii superioare este de 4,6%.

Compararea structurii educaționale a populației din municipiul Tutrakan în comparație cu valorile indicatorilor la nivel regional și național, arată că ponderea populației cu studii superioare în municipiu este mai mică decât la nivel național. Analiza în acest sens este necesară în vederea includerii indicatorul "ponderea populației cu studii superioare" în indicatorii de realizare obiectivele Strategiei Europa 2020, precum și sistemul de monitorizare regională prin planuri de dezvoltare.

Cota populației cu studii medii este apropiată de cea a nivelului dar este mai mult de 7 puncte sub nivelul național. Infrastructura educațională din municipiul Tutrakan constă în două școli secundare, două școli primare, o școală internat și trei unități pentru copii. Școala primară Ștefan Karadja este situat în satul Tsar Samuil, și școala primară "Sf. Sf. Chiril și Metodiu" din satul Nova Negru. Școala internat socio-pedagogică "Hristo Botev" este situată în satul Varnentsi. Școlile secundare din localitatea Tutrakan - Școala generală Yordan Yovkov și Liceul Hristo Botev - sunt școli primare. Nu există școli protejate pe teritoriul municipiului.

Dezvoltarea infrastructurii educaționale din municipiu corespunde tendințelor demografice.





UNIUNEA EUROPEANĂ
FONDUL EUROPEAN PENTRU DEZVOLTARE REGIONALĂ
INVESTIM ÎN VIITORUL TĂU!



GUVERNUL ROMÂNIEI



Se înregistrează o scădere a numărului de elevi din școlile din municipiul Tutrakan. În Municipality Tutrakan nu operează o liceu profesional, ci în "Hristo Botev" sunt descoperite clase cu direcții profesionale "Managementul afacerii și Administrație", "Asistent în servicii de afaceri"; domeniul profesional "Informatică", profesie „Programator“. Elevii dobândesc un al doilea grad profesional prin aplicarea la Examen de stat în teorie și practică.

Cele două școli majore au fost implementate cu succes în cadrul proiectului "Îmbunătățirea a calității educației în școlile obișnuite prin introducerea unui program cu normă întreagă organizarea procesului de învățare".

Cultură

Locația geostrategică a municipiului Tutrakan predetermină prezența straturilor culturale și a unor urme ale prezenței umane încă din antichitate.

Aici sunt multe monumente arheologice și arhitecturale:

- Cetatea romană veche Transmarica - valoare culturală cu naționalitate adică de la sfârșitul secolului al III-lea și așezare medievală;
- Templul Sf. Nicolae, Tutrakan - monument construit în 1861 - 1865;
- Ansamblul arhitectural "Ribarska mahala" este singurul un sat de pescuit de-a lungul Dunării de la Renașterea este de importanță națională. Cetatea are un statut ridicat autenticitate. 48 din casele Renașterii sunt înregistrate ca fiind culturale valoare de importanță locală;
- Clădirea, care găzduiește Muzeul de Istorie din 1993, este cunoscută sub numele de Casa lui Theodor. A fost construită în 1898 și este un prototip al unei clădiri similare la Viena de la sfârșitul secolului al XIX-lea.
- Muzeul istoric - Tutrakan - expoziția cuprinde exponate valoroase de la Arheologie, Renașterea națională, Noua istorie, Etnografie. Expuse de la mileniul al V-lea, ceramica tracică, exponate din epoca lui cetatea veche a Transmariska, din vremea primei și a celei de-al doua împărății bulgare, perioada de dominație otomană și perioada - luptelor de eliberare, documente





UNIUNEA EUROPEANĂ
FONDUL EUROPEAN PENTRU DEZVOLTARE REGIONALĂ
INVESTIM ÎN VIITORUL TĂU!



GUVERNUL ROMÂNIEI



și materiale din perioada Eliberarea din 1878 până în 1940. Sala originală are icoane originale icoane și cărți vechi din a doua jumătate a secolului al XIX-lea. Muzeul o are și o expunere etnografică care reflectă traiul de bază și stilul de viață al populația din regiunea Tutrakan.

- Muzeul Etnografic "Pescuitul Dunării și construcția de bărci" - singurul muzeu specializat de astfel de tematica de-a lungul întregii Dunări. În el mai mult de 1500 de aparate și unelte folosite de pescarii din cele mai vechi timpuri au fost păstrate ori până în ziua de azi.
- Memorialul "Mormântul militar - 1916" - cel mai mare cimitir militar de la războinicii pentru unificare națională, construiți într-unul din cetatea romană impenetrabilă. Memorialul este la 10 km distanță
- Ritual acasă - valoare culturală din 1897 - vechiul liceu din Tutrakan, adaptat astăzi pentru o casă de rutină și o galerie de pictura arhitectură excepțională și interioare cu fresce care se completează imensa frumusețe a clădirii;
- Monumentul Dobroudjanilor uciși în războaie - situat în parc " Hristo Botev "în partea plată a orașului Tutrakan;
- Pe strada "Transmariska" și pe strada "Kraybrezna" În Tutrakan se află întregul complex de clădiri - monumente arhitecturale de la sfârșitul secolului al XIX -lea și începutul Secolul XX.

Locuitorii din Tutrakan au păstrat amintirea celebrităților asociate istoriei și culturii orașului. În partea centrală a orașului există o placă memorială Gen. Al.Souvorov, monumente ale lui Vasil Levski, Panayot Hitov, Hristo Botev, Tanyo Stoyanov - Voyvodata, Panteley Kislov, Monument al celor pierduți în războaie, monumentul lui Penka Tsaneva - Blanka.

Chitalishte sunt importante centre culturale și un loc de îmbogățire a vieții spirituale a municipiului. Există 9 centre comunitare pe teritoriul municipalității, toate bibliotecile chitalishte funcționează. Centrele culturale și educaționale sunt integrate în viața culturală generală a municipiului, având grijă de a păstrași îmbogăți tradițiile și obiceiurile din țara natală, contribuie la dezvoltarea artei





UNIUNEA EUROPEANĂ
FONDUL EUROPEAN PENTRU DEZVOLTARE REGIONALĂ
INVESTIM ÎN VIITORUL TĂU!



GUVERNUL ROMÂNIEI



pentru amatori, muzică și artă, dans. Ele devin centre de informații moderne:
Centrul prin implementarea Bibliotecilor Globale:

- Chitalishte din Tutrakan are 140 de ani de istorie. A fost fondată în 1873 ca centru comunitar "Vazrazhdane", astăzi este numit după N. Vaptsarov. Chitalishte dezvoltă activitățile culturale tradiționale - grupuri de pregătire, copii și tineri, Grupul de lucru Severina, teatral ansamblu, Detelini FTS, Orchestra folk pentru bărbați, copii Folk Orchestra, TWG "Acoustics"; școli de chitară, acordeon, kaval, gadulka, cântece de cântec și cântece populare; cluburi: Ladies Club for People "Dobrudja", Clubul de literatură, prietenul tânăr al cărții, arta aplicată;
- NS Vassil Yordanov 1942, N. Cherna - FC "Cernenci", Lazarska și un grup de cântăreți folclorici; cluburi - "Prietenul lui biblioteca, clubul de divertisment "Tangra";
- NS "Vazrazhdane", s. Stara Selo - grup vocal feminin, grup pentru vechi cântece de oraș, orchestra populară de tineret folk blossom, ansamblu Staroseltsi, grupul "Voices Merry" și grupul "Sunny Smile";
- Liceul "Iskra", Tsar Samuil - Grupul folcloric al femeilor, Dansul copiilor club, clubul "Prietenul tânăr al cărții";
- Chitalishte "Hristo Botev", satul Belitsa - un grup de folclor autentic, recreat obiceiul Brassia, grupul vocal feminin, grupul kolydar, formația pentru cântări, dans de tineret, arte;
- Liceul "Ștefan Karadzha", Shumentsi - corul de pensii folclorice, vocal grup, trupa pentru cântecele urbane vechi;
- NS "New Life", Tarnovci - un grup de dansuri moderne;
- Chitalishte "Svetlina", sat Varnentsi - grup vocal pentru cântece populare "Latinka", ansamblul de dans, grupul kolydar, compoziția kuker; masculin grup vocal, Old Town Song Group, Handy Skills Circle;
- Chitalishte Clubul "Svetlina" Preslavtsi





UNIUNEA EUROPEANĂ
FONDUL EUROPEAN PENTRU DEZVOLTARE REGIONALĂ
INVESTIM ÎN VIITORUL TĂU!



GUVERNUL ROMÂNIEI



În municipiu se păstrează într-o mare măsură tradițiile culturale și etnografice obiceiurile populației - grupurile de folclor autentice efectuează obiceiuri diferite tipice regiunii, cum ar fi Brazaia în satul Belitsa, Valyanka în satul Nova Cherna, kukeri - Stara Selo și Varnentsi, "Irma" în satul Tsar Samuil și alții.

Centrul municipal pentru activități în afara școlii - Tutrakan este o unitate nouă a municipiului Tutrakan pentru a satisface nevoile copiilor, elevilor și tinerilor. Copiii din municipiu în timpul liber, prin intermediul formelor de școală după școală învață despre: știință, tehnică aplicativă, sport de masă și artă, și prin organizarea de diverse inițiative pentru copii și tineri.

OCDE implementează politica de stat în domeniul educației, educației și dezvoltării copiii prin activități extracurriculare legate de dezvoltarea intereselor, abilitățile și nevoile acestora. Există 15 formule pentru activități în diferite domenii: City Brass Orchestra, City Majesty, Studioul Teatral Bravo, Grupul vocal "Nebukist", Clubul "Limbile Europei" - cu grupuri de limbă engleză copiii din grădinițe, școli în: limba rusă pentru copii, artele plastice, chitara clasică, luptă; Grupul vocal pentru copii "Sunny Smile", grupul vocal " Viva ", dansuri sportive, dansuri moderne, grup folcloric turc și altele. Talentele tale copiii prezenți în timpul sărbătorilor municipale și participarea acestora la ședințele regionale, festivaluri naționale și internaționale, concursuri și concursuri.

Calendarul cultural contemporan include și sărbătorirea multor importante date, evenimente și obiceiuri locale, organizarea și deținerea de vacanțe, festivaluri și concursuri la nivel regional, național și internațional, după cum urmează:

- Festivalul vinului - Sărbătoarea vinului și nunta - februarie;
- Festivalul regional Kuker;
- Concurs pentru piesa patriotică "Pământ nativ";
- Concert de sărbătoare dedicat aniversării eliberării din Bulgaria, Tutrakan, 3 martie;
- Bazar de Paște pentru caritate festivă
- Sărbătoarea creativității artei "Tsvetnica"





UNIUNEA EUROPEANĂ
FONDUL EUROPEAN PENTRU DEZVOLTARE REGIONALĂ
INVESTIM ÎN VIITORUL TĂU!



GUVERNUL ROMÂNIEI



- 9 mai - Ziua și Ziua Europei de Victorie. Steagul de steaguri. Faceți cunoștință cu veterani ai războaielor;
- Sărbătoarea Zilei Literaturii și Culturii Slavice - 24 Mai, așezările din municipiul Tutrakan;
- Marșul turistic tradițional național "Pe urmele lui Tanyo voivoda ", mai-iunie;
- sărbătoarea zilei lui Hristo Botev și a celor care au murit Eliberarea și unificarea Bulgariei, așezările din municipiu Tutrakan, 2 iunie;
- Ziua internațională a Dunării;
- Festivalul de caise - iulie;
- Festivalul "Dunărea Fiiană" cu sărbătoarea tradițională a râului și a lumii-flacăra, foc și sunet peste apă;
- Targul comemorativ, aniversarea magnificului epopee Tutrakan, prima săptămână a lunii septembrie, complexul memorial "Militar mormânt - 1916 ";
- Concursul Internațional de Artă pentru Copii și Fun Song " note, Tutrakan, septembrie;
- Sărbătoarea Zilei Tutrakanului - 21 septembrie;
- Sărbătoarea etnică;
- Ziua budiștilor poporului, așezările din municipiu, 1 noiembrie;
- Niculden - sărbătoarea pescarului;
- Mark Kurban Byyram - decembrie;
- sărbătorile de Crăciun și de Anul Nou, în așezările din municipiul Tutrakan, decembrie;

La începutul anului 2014 a fost finalizată implementarea unui proiect finanțat de OPDD pentru Bulgaria dezvoltarea potențialului turistic al regiunii prin construirea și comercializarea un produs turistic integrat extrem de competitiv și durabil, cu valoare adăugată ridicată valoare dezvoltată pe două dintre cele mai semnificative obiecte, și anume castelul antic "Transmarica" și așezarea "Ribarska mahala". Proiectul a fost implementat următoarele activități:





UNIUNEA EUROPEANĂ
FONDUL EUROPEAN PENTRU DEZVOLTARE REGIONALĂ
INVESTIM ÎN VIITORUL TĂU!



GUVERNUL ROMÂNIEI



- Conservarea, restaurarea și expunerea zidurilor turnurilor și cetăților;
- Dezvoltarea și construirea unui ansamblu artistic și arhitectural Sistem de sunet și lumină pentru iluminarea monumentelor din orașul Tutrakan;
- restabilirea aspectului autentic la cinci case din "Ribarski Mahala";
- Dezvoltarea site-ului "Ribarski Mahala".

Activități de tineret și sport

Lucrul cu tinerii din municipalitate este actualizat cu Planurile Municipale pentru Tineret adoptate 2017 pregătite de Consiliul consultativ municipal pentru problemele tineretului. Prioritățile, au fost identificate obiectivele specifice ale politicii și măsurilor municipale pentru tineret activități în 5 direcții: participarea tinerilor, sprijinirea informațiilor, ocuparea forței de muncă în rândul tinerilor, educația non-formală, voluntariatul. Planul adoptat de Consiliul municipal pentru anul 2017 este implementat în comun cu Școala municipală Parlamentul, Consiliul Tineretului Crucii Roșii din Bulgaria, Clubul de Interacțiune, Asociația pentru Turism și școli.

- Asigurarea uceniciei și a uceniciei: "Practicile studenților", "Practicile studenților - Proiectul MES; proiectul "Începutul carierei".
- Organizarea activităților naționale, regionale, regionale și municipale campanii de informare destinate tinerilor: participarea liderii Parlamentului Municipal Elevilor în sesiunea de primăvară a parlamentele bulgare pentru copii și tineri din Kyustendil și Gotse Delchev, la cea de-a zecea Reuniune Națională a Tineretului din Gorna Oryahovitsa.
- Îmbunătățirea accesului tinerilor la Internet: Proiectul global bibliotecii "realizate în cadrul instituțiilor de învățământ municipale; utilizarea de săli de calcul și școli.
- Dezvoltarea serviciilor sociale (inclusiv tipul de sprijin, îndrumare) potrivite pentru tinerii cu vârsta cuprinsă între 18 ani 25 de ani la risc și sinergie cu





UNIUNEA EUROPEANĂ
FONDUL EUROPEAN PENTRU DEZVOLTARE REGIONALĂ
INVESTIM ÎN VIITORUL TĂU!



GUVERNUL ROMÂNIEI



politicile din domeniu Protecția copiilor: Proiectul de susținere a demnității în cadrul Acordarea subvențiilor 051P0001-5.2.09- „Alternative“

- Promovarea voluntariatului tinerilor de către stat și municipalități;
- participarea tinerilor la campaniile de caritate organizate.
- Promovarea și susținerea Chitalishteii ca centre de informare, educația formală, exprimarea culturală și participarea civică la tineri așezări și zone rurale: Implicarea tinerilor din așezările din municipiu în grupuri de amatori, cluburi, școli.
- Organizarea de campanii de informare și educare privind prevenirea a infracțiunilor comise de tineri: Introducere în APP, NR, siguranța rutieră, măsuri de probațiune în temeiul legii privind punerea în aplicare a legii
- Organizarea programelor de siguranță rutieră în școli: Saptamana Siguranta Rutiera in luna mai.

Municipalitatea Tutrakan are grijă și eforturile de a promova educația fizică și sportul ca instrument pentru un stil de viață sănătos pentru copii și tineri persoane; pentru a crește numărul de persoane care practică exerciții fizice, sport și turismul social; pentru a menține în același timp facilitățile sportive existente.

Extrem de bogat și saturat de activități este Calendarul sportiv municipal

- "Jocuri sportive școlare" pe tipuri de sport-volei, fotbal și tenis. Campionatele municipale, raionale și zonale;
- Competiția națională "Tânărul pompier" cu sediul municipal a concurat cu participarea copiilor din municipalitățile Tutrakan și Tutrakan Glavinica;
- Luna mai - lună a sportului bulgar;
- Turneu de fotbal municipal;
- Turneul municipal de volei - cu participarea unor echipe de firme și organizațiile de pe teritoriul municipiului;
- Turneul șahului municipal - pentru iubitorii de diferite grupe de vârstă





UNIUNEA EUROPEANĂ
FONDUL EUROPEAN PENTRU DEZVOLTARE REGIONALĂ
INVESTIM ÎN VIITORUL TĂU!



GUVERNUL ROMÂNIEI



- "Rapid, curajos, priceput" - cursa pentru cei mai tineri, într-un concurs echipele din grădinițele din grupurile pregătitoare.
- "Abilitatea Quick Brave" -Flash Games pentru copii de la o etapă timpurie.
- "Tutrakan" - Cursuri tradiționale: săriți dintr-un loc, aruncați mingea medical, care rulează 300 și, respectiv, 600 de metri pentru fete și fete băieți de la clasa V-a la clasa a XII-a
- Turneul OffRoad New Black - Șoferi extrem de exigenți din întreaga țară ei și-au încercat inteligența pe terenuri extrem de dificile.
- Sărbătoarea râului - concursuri de curse cu bărci de pescuit, sport pescuit, volei pe plajă, un fascicul peste râu și înot simbolic în râu.
- Crucea de toamnă municipală pentru studenții de toate gradele
- Regate tradiționale de-a lungul Dunării cu ocazia Internațională Ziua Dunării și sărbătoarea orașului

Pe teritoriul municipiului Tutrakan activitatea sportivă dezvoltă 5 cluburi sportive: "Ister" - lupte, "Olympia" - sporturi nautice, "Transmarica" -sah, Clubul de apă-reen sport și Clubul de crescători. Cluburile de fotbal sunt 4: "P. Hitov" -Tutrakan, Belitsa - c. Belitsa, Zarya - c. Regele Samuel și Sportist - c. Preslavians.

Au fost organizate un număr mare de inițiative sportive de calitate de caracter masiv.

Interesul și participarea copiilor și studenților din instituțiile de învățământ și de copii, tineri din companii și organizații, ca sportivi veterani de la diferite sport practicat în municipiul Tutrakan.

Este oportun să se exploateze potențialul resurselor naturale ale municipalitatea pentru dezvoltarea turismului pietonal și promovarea ciclismului, mai ales de-a lungul Dunării.





UNIUNEA EUROPEANĂ
FONDUL EUROPEAN PENTRU DEZVOLTARE REGIONALĂ
INVESTIM ÎN VIITORUL TĂU!



GUVERNUL ROMÂNIEI



Dezvoltarea, conectivitatea și accesibilitatea infrastructurii pe teritoriul UE municipalitatea Tutrakan

Dezvoltarea rețelelor urbane și liniile directe privind dezvoltarea spațială. Municipalitatea Tutrakan este formată din 15 așezări - orașul Tutrakan și 14 sate.

Datele recensământului din 2011 au arătat că în 4 din cele 14 există până la 100 de persoane care trăiesc permanent, iar în unul dintre sate există 14 oameni. (Dunavets).

Municipalitatea Tutrakan este o municipalitate din categoria 3, potrivit ECKA. Numărul mic al populației, precum și alte criterii și indicatori utilizați pentru funcționalități clasificarea localităților și așezărilor, determină categoriile de locuitori locurile din municipiul Tutrakan.

În ciuda numărului mare de așezări, pe teritoriul municipalității Tutrakan se prezintă un grad scăzut de urbanizare și conservare a utilizării naturale din teritoriul disponibil.

Conceptul Național de Dezvoltare Teritorială pentru perioada 2013-2025 asigură orașului Tutrakan un loc printre orașele de nivel 4 - orașe mici cu semnificație micro-regională pentru teritoriu. Modelul ales de dezvoltare urbană pentru termenul potențial - "policentrism moderat", vede orașul Tutrakan ca oraș mic, un oraș care folosește resurse și tradiții locale specifice ce evoluează cu succes ca centre de importanță pentru un grup de municipalități și joacă un rol în consolidare dezvoltarea regiunilor periferice.

Conform cerințelor normative, municipalitatea Tutrakan ar trebui să accepte un concept de dezvoltare spațială, al cărui scop este crearea unei baze de planificare pentru planificarea și implementarea de măsuri în sectoare. Dezvoltarea conceptului de dezvoltare spațială ar trebui să fie raportate combinații de factori, obiective și priorități de dezvoltare bazate pe:

- punctele tari și punctele slabe din punct de vedere demografic și socio-dezvoltarea economică a centrului și așezările adiacente;





UNIUNEA EUROPEANĂ
FONDUL EUROPEAN PENTRU DEZVOLTARE REGIONALĂ
INVESTIM ÎN VIITORUL TĂU!



GUVERNUL ROMÂNIEI



- utilizarea durabilă a resurselor naturale de-a lungul Dunării;
- menținerea resurselor umane prin sprijin natural procesele migrației forței de muncă în direcția Ruse și Silistra;
- conservarea valorilor culturale imobile;
- valorizarea teritoriului prin utilizarea potențialului teritoriilor naturale pentru dezvoltarea turismului și comunitățile pescărești și dezvoltarea agriculturii.

Dezvoltarea axelor de comunicații de transport Tutrakan - Ruse și Tutrakan - Silistra vor asigura o bună accesibilitate a transporturilor pe aceste axe spre centrul municipiului. Dezvoltarea sistemului de transport în limitele municipalității va avea un impact semnificativ asupra aspectelor turistice și socio-economice.

Centrul municipal ar trebui să utilizeze datele economice și culturale existente, în timp ce rețeaua de decontare de la periferie ar trebui să utilizeze resursele naturale disponibile. Ca centre de dezvoltare economică ne referim la orașul Tutrakan și satele Tsar Samuil și Nova Cherna.

Infrastructura de transport și accesul la transport

Infrastructura de transport și calitatea serviciilor pe care le oferă, inclusiv accesibilitatea la zonele populate, zonele de producție și zonele de agrement; turismul este un factor cheie pentru dezvoltarea socială, culturală, economică și turistică.

Transport rutier

Potrivit datelor NSI, nu există schimbări pe teritoriul municipiului Tutrakan lungimea drumurilor din clasele I, II și III - trecând prin șoseaua municipală clasa II cu comun lungime de 42 km (Ruse - Silistra). Lungimea totală a rețelei rutiere municipale este de 60 km, această lungime relativ mică fiind determinată de relieful planului. Toate așezările municipale sunt accesibile din centrul municipiului Tutrakan.

Centrul municipal este conectat printr-un drum de clasa a doua (II-49) la centrul municipal Kubrat și prin rețeaua rutieră de clasa a treia cu centrele municipale Glavinitsa și Zavet.





UNIUNEA EUROPEANĂ
FONDUL EUROPEAN PENTRU DEZVOLTARE REGIONALĂ
INVESTIM ÎN VIITORUL TĂU!



GUVERNUL ROMÂNIEI



Principalele probleme se referă la starea nesatisfăcătoare a drumului rețea (rețeaua rutieră de clasa a patra), nevoia de mijloace semnificative de securizare de accesibilitate în timpul sezonului de iarnă.

Finanțarea din programul de dezvoltare rurală este pusă în aplicare proiecte pentru: "Reabilitarea drumurilor municipale și reconstrucția alimentării cu apă rețeaua satului Belitsa din municipiul Tutrakan".

Transport feroviar

Nu există infrastructura de cale ferată pe teritoriul municipiului Tutrakan. Cele mai apropiate stații de cale ferată sunt situate în Ruse și Silistra.

Transportul pe apă

Portul Tutrakan este situat la km. 433 al Dunării.

Portul are o semnificație locală pentru zonă. Are un șantier naval, un ponton, zone de depozitare deschise și o conexiune la rețeaua rutieră națională cu chei mecanizate de 80 m și 1 macara cu o capacitate de ridicare de până la 5 tone. Deschiderea depozitului este de 3 500 mp. În portul Tutrakan sunt prelucrate produse vrac și de asemenea încărcături generale.

Portul Tutrakan, nu funcționează din 2009 din lipsa unei infrastructuri adecvate care să poată fi utilizată pentru transport de marfă.

În prezent, portul are activitate turistică. Pentru pasagerii de pe vasele de croazieră care se vor opri în Tutrakan sunt deja în proces de pregătire vizite la atracțiile din zonă - Lacul cu crini albi în satul Malak Preslavets, cartierul pescarilor, Muzeul de pescuit și o navă dunăreană amenajată în scop turistic, precum și rămășițele cetății romane din Tutrakan, Cimitirul militar din satul Shumentsi.

Sistemul electric

Toate satele din municipiu sunt electrificate, iar stațiile de transformare există în toate cele 15 sate. Starea rețelei de energie electrică este bună.





UNIUNEA EUROPEANĂ
FONDUL EUROPEAN PENTRU DEZVOLTARE REGIONALĂ
INVESTIM ÎN VIITORUL TĂU!



GUVERNUL ROMÂNIEI



În perioada 2013-2018, s-a efectuat modernizarea municipiului Tutrakan, a sistemul de iluminat stradal în toate localitățile, prin înlocuirea lămpilor existente cu altele noi. A fost făcută mai întâi reconstrucția iluminatului stradal din Tutrakan. Reconstrucția a inclus, de asemenea, instalarea contoarelor cu două tarife și instrumentul pentru managementul sistemelor electrice.

Calitatea aerului înconjurător

Scăderea producției industriale a dus la o reducere a emisiilor poluanților atmosferici și, prin urmare, la îmbunătățirea calității aerului în comunitățile locuite. Principalele surse de poluare a aerului în teritoriul din Municipiul Tutrakan sunt instalațiile de transport și încălzire.

Instalațiile de încălzire sunt principala sursă de poluare a aerului în sezonul de iarnă. Este imperativ să se efectueze gazeificarea municipalității prin care se va reduce poluarea aerului cu praf, funingine, dioxid de carbon, oxizi de azot, monoxid de carbon și altele.

Este necesar să se continue activitățile de curățenie a orașului și comunităților din vecinătate. Activitățile de igienizare a străzilor vor reduce poluarea cu praf și gazele din transport.

Arii protejate și biodiversitate

Pe teritoriul municipiului Tutrakan există un copac vechi de secole protejat conform Registrului copacilor seculari din Bulgaria - Stejar de vară (1320) din satul Belitsa.

Următoarele zone protejate se află pe teritoriul municipiului Tutrakan:

- Kalimok - Brushlen - suprafață: 5 952,34 hectare, zonă protejată; pe teritoriul municipiului Slivo și Municipiul Tutrakan, Județul Tutrakan - Orasul Tutrakan, satul Nova Cherna,
- Satul vechi, satul Tsar Samuil;
- Pojarevo - suprafață: 71,0 ha; zonă protejată; satul Dunavets, satul Pozarevo;
- Saya Kulak - suprafață: 1,8 hectare; zonă protejată;





UNIUNEA EUROPEANĂ
FONDUL EUROPEAN PENTRU DEZVOLTARE REGIONALĂ
INVESTIM ÎN VIITORUL TĂU!



GUVERNUL ROMÂNIEI



- Boba ; suprafață: 3 216,87 hectare
- Kalimok - Brushlen ; suprafață: 7 550,18 hectare;
- complexul Kalimok; suprafață: 9 429,22 ha; PHS în temeiul Directivei privind păsările; pe teritoriul municipiului Slivo câmp și municipiu Tutrakan, pentru municipiul Tutrakan - Tutrakan, sat Nova Cherna, satul Staro Selo, satul Tsar Samuil;
- Ludogorie; suprafață: 91 389,06 hectare; Directiva privind păsările; pe teritoriul municipalităților din Zavet, Isperih, Kubrat, Razgrad, Samuil, Vetovo, Ruse, Slivo pole, Alfatar, Glavinica, Dulovo, Silistra, Sitovo și Tutrakan, pentru municipalitatea Tutrakan -
- Belitsa, satul Preslavtsi;
- Ludogorie - Boba; zonă: 4 838,03 ha; HH în temeiul Directivei privind habitatele; pe teritoriul țării municipalitățile din orașele Zavet, Kubrat, Glavinitsa și Tutrakan,
- Pojarevo - Insula Raven - suprafață: 6 304,92 ha; Activitatea principală a bazei este legată de cunoașterea și protecția bulgarilor avifaunei. Aceasta include cercetarea și monitorizarea păsărilor și migrația acestora, precum și conservarea speciilor pe cale de dispariție.

În ultimii șase ani, în natură au fost eliberate în total 80 exemplare specii protejate de vultur roșu (*Tadorna ferruginea*), care au fost înmulțite în baza biologică experimentală "Kalimok" din satul Nova Cherna, municipiul Tutrakan.

Este necesar să se vizeze activitățile planificate până în 2020 pentru conservarea activă a zonelor protejate și a biodiversității și managementul sistemului verde din municipiu pentru a determina pe termen lung o politică consecventă care va conduce la relansarea și dezvoltarea zonelor verzi în România și Bulgaria,.





UNIUNEA EUROPEANĂ
FONDUL EUROPEAN PENTRU DEZVOLTARE REGIONALĂ
INVESTIM ÎN VIITORUL TĂU!



GUVERNUL ROMÂNIEI



Analiza SWOT regiunea OLTENIȚA - TUTRAKAN

Analiza SWOT permite concentrarea atenției asupra zonelor cheie și realizarea de prezumții (presupuneri) în zonele asupra cărora există cunoștințe mai puțin detaliate. În urma acestei analize se poate decide dacă zona își poate îndeplini planul, și în ce condiții. Pentru a avea certitudine că politicile și programele existente corespund necesităților de dezvoltare, în cadrul limitărilor impuse de resursele locale disponibile și pentru accesarea fondurilor prin care UE susține politica de dezvoltare regională s-a impus elaborarea planului de dezvoltare locală pentru perioada 2017-2020. Unele "oportunități" și "amenințări" vor apărea din "punctele tari" și "punctele

slabe" ale . Amenințările pot fi concrete sau potențiale. În urma analizei SWOT s-au identificat trei principii prioritare care trebuie să stea la baza elaborării strategiei în vederea dezvoltării durabile, și anume:

1. Viata economică a localităților Oltenita - Tutrakan trebuie revigorată și dezvoltată în toate domeniile sale: agricultură, industrie, comerț, construcții, media, prestări de servicii, confecții, producție, etc. factorii de cidentă vor trebui să investească pentru vitalizarea vieții economice a localităților analizate, Oltenita- Tutrakan. Trebuie să fie prioritatea numărul unu, deoarece produce cele mai mari efecte.

2. Infrastructura necesită îmbunătățiri continue, de aceea investițiile trebuie făcute după anumite criterii economice astfel încât să producă cele mai mari efecte benefice:

- siguranța locuitorilor împotriva calamităților;
- raportul valoare investiție/numărul beneficiarilor.

3. Conex factorului economic un alt punct important pentru creșterea atractivității îl constituie facilitățile culturale și de agrement pe care le oferă sau pe care ar putea să le ofere localitățile transfrontaliere Oltenita - Tutrakan, astfel încât confortul social al locuitorilor să fie îmbunătățit. Complementar acest lucru va crește și atractivitatea turistică prin:

- ❖ Dezvoltare economică a comunităților peșcarești învecinate





UNIUNEA EUROPEANĂ
FONDUL EUROPEAN PENTRU DEZVOLTARE REGIONALĂ
INVESTIM ÎN VIITORUL TĂU!



GUVERNUL ROMÂNIEI



- ❖ Dezvoltarea infrastructurii
- ❖ Creșterea atractivității zonei prin organizarea de evenimente cu specific pescăresc (concursuri de pescuit sportiv)
- ❖ Creare locuri de munca
- ❖ Programe de formare profesională
- ❖ Competitivitate
- ❖ Confort social
- ❖ Cultural
- ❖ Agrement

	Puncte forte	Puncte slabe
Oportunitati	Consolidare pentru valorificarea oportunităților	Scădere pentru utilizarea oportunităților
Amenințari	Protecție împotriva amenințărilor viitoare	Evitarea capcanelor

Analiza SWOT reflectă rezultatele analizei privind dezvoltarea economică a localitatilor transfrontaliere Oltenita - Tutrakan..

PUNCTE TARI	
OLTENIȚA	TUTRAKAN
<ul style="list-style-type: none"> Poziționare geografică avantajoasă. Amplasare lângă coridorul navigabil Dunăre 	<ul style="list-style-type: none"> Poziționare geografică avantajoasă





- | | |
|--|---|
| <ul style="list-style-type: none">• Existența unei mari resurse de apă de suprafață (fluviul Dunărea) și a apelor subterane• Existența unei mari biodiversități și a zonelor protejate• Existența condițiilor pentru pescuit și condiții favorabile pentru dezvoltarea acvaculturii, inclusiv pentru producția de pește și material de înmulțire• Regiune curată ecologic. Îndepărtată față de marii poluanți ai mediului amplasați în vecinătatea fluviului Dunărea• Prezența unor teritorii ecologice, climat favorabil, biodiversitate;• Dezvoltarea în ultimii ani a sectorului serviciilor și comerțului;• Potențial mare de forță de muncă• Vestigii arheologice importante• Organizarea de evenimente culturale în timpul anului (festivaluri, hramuri) | <ul style="list-style-type: none">• Prezența unor teritorii ecologice, climat favorabil, biodiversitate;• Activitate de antreprenariat ridicată;• Tendința de recuperare economică locală de după criza din 2008;• Volum semnificativ de investiții, inclusiv investițiile străine;• Structura educațională satisfăcătoare a populației;• Proiecte de investiții implementate pentru reabilitarea rețelei de apă-canalizare și sectorul transporturilor;• Infrastructura de educație și cultura bine dezvoltate;• Existența resurselor diverse pentru dezvoltarea turismului;• Existența unui personal calificat în sfera socială.• Regiune curată ecologic. Îndepărtată față de marii poluanți ai mediului amplasați în vecinătatea fluviului Dunărea |
|--|---|



- | | |
|--|--|
| <ul style="list-style-type: none"> • Deschidere din partea locuitorilor în primirea vizitatorilor • Apropierea de capitala București (65 km) • Infrastructura de educație și cultura bine dezvoltate; • Existența resurselor diverse pentru dezvoltarea turismului; • Existența unui personal calificat în sfera socială. • Locație geografică favorabilă și apropiere de așezări mari precum Ruse și București • Transport fluvial ieftin • Regiune cu tradiție în pescuit • Existența resurselor umane cu experiență îndelungată în capturarea peștelui în fluviul Dunărea • Existența unui bogat patrimoniu cultural al comunităților de pescuit • Prezența porturilor și a danelor pentru acostarea și paza navelor • Habitat natural pentru incubația și creșterea peștilor în apele mari ale fluviului Dunărea | <ul style="list-style-type: none"> • Existența condițiilor pentru pescuit și condiții favorabile pentru dezvoltarea acvaculturii, inclusiv pentru producția de pește și material de înmulțire • Organizarea de evenimente culturale în timpul anului (festivaluri, hramuri) • Deschidere din partea locuitorilor în primirea vizitatorilor • Regiune cu tradiție în pescuit • Existența resurselor umane cu experiență îndelungată în capturarea peștelui în fluviul Dunărea • Existența unui bogat patrimoniu cultural al comunităților de pescuit • Meșteșuguri tradiționale conservate, cum ar fi construirea de bărci • Existența unor mari resurse de apă de la suprafață (fluviul Dunărea), iazuri artificiale adecvate dezvoltării acvaculturii și a activități recreative; |
|--|--|



UNIUNEA EUROPEANĂ
FONDUL EUROPEAN PENTRU DEZVOLTARE REGIONALĂ
INVESTIM ÎN VIITORUL TĂU!



GUVERNUL ROMÂNIEI



<ul style="list-style-type: none"> Meșteșuguri tradiționale conservate, cum ar fi construirea de bărci 	<ul style="list-style-type: none"> Existența unui spațiu mare de biodiversitate și zone naturale umede de coastă; Existența unei instalații de producere a vaselor mici; Prezența patrimoniului cultural-istoric și natural cu potențial turistic; Tendința de redresare a economiei locale; Proiecte de investiții realizate pentru reabilitarea infrastructurii tehnice în sectorul apei și al transporturilor.
---	---

PUNCTE SLABE

OLTENIȚA	TUTRAKAN
<ul style="list-style-type: none"> Spor natural negativ; Ocuparea redusă a forței de muncă; Migrația populației către alte piețe de lucru 	<ul style="list-style-type: none"> Tendințe demografice negative; Ocuparea redusă a forței de muncă; Scăderea numărului de locuri de muncă pe teritoriul municipiului;





- | | |
|---|---|
| <ul style="list-style-type: none">• Scăderea numărului de locuri de muncă în special pentru tineret;• Nivelul scăzut al veniturilor locuitorilor comparativ cu media pe țară;• Infrastructura are nevoie reabilitare și dezvoltare;• Slaba promovare a obiectivelor turistice în rândul turiștilor• Nivelul deficitar de pregătire a resurselor umane implicate în turismul local• Lipsa infrastructurii dezvoltate pentru transportul pe apă și turism• Acces dificil la zonele protejate și la insulele de-a lungul fluviului Dunărea, care reprezintă rezervații naturale ale biodiversității• Restrângerea dezvoltării turismului datorită accesului dificil la aceste zone• Reducerea populațiilor și a speciilor de pești în zonele neprotejate | <ul style="list-style-type: none">• Nivelul scăzut al veniturilor în municipalitate comparativ cu media pe țară;• Drumuri, comunicații și alimentare cu apă• Infrastructura are nevoie reabilitare și dezvoltare;• Resurse financiare insuficiente pentru construirea și reabilitarea infrastructurii existente;• Rețeaua de canalizare subterană subdimensionată;• Tehnica învechită și depreciată pentru colectarea și eliminarea deșeurilor;• migrarea forței de muncă spre orasele mai dezvoltate și strainatate• situația economică precară a agenților economici• lipsa resurselor materiale care să faciliteze angajarea specialiștilor• forța de muncă este îmbătrânită și insuficientă• Când sunt ape mari există pericolul ca digurile de protecție |
|---|---|



- O dependență puternică de apa mare/apă scăzută în fluviu și interzicerea pescuitului
- Existența complexelor de porci fără instalații de epurare a apelor uzate și încercări de eliminare a apei poluate în fluviul Dunărea
- Sistem informațional slab dezvoltat pentru un acces la atracțiile naturale și tradițiile din această regiune
- Lipsa unui portal centralizat de informații privind marketingul resurselor
- Nu există porturi moderne construite și, pe această bază, turism fluvial slab dezvoltat
- Insuficiența colecțiilor muzeale și acvariurilor pentru a arăta flora și fauna din regiune.
- Nu există activități dezvoltate pentru conservarea și păstrarea tradițiilor pescărești în localități
- Populație îmbătrânită angajată în pescuit
- Majoritatea porturilor nu funcționează. Limanele sunt

să se spargă. O atenție insuficientă pentru consolidarea lor

- Lipsa calificărilor pentru sectorul turism și inclusiv a calificărilor din mediul rural.
- Lipsa de formare specializată a programelor de învățământ în domeniul comerțului cu pescuitul;
- Reluare / lipsă de atitudine față de pescarii asociați; Acvacultura insuficientă și prelucrarea peștelui;
- Infrastructura de sprijin subdezvoltată la bărcile de pescuit și uneltele de pescuit;
- Infrastructură de sprijin subdezvoltată pentru transportul de apă și turism; Turism slab și cazare insuficientă;
- Lipsa unui produs turistic cuprinzător pentru teritoriu și a potențialului neexploatat al patrimoniului cultural și istoric și natural;



- utilizate numai de sistemele de irigații pentru stațiile de pompare plutitoare care nu funcționează
- Când sunt ape mari există pericolul ca digurile de protecție să se spargă. O atenție insuficientă pentru consolidarea lor
 - Bază materială învechită
 - Lipsa educației specializate și a programelor de educație adecvate pentru pescuit în învățământul primar și secundar
 - Industria de prelucrare a peștelui nedezvoltată
 - Educație profesională slabă, în comparație cu nevoile întreprinderilor locale
 - Lipsa unei infrastructuri adecvate în teritoriu - drumuri, porturi, alimentare cu energie electrică, alimentare cu apă și canalizare, etc.
 - Activități slabe de informare
 - Lipsa unui produs turistic unitar pentru zonă
- Nivelul scăzut al veniturilor pe teritoriu față de media țării; Resurse financiare limitate.
 - Fâșia de 200 m de-a lungul fluviului Dunărea are un statut diferit de proprietate de stat și municipală. Nu există un concept clar de concesiune



UNIUNEA EUROPEANĂ
FONDUL EUROPEAN PENTRU DEZVOLTARE REGIONALĂ
INVESTIM ÎN VIITORUL TĂU!



GUVERNUL ROMÂNIEI



- Spații insuficiente de cazare în Oltenita
- Lipsa atracțiilor turistice pe teritoriul zonei Oltenita.

OPORTUNITĂȚI

OLTENIȚA

- Posibilitatea accesării de fonduri pentru agricultură și dezvoltare rurală prin programele de finanțare ale Uniunii Europene, Băncii Mondiale și a altor instituții
- Posibilitatea de atragere de investitori străini
- Posibilitatea dezvoltării de noi activități economice de către autoritățile locale pentru majorarea bugetului local
- Utilizarea suplimentară a posibilităților pentru turismul fluvial și rural de-a lungul cursului fluviului Dunărea

TUTRAKAN

- Utilizarea transportului feroviar
- Prezența unei artere rutiere majore, râu și port;
- Folosirea resurselor financiare disponibile, inclusiv în următoarea perioadă de planificare,
- Îmbunătățirea eficienței energetice pentru populație și producție;
- Promovarea spiritului antreprenorial prin atragerea de investiții;
- Elaborarea măsurilor de atragere a investitorilor externi;
- Coordonarea și punerea în aplicare a proiectelor comune cu





- Poziția geografică favorabilă și apropierea de aşezări mari precum Ruse și București pot restabili tradițiile de vacanță de-a lungul fluviului Dunărea
- Utilizarea patrimoniului cultural al comunităților de pescari ca resursă economică
- Construcții de moteluri și hoteluri mici, campinguri, bungalouri pentru dezvoltarea turismului rural, ecologic și alternativ, inclusiv turism în zonele protejate
- Marea diversitate a speciilor și a zonelor protejate este o condiție prealabilă pentru dezvoltarea ecoturismului
- Utilizarea oportunităților care asigură surse din fonduri UE
- Modernizarea bazei tehnico-materiale existente și îmbunătățirea mediului de viață, respectiv porturi, fabrici de bărci, plaje, etc.
- Construirea de târguri de pește și magazine specializate pentru vânzarea peștelui

municipalitățile vecine pentru minimizarea problemelor comune;

- Cooperarea internațională cu organisme de conducere
- Capacitatea sectorului public de a implementa proiecte cu finanțare europeană;
- Utilizarea maximă a oportunităților pentru turismul fluvial și rural de-a lungul Dunării
- Utilizarea poziției favorabile transportului-geografic și prezența arterelor, râurilor și porturilor principale;
- Potențial de dezvoltare a turismului integrat - râu, ecologic, cultural-istoric, rural, sport, vânătoare și pescuit;
- Construirea de locuri de cazare de capacitate mică pentru dezvoltarea turismului alternativ, inclusiv pescuitul ca atracție și ecoturism în Bulgaria în zonele protejate;



- Oportunitatea de a dezvolta o industrie specifică legată de regiunea de pescuit - construcția de ambarcațiuni și bărci mici
 - Abilitatea de a transfera tradițiile și cunoștințele specifice pentru capturarea peștelui și prepararea acestuia
 - Colaborarea cu întreprinzătorii români
 - Existența unei piețe mari potențiale de pește în România
 - Căutare oportunități de diversificare a sectorului pescuitului, cu accent asupra produselor locale
 - Comercializarea mărcilor locale de produse pescărești și de acvacultură
 - Introducerea surselor regenerabile de energie
 - Posibilitatea efectuării de schimburi de experiență în comunitățile dezvoltate din UE
- Dezvoltarea procesării peștelui și industriei conexe bazată pe producția de pește;
 - Modernizarea disponibilului mediului de viață inclusiv porturi, bărci, plaje și multe altele.
 - Construirea de târguri de pește și magazine specializate pentru vânzarea de pește;
 - Posibilitatea de a dezvolta sisteme integrate de dezvoltare a comunitatilor pescaresti;
 - Modernizarea unei industrii specifice legate de regiunile de pescuit - producția de nave mici;
 - Capacitatea de a transfera tradițiile și cunoștințele specifice privind capturile și peștele și produsele pescărești;
 - Oportunități de diversificare a sectorului pescuitului, cu accent pe produsele locale;
 - Comercializarea mărcilor locale de produse pescărești și de acvacultură
 - ;Colaborarea cu întreprinzătorii români în afaceri și utilizarea



UNIUNEA EUROPEANĂ
FONDUL EUROPEAN PENTRU DEZVOLTARE REGIONALĂ
INVESTIM ÎN VIITORUL TĂU!



GUVERNUL ROMÂNIEI



	<p>unei piețe potențiale de pește în Bulgaria.</p> <ul style="list-style-type: none"> • să utilizeze pe deplin oportunitățile oferite de programele operaționale pentru perioada până în 2020;
--	---

AMENINȚĂRI

OLTENIȚA	TUTRAKAN
<ul style="list-style-type: none"> • Situația economică nefavorabilă, care se reflectă în valoarea investițiilor în afaceri și în crearea de noi locuri de muncă; • Imposibilitatea financiară a municipalităților pentru a asigura fondurile necesare cofinanțării în procesul de absorbție a fondurilor structurale și europene. • Fâșie de 200 de metri de-a lungul fluviului Dunărea cu statut 	<ul style="list-style-type: none"> • Situația economică nefavorabilă, care se reflectă în valoarea investițiilor în afaceri și în crearea de noi locuri de muncă; • Imposibilitatea financiară a municipalităților pentru a asigura fondurile necesare cofinanțării în procesul de absorbție a fondurilor structurale și europene. • Creșterea presiunii concurențiale externe asupra economiei locale.





UNIUNEA EUROPEANĂ
FONDUL EUROPEAN PENTRU DEZVOLTARE REGIONALĂ
INVESTIM ÎN VIITORUL TĂU!



GUVERNUL ROMÂNIEI



- | | |
|--|---|
| <p>diferit de proprietate, de stat și municipală. Lipsa unei concepții clare pentru acordarea concesiunilor</p> <ul style="list-style-type: none"> • Stagnare economică și financiară. Lipsa de fonduri pentru antreprenori și acces dificil la credite • Cadrul juridic neclar pentru punerea în aplicare a parteneriatelor public-private • Prelungirea nivelului redus tehnologic și inovator al producției din regiune • Agravarea tendințelor demografice negative ale teritoriului • Lipsa de inițiativă în rândul pescarilor de a implementa proiecte • Nepromovarea de programe de studiu de-a lungul întregii vieți | <ul style="list-style-type: none"> • Oportunități mai bune pentru tineri din teritoriul urban • Impactul negativ al schimbărilor climatice și declinul demografic. • Creșterea izolării și a decalajului în dezvoltarea socio-economică. • Lipsa resurselor financiare pentru inovarea tehnologică în procesele de producție. • Stagnarea în crearea atracțiilor turistice și a unui produs turistic specific. |
|--|---|

Provocările specifice cu care se confrunta zona si pescuitul Detectarea punctelor slabe și a necesităților zonei pescărești a avut în vedere consultarea celor mai importanți actori locali din teritoriu precum reprezentanții autorităților publice locale, pescari/acvacultori, reprezentanți ai asociațiilor pescărești din zonă, comunitatea locală etc. Informațiile obținute au fost ulterior comparate și





UNIUNEA EUROPEANĂ
FONDUL EUROPEAN PENTRU DEZVOLTARE REGIONALĂ
INVESTIM ÎN VIITORUL TĂU!



GUVERNUL ROMÂNIEI



completate cu date statistice obținute de la instituțiile abilitate, obținându-se o imagine complexă asupra mediului pescăresc specific zonei.

Așadar, viziunea strategică a Strategiei de dezvoltare are la bază o serie de nevoi de dezvoltare, identificate și prioritizate ca fiind cele mai relevante în contextul stadiului actual de dezvoltare socioeconomică a zonei pescărești. Într-o primă fază, declinul sectorului de pescuit și acvacultură poate fi combătut prin investiții care privesc dezvoltarea infrastructurii și dotărilor specifice pisciculturii (ambarcațiuni, motoare etc.), reînnoirea flotei de pescuit, care pot avea efecte pozitive în ceea ce privește valorificarea superioară a resurselor pescărești existente.

Creșterea productivității și a calității produselor pescărești poate fi realizată prin îmbunătățirea accesului producătorilor/pescarilor la sursele finanțare externe și/sau guvernamentale, precum și prin activități de formare în ceea ce privește cunoștințele manageriale și de marketing. De asemenea, se remarcă necesitatea unei pregătiri mai bune pe plan profesional a personalului din domeniul piscicol, obiectiv care poate fi atins prin diverse programe de formare profesională derulate de instituțiile abilitate. Prin informarea corectă privind piața peștelui, populația va putea contribui la gestionarea mai bună a acestei resurse.

Analiza teritoriului a evidențiat necesitatea îmbunătățirii infrastructurii/serviciilor publice locale, care să ducă la îmbunătățirea calității vieții comunității locale. Pentru valorificarea eficientă a bogatului patrimoniu cultural și natural de care dispune zona pescărească, se impun o serie de investiții care să îmbunătățească semnificativ infrastructura turistică. Ca principale surse de investiții poate fi accesat sprijinul financiar european, prin diverse programe operaționale, sau chiar cel guvernamental. În ceea ce privește sectorul economic, s-a identificat necesitatea diversificării activităților economice și în afara zonei pescuitului. Pentru aceasta, trebuie stimulat mediul de afaceri local, printr-o politică activă de creștere a spiritului antreprenorial și prin încurajarea și eficientizarea parteneriatelor și a diferitelor asocieri în vederea unei activități productive mai ridicate.





UNIUNEA EUROPEANĂ
FONDUL EUROPEAN PENTRU DEZVOLTARE REGIONALĂ
INVESTIM ÎN VIITORUL TĂU!



GUVERNUL ROMÂNIEI



Nu în ultimul rând, tradiția locală specifică în ceea ce privește activitățile de pescuit, piscicultură, agricultură, zootehnie, sau artizanat poate fi valorificată prin crearea unor produse locale cu valoare de brand. Toate aceste investiții conduc la crearea de noi locuri de muncă în domenii diverse și creșterea gradului de calificare a forței de muncă locală, fapt ce contribuie la creșterea veniturilor populației, și implicit creșterea puterii de cumpărare a acestora. Prin urmare, toate aceste intervenții integrate de dezvoltare locală contribuie și la combaterea uneia dintre cele mai stringente probleme cu care se confruntă comunitatea, respectiv riscul de sărăcie și excluziune socială.

Ca urmare, punctele tari identificate pot fi valorificate prin intermediul unor priorități de dezvoltare ale strategiei, acestea vizând în special crearea de noi locuri de muncă prin stimularea investițiilor și diversificarea surselor de venit în zona pescărească, creșterea bunăstării sociale prin dezvoltarea infrastructurii specifice pentru pescuit și acvacultură, precum și valorificarea resurselor produselor pescărești și din acvacultură prin modernizarea lanțului de aprovizionare și comercializare. Pe lângă valorificarea punctelor tari identificate în zonă, pentru a fi eficientă, implementarea strategiei de dezvoltare trebuie să exploateze și oportunitățile externe disponibile, prin care să poată fi soluționate problemele identificate în zonă.

Evitarea amenințărilor/riscurilor cu care se confruntă zona pescărească poate fi realizată prin implementarea măsurilor/politicilor menite să îmbunătățească situația existentă. Astfel, exploatarea nerațională a resurselor, precum și dezvoltarea activităților nepoluante pot fi diminuate prin campanii active de informare privind efectele acestor activități asupra mediului și, implicit, asupra comunității locale. Migrarea populației spre zone mai dezvoltate, precum și necesitatea reconversiei profesionale a anumitor segmente ale populației, în contextul economic actual, pot fi combătute prin politicile active de dezvoltare și diversificare a economiei locale, amintite mai sus.





UNIUNEA EUROPEANĂ
FONDUL EUROPEAN PENTRU DEZVOLTARE REGIONALĂ
INVESTIM ÎN VIITORUL TĂU!



GUVERNUL ROMÂNIEI



Pârghii - de puncte tari și oportunități

1. Dezvoltarea și modernizarea sectorului pescuitului se poate baza pe tradițiile și competențele în domeniul pescuitului, având disponibilitatea unor meșteșuguri tradiționale conservate, cum ar fi construirea de nave și resursele umane, cu ani de experiență în pescuitul pe Dunăre. Această resursă poate fi utilizată pentru a crea produse turistice locale specializate legate de comerțul cu pescuit, precum și pentru a dezvolta programe de instruire pentru stocarea și transmiterea tradiției pescărești.
2. Condițiile naturale și climatice favorabile, biodiversitatea, siturile protejate și mediul ecologic curat pot fi utilizate pentru a crea un produs turistic cuprinzător pentru teritoriu.
3. Prin încurajarea inovării în sectorul pescuitului, în special în ceea ce privește producția de produse pescărești, crearea și comercializarea de produse locale specifice, se pot căuta noi piețe.
4. Prin încurajarea construirii unor capacități mici de prelucrare a produselor pescărești și de acvacultură, sectorul pescuitului - cu accent pe valoarea adăugată - poate fi diversificat.
5. Punctele de vânzare existente pentru vânzarea de pește în primul rând pe teritoriul transfrontalier Oltenita- Tutrakan pot fi transformate în piețe de pește moderne, iar lanțul de magazine specializate de pește ar trebui extins;
6. Încurajarea formării unei asociații de pescari și producători de pescărie în cadrul teritoriului transfrontalier Oltenita Tutrakan. Organizând industria, pescarii pot negocia prețuri mai bune de vânzare a peștelui, pot avea o planificare mai bună și pot reduce costurile de producție.
7. Proximitatea la granița cu România și cu Bulgaria poate fi utilizată pentru a crea oportunități de afaceri cu antreprenorii români - comercianți și producători de pește, precum și proiecte comune.
8. Combinația agriculturii și acvaculturii bine dezvoltate poate fi utilizată pentru a dezvolta sisteme aqua-pointer, care ar putea conduce la un efect sinergic asupra site-ului și la beneficii pentru ambele sectoare.





UNIUNEA EUROPEANĂ
FONDUL EUROPEAN PENTRU DEZVOLTARE REGIONALĂ
INVESTIM ÎN VIITORUL TĂU!



GUVERNUL ROMÂNIEI



Probleme - o combinație de puncte slabe și amenințări

1. Lipsa de interes în punerea în comun a pescăriilor necesită promovarea în continuare a avantajelor reprezentării oficiale, inclusiv în scopul solicitării de proiecte pentru dezvoltarea comunitatilor pescaresti.
2. Lipsa piețelor de pește și numărul mic de magazine de pește specializate de pe teritoriul transfrontalier Oltenita - Tutrakan afectează atât prețurile peștelui, cât și disponibilitatea produselor de pește pentru utilizatorii finali. Crearea piețelor de pește moderne și a magazinelor de pește specializate va influența pozitiv pescarii, deoarece vor câștiga mai multă siguranță pentru prețurile lor de producție, precum și pentru consumatorii care vor primi o garanție de calitate și acces la recoltat proaspăt și pește bine conservat.
3. Lipsa unui produs turistic cuprinzător pentru teritoriu și a potențialului neexploatat al patrimoniului cultural, istoric și natural nu contribuie, de asemenea, la competitivitatea pieței turistice.
4. Necesitatea unor investiții semnificative pentru dezvoltarea inițială a industriei de prelucrare a peștelui (construirea de echipamente, achiziționarea de echipamente, investiții în procesare etc.) poate fi rezolvată prin intermediul strategiei de dezvoltare a comunitatilor pescaresti din zona Oltenita - Tutrakan pentru perioada 2014-2020.

Riscuri - o combinație de puncte tari și amenințări

1. Relațiile independente în statutul liniei de coastă de 200 metri de-a lungul Dunării și / sau existența unui statut diferit al acestui teritoriu ca tip de proprietate de stat sau municipală pe parcele individuale, precum și lipsa activităților de concesiune până în prezent, riscurile investițiilor dificile în turism și îmbogățirea zonelor publice de-a lungul coastei.
2. Ponderea scăzută a tinerilor din zonă, alături de sectorul civil calificat slab dezvoltat, ar putea pune în pericol dezvoltarea unor abordări inovatoare în dezvoltarea sectorului pescuitului în ansamblul său.





UNIUNEA EUROPEANĂ
FONDUL EUROPEAN PENTRU DEZVOLTARE REGIONALĂ
INVESTIM ÎN VIITORUL TĂU!



GUVERNUL ROMÂNIEI



Restricții - o combinație de oportunități și deficiențe

1. Populația în vârstă angajată în activități de pescuit ar putea îngreuna întreprinderile din domeniul ecoturismului / turismului alternativ să aibă angajați calificați, angajați și motivați.
2. Cererea de diversificare a sectorului pescuitului, cu accent pe produsele locale și comercializarea produselor locale de pescuit și acvacultură ar putea fi promovată prin schimbul de bune practici cu alte grupuri și sondaje de pescuit ale UE.
3. Restricțiile pentru sectorul "Pescuit" care rezultă din starea precară a infrastructurii și baza teritoriului transfrontalier Oltenita- Tutrakan pot fi depășite de investițiile publice pentru îmbunătățirea mediului de viață din zonă și, pe de altă parte, prin diversificarea în activități de pescuit alternativ și contiguu a activităților, în special a turismului, și prin crearea de locuri de muncă suplimentare în afara sectorului pescuitului.

Dependența comunităților pescaresti de activitățile legate de sectoarele pescuitului și acvaculturii.

Pescuitul și piscicultura au o mare importanță economică și socială, deoarece sunt dezvoltate în principal în zonele de coastă cu o economie instabilă, dintre care multe sunt dezavantajate și nu pot oferi locuitorilor lor oportunități alternative de angajare.

Există comunităților pescaresti de-a lungul Dunării. În cea mai mare parte, ele depind de pescuit și trăiesc în sate de pescuit. În mediul rural de-a lungul Dunării, pescuitul este important pentru populație ca mijloc de subzistență și este adesea singura opțiune de venit. Pescuitul comercial în Dunăre este realizat de aproximativ 1126 nave de pescuit mici, cu un maxim de 10 GT (cu o lungime mai mică de 12 metri), dintre care majoritatea sunt vechi, fără motoare și cu echipament de slabă. Concentrarea vaselor de pescuit se regăsește în regiunile Ruse, Silistra, Vidin și mai puțin în Tutrakan și Oltenita. Pescuitul pe teritoriul regiunii pescărești





UNIUNEA EUROPEANĂ
FONDUL EUROPEAN PENTRU DEZVOLTARE REGIONALĂ
INVESTIM ÎN VIITORUL TĂU!



GUVERNUL ROMÂNIEI



este o tradiție milenară și continuă să fie practicat și oferă hrană pentru multe familii.

Pescuitul sportiv economic pe Dunăre

În prezent, pescuitul comercial și amator are loc de-a lungul coastei Dunării și al insulelor. În aceste locuri, pescuitul nu se desfășoară în timpul sezonului de iarnă, în perioada de îngheț al Dunării și în perioadele interzise (20 aprilie - 15 iunie), când este perioada de reproducere. Pescarii iubitori vin din diferite părți ale țării. Pescuitul sportiv economic în locurile sau zonele desemnate este supus emiterii unei autorizații pentru pescuitul comercial și dobândirea unui drept de utilizare a peștelui și a altor resurse acvatice.

În cursul pescuitului sportiv economic, se păstrează un jurnal care înregistrează capturile pe specii și cantități și locul în care sunt capturate peștii. Întreprinderile care intră pe piață, după descărcarea capturii, trebuie să producă și să transmită funcționarilor NAFA o declarație a jurnalului de pescuit de origine în termen de 48 de ore. Datele din declarație sunt introduse în sistemul NAFA.

În scopul pescuitului economic, este necesar un permis din partea unităților teritoriale ale Agenției Executive pentru Pescuit și Acvacultură. Biletele de pescuit pentru amatori sunt eliberate de aceeași autoritate ca Stările de Stat pentru Silvicultură și Zootehnie, organizații externe în temeiul articolului 11 din Legea Pescuitului și Acvaculturii.

Varietatea uneltelor de pescuit și a uneltelor este determinată de diversitatea speciilor de pești. Cheretele și unelte de pescuit manuale nu reprezintă o preocupare serioasă pentru pescarii care practică pescuitul comercial. Unul dintre motivele declinului populațiilor de pești este utilizarea unor fibre de nylon extrem de puternice. În trecut, pescuitul a fost efectuat cu setci de bumbac (triplu și unic), relativ scurte (până la 100 m). Potrivit raportului din zona protejată, numărul de pescari autorizați pentru pescuitul comercial în Dunăre a scăzut în ultimul deceniu, ca urmare a tendinței de scădere a stocurilor de pește.





UNIUNEA EUROPEANĂ
FONDUL EUROPEAN PENTRU DEZVOLTARE REGIONALĂ
INVESTIM ÎN VIITORUL TĂU!



GUVERNUL ROMÂNIEI



Statisticile privind capturile arată că media anuală pe pescar în urmă cu peste zece ani era de aproximativ 330 kg de pește, iar pentru ultimele cinci statistici mediile anuale sunt de aproximativ 200 kg de pește pe pescar pe an. Potrivit pescarilor chestionați din regiunea Dunării Oltenita - Tutrakan, datele referitoare la capturi sunt următoarele: captura medie pe ieșire este de aproximativ 20-25 kilograme de pește, pescuind în medie 90-100 de zile pe an.

Având în vedere că pescarii întotdeauna pescuiesc în perechi, se poate estima că o captura medie anuală a unui pescar este de aproximativ 900-1250 kg de pește. În conformitate cu datele privind capturile furnizate de Agenția Executivă pentru Pescuit și Acvacultură în ultimul deceniu, a existat o tendință clară de reducere a capturilor, de reducere a numărului de pescari.

Iată de ce numărul de permise emise în ultimii ani, stabilizându-se în ultimii ani, este de aproximativ 400 - 420 pe an, jumătate din numărul de permise emise acum 10 ani. Un număr mare de pescari sunt dispuși să renunțe la pescuitul pentru o altă alternativă. Toți pescari cred că ridicarea rolului COMUNITATILOR PESCAREȘTI și refacerea zonelor umede va crește cantitatea de pește din Dunăre și, mai ales, de crap. Foarte puțini dintre ei admit că pot pescui în mlaștini.

Toți sunt de părere că, odată cu restaurarea parțială a iazurilor de la Nova Cherna sau transformarea lor într-o zonă umedă cu disponibilitatea apei pe tot parcursul anului, vor fi create condiții pentru refacerea stocurilor de pește. Din păcate, există mult șomaj în zonă și, în prezent, populația locală nu are multe alternative în afara de pescuit ca mijloc de trai.

Datorită lipsei datelor privind stocurile de pește, nu se poate spune că pestele s-a redus cantitativ, determinând capturile scăzute ale pescarilor în ultimii ani.

Pescarii

Studiile au arătat că profesia de pescuit este în principal transmisă de la tată la fiu. În mod specific, în Tutrakan, pescarii sunt în principal descendenți, iar pescuitul pentru ei este o ocupație majoră. Acest lucru este valabil și în cazul pescarilor din satele Ryahovo și Brushlen (Slivo Pole), unde majoritatea pescarilor se





UNIUNEA EUROPEANĂ
FONDUL EUROPEAN PENTRU DEZVOLTARE REGIONALĂ
INVESTIM ÎN VIITORUL TĂU!



GUVERNUL ROMÂNIEI



ocupă de pescuit ca ocupație principală, dar restul pescuitului reprezintă o activitate suplimentară.

În municipiul Glavinica pentru pescarii de pe Dunăre, în principal din satul Malak Preslavets, nu există date dacă pescuitul lor este o ocupație majoră. Pentru mulți concesionari de baraje, activitatea legată de întreținerea barajelor pentru pescuitul de agrement reprezintă o sursă a venitului lor de bază. Datele formale pentru analiza de mai sus nu sunt colectate, astfel încât analiza se bazează pe consultarea părților interesate locale. Structura de vârstă și alte caracteristici demografice și sociale ale celor implicați în pescuitul comercial fac obiectul unor măsurători dificile.

Potrivit datelor statistice pentru municipiul Tutrakan, vârsta medie a persoanelor angajate în pescuitul economic este de 50 ani, iar 40-50 de persoane sunt angajate în limita de vârstă de 30 de ani. Dintre acestea, doar 10% au un alt loc de muncă permanent. În sectorul bulgaresc, precum și în sectorul Silistra, majoritatea pescarilor se află în vârstă de 40-60 de ani. Aproape nici unul dintre pescarii angajați în pescuitul comercial nu sunt asigurați. Tuturor le place să lucreze pe cont propriu. Ghidat de tradiția de pescuit, familiile de pescari au, de asemenea, dorința de a continua și, în unele cazuri, vor să lucreze în alte sectoare precum industria de prelucrare a peștelui.

Acest sector este subdezvoltat. În întâlnirile cu localnicii din Turtucaia, în special în cartierul de pescari, soțiile de pescari și-au exprimat dorința clară de a lucra în industria de prelucrare a peștelui sau în turismul agropescarec. Potrivit consultărilor, aproape toate soțiile de pescari din Turtucaia sunt șomere și neasigurate. O alternativă demnă de luat în seama, alături de industria subdezvoltată de prelucrare a peștelui este turismul de pescuit.

Strategia de dezvoltare a comunitatilor pescaresti în regiunea Oltenita- Tutrakan
Strategia de dezvoltare a zonei pescaresti “Oltenita- Tutrakan” a fost conceputa pornindu-se de la o analiza-diagnostic a zonei rurale transfrontaliere, care a reliefat





UNIUNEA EUROPEANĂ
FONDUL EUROPEAN PENTRU DEZVOLTARE REGIONALĂ
INVESTIM ÎN VIITORUL TĂU!



GUVERNUL ROMÂNIEI



posibilitatile de dezvoltare, în funcție de punctele tari, de oportunități, dar și de nevoi. Astfel:

- punerea în valoare și / sau exploatarea elementelor specifice zonei (fie ca vorbim despre resurse naturale, peisaje, forță de muncă, patrimoniu etc.) a condus la măsuri vizând susținerea dezvoltării economiei locale, nu numai a sectorului pescăresc, ci și a altora, conexe și complementare (ex. meșteșuguri, turism, etc.)
- situația actuală a forței de muncă, respectiv existența unui număr semnificativ de persoane care, chiar dacă au un anumit nivel de instrucție și educație, nu au posibilitatea de a-l valoriza, fie din considerente materiale (care îi împiedică să înceapă mici afaceri), fie datorită situației pieței muncii - al cărui grad de predictibilitate tinde către zero
- situația mediului rural (cu populație îmbătrânită, trăind la limita sărăciei, în cea mai mare parte, cu infrastructură deficitară etc.) ne-a provocat să propunem măsuri și acțiuni care să conducă la asigurarea unor condiții de trai decente pentru locuitori, dar și la valorificarea patrimoniului natural și cultural existent, prin activități turistice (turism agropescăresc) care să integreze populația feminină din comunitățile de pescari și chiar pescării în perioadele de prohibiție, cu scopul creșterii calității vieții acestora.

Activitățile comunităților pescărești Oltenita - Tutrakan în domeniul turismului pot avea chiar și un impact negativ dacă nu sunt gestionate corect. Decizia pentru a sprijini turismul într-o zonă a pescuitului ar trebui, să ia în considerare cu atenție, costurile, precum și beneficiile.

În timp ce în unele zone, pescuitul rămâne o profesie atractivă, în multe dintre ele devine din ce în ce mai dificil pentru că pescării să aibă o viață decentă și nu mai pot depinde doar de pescuit.

Veniturile și locurile de muncă pe care turismul le poate aduce într-o zonă pescărească poate contribui la diversificarea economiei locale și a pieței locurilor de muncă, precum și furnizarea unor venituri suplimentare pentru familiile de pescari. Într-adevăr, turismul este unul dintre puținele industrii care au continuat să crească,





UNIUNEA EUROPEANĂ
FONDUL EUROPEAN PENTRU DEZVOLTARE REGIONALĂ
INVESTIM ÎN VIITORUL TĂU!



GUVERNUL ROMÂNIEI



chiar și în timpul criza economică. Furnizand surse de venit suplimentar pentru familiile de pescari și celorlalti locuitori ai comunitatilor, turismul poate ajuta, printr-o serie de activități, cum ar fi vânzările directe de peste către turiști, promovarea obiceiurilor, tradițiilor și preparatelor gastronomice cu specific pescareesc în restaurantele locale și organizarea de festivaluri care sporesc gradul de constientizare a pescuitului din zona Oltenita- Tutrakan.

O analiză a punctelor forte, a punctelor slabe, a oportunităților și amenințările sectorului turistic local Oltenita- Tutrakan, accesibilitatea, infrastructura, impactul asupra mediului și disponibilitatea de muncă cu abilitățile și competențele necesare va pune bazele dezvoltării din punct de vedere turistic a comunitatilor pescaresti. De asemenea, ar trebui să se urmărească și să se stabilească principalele caracteristici ale turismului în zonă (numărul și tipul de turiști, lungimea medie a șederii, numărul de călătorii de o zi, rate de ocupare a hotelului, pensiunilor ...), indiferent dacă sectorul este în creștere, stabil sau în scădere; Se va analiza în ce măsură pot spori activitățile suplimentare oferta turistică actuală și potențialul turistic pe termen lung. În acest sens, o analiză aprofundată a activelor zonei, precum și o evaluare a măsurii în care există cerere turistică, a calitatii serviciilor răspunde cererii și atrage un număr suficient de vizitatori și turiști. În plus, trebuie efectuată analiza concurenței potențiale pentru a înțelege tendințele, prețurile și standardele de calitate precum și modelarea dezvoltării turismului pescareesc în zona.

O analiză similară ar trebui efectuată de la nivel pescuitului local, în vederea identificării sinergiilor care ar putea determina dezvoltarea sectorului turismului. Este sectorul în creștere, stabil sau în declin? Exista active (bărci, clădiri, alte facilități) care ar putea fi utilizate în scop turistic? Cei care lucrează în sectorul pescuitului au un interes să lucreze și în domeniul turismului, au abilitățile necesare pentru a face acest lucru? Măsura în care turismul este deja dezvoltat într - o zona dată este fundamentală pentru determinarea strategiei pentru dezvoltarea





UNIUNEA EUROPEANĂ
FONDUL EUROPEAN PENTRU DEZVOLTARE REGIONALĂ
INVESTIM ÎN VIITORUL TĂU!



GUVERNUL ROMÂNIEI



turismului în domeniul pescuitului și unde comunitatea ar trebui să își concentreze energia.

Pentru dezvoltarea turistică a comunităților pescărești, flota de pescuit la scară mică în zona Oltenita- Tutrakan, acest lucru înseamnă competiție puternică pentru spațiul și resursele fluviale din activități precum navigație, scufundări și pescuit de agrement, fără a mai vorbi de impactul asupra mediului și al urbanizării. De asemenea, înseamnă o piață potențială impresionantă de produse pescărești locale.

Descrierea procesului de implicare a comunității locale în dezvoltarea strategiei de dezvoltare a comunităților pescărești.

Abordarea utilizată a fost pe deplin conformă cu principiile de bază definite în proiectul nostru privind dezvoltarea turistică a comunităților pescărești din regiunea Oltenita - Tutrakan și poate fi definită ca o abordare comunitară de planificare, cu participarea activă a comunității pescărești la fiecare etapă a procesului de planificare a strategiei. Prin urmare, principalele etape ale planificării s-au axat pe:

1. Identificarea inițială a principalelor părți interesate potențial implicate în proces și analizarea acestora.
2. Desfășurarea unei campanii de informare care să vizeze dezvoltarea intențiilor de participare a principalilor actori la procesul de planificare a strategiei și implicarea acestora.
3. Planificarea pe baza caracteristicilor și resurselor obiective ale teritoriului și a intereselor și pozițiilor principalelor părți interesate din acesta. Principalele părți interesate au fost implicate în definirea nevoilor lor și în echilibrarea intereselor lor în dezvoltarea comunităților pescărești, a familiilor de pescari cu posibilitatea de a participa la trei niveluri:
 - ✓ informarea cu privire la procesul de planificare;
 - ✓ consultanță privind procesul de planificare și dezvoltare a strategiei
 - ✓ participarea la procesul decizional pentru versiunea finală a strategiei





UNIUNEA EUROPEANĂ
FONDUL EUROPEAN PENTRU DEZVOLTARE REGIONALĂ
INVESTIM ÎN VIITORUL TĂU!



GUVERNUL ROMÂNIEI



Elaborarea unei asemenea strategii se face cu participarea largă a părților interesate: de afaceri - pescari și familiile acestora, reprezentanții hotelurilor și restaurantelor existente în zona, oameni de afaceri, antreprenori, reprezentanți ai IMM-urilor, retaileri, companii de transport;

Sectorul public - administrația locală, reprezentanți ai administrațiilor de stat și regionale, reprezentanți ai Administrației Maritime; sectorul civil - reprezentanți ai ONG-urilor, rezidenții locali, instituții culturale, asociații, centre comunitare, cluburi sportive, etc.; Experți în dezvoltarea locală și planificarea strategică.

Scopul acestei implicări este acela de a informa părțile interesate despre principiile de lucru asupra abordării strategiei de dezvoltare a comunităților pescarești, de a dezvolta cunoștințe pentru dezvoltarea unui turism de calitate, de a dezvolta cunoștințe de planificare și de evaluare, de a dezvolta competențe pentru implementarea activităților turistice și de a atinge indicatorii stabiliți în acesta, comunitățile de pescuit să gândească și să lucreze pentru dezvoltarea

Concluzii principale:

1. Pescuitul economic este dificil, uneori riscant, sezonier, mai ales individual, și reprezintă o sursă majoră de finanțare a familiilor pescarilor.
2. Pescarii nu au nici o alternativă pentru mijloacele de trai, având în vedere resursele limitate de pescuit și interzicerea pescuitului comercial.
3. zona transfrontalieră analizată Oltenita - Tutrakan are un puternic potențial natural și uman de a schimba statu-quo-ul și de a oferi un trai alternativ celor implicați în pescuitul turistic alături de cel comercial.

Provocări pentru organizarea sectorului pescuitului

Câțiva factori majori caracterizează organizarea sectorului pescuitului pe teritoriul transfrontalier romano-bulgar:

Reprezentarea slabă a ramurilor pescarilor. Organizațiile care, prin activitățile lor reprezintă interesele pescarilor din zonă sunt de vânatoare și de pescuit de asociere (gr. Tutrakan) și asociație non-profit „Sf. Nikolai” (gr. Turtucaia),





UNIUNEA EUROPEANĂ
FONDUL EUROPEAN PENTRU DEZVOLTARE REGIONALĂ
INVESTIM ÎN VIITORUL TĂU!



GUVERNUL ROMÂNIEI



care are ambiția de a reprezenta pescarii. Realitatea este că pescarilor le este greu să aibă încredere într-o persoană sau într-o organizație care să le reprezinte. Organizațiile menționate mai sus se bazează pe contacte personale și pe încredere personală în comunitatea pescarească.

Nu există nici o coeziune și o organizare între pescari, din contra există o concurență între pescari și o puternică individualitate. Scepticismul înalt în raport cu parteneriatul în general și cu posibilitățile oferite de FLAG, face dificilă atingerea abordării de jos în sus a proactivității pescarilor. Pescarii se așteaptă ca altcineva să ia inițiativa.

O parte din abordarea strategiei ar trebui să fie crearea unei capacități locale în rândul locuitorilor din cadrul regiunii transfrontaliere Oltenita- Tutrakan. În acest scop, strategia ar trebui să includă formarea părților interesate, inclusiv a pescarilor, a oportunităților de parteneriat local și a finanțării proiectelor. Problema principală: lipsa de reprezentativitate în rândul pescarilor.

Răspunsuri la diferite provocări prin punerea în aplicare a strategiei de dezvoltare locală a comunitatilor pescaresti

Provocare	Răspunsuri posibile din partea strategiei de dezvoltare a comunitatilor pescaresti
Scaderea somajului	<p>O mai mare concentrare pe investițiile care duc la crearea de noi locuri de muncă prin dezvoltarea turismului pescaresc (adesea, extinderi ale întreprinderilor existente și/sau operațiunile cu utilizare intensivă a forței de muncă, relativ standard);</p> <ul style="list-style-type: none"> • Sprijinirea activităților noi legate de renovarea locuințelor locale în vederea cazarii turistilor în gospodăria proprie, producția de





	<p>energie la nivel local, conservarea energiei, noi utilizări pentru clădirile existente pentru amenajare de centre de informare turistică sau de creare a suvenirurilor turistice, reciclare etc.;</p> <ul style="list-style-type: none"> • Sprijinirea unor forme noi de întreprinderi, inclusiv economia socială și întreprinderile sociale; • O mai mare concentrare pe tineret (servicii de comunicare pe teren) și pe trecerea de la studii la angajare; • Sprijinirea uceniciei, a stagiilor, a muncii temporare, a mentoratului etc.; • Sprijinirea programelor de inserție pe piața muncii intermediare și protejate; • Sprijinirea formării complementare și a politicilor active în domeniul pieței forței de muncă; • Sprijinirea sistemelor de schimb local (LETS - Local Exchange Trading Schemes), a băncilor de timp, a voluntariatului și a altor sisteme care mobilizează resursele neutilizate ale șomerilor pentru a răspunde nevoilor locale.
Piețele în declin	<p>Sprijinirea întreprinderilor existente pentru a pătrunde pe piețe noi: promovare, marketing, controlul calității, sprijin pentru exporturi, transferul de tehnologie, formare etc.;</p> <ul style="list-style-type: none"> • Explorarea noilor piețe legate de schimbările climatice, economiile și producția de energie,



	<p>servicii de îngrijire, sănătate, cultură și economia digitală;</p> <ul style="list-style-type: none">• Asigurarea unui sprijin adecvat pentru întreprinderile noi (studii de piață și de viabilitate profesionale, formare profesională etc.);• Utilizarea achizițiilor publice (inclusiv prin introducerea de clauze sociale) și lansarea de campanii prin care este încurajată cumpărarea de produse locale;• Sprijinirea utilizării sistemelor de schimb local - Local Exchange Trading Schemes (LETS) și a băncilor de timp, pentru a identifica locuri de muncă pentru persoanele șomere sau încadrate pe posturi necorespunzătoare, răspunzând în același timp nevoilor locale;• Mobilizarea populației locale pentru a sprijini magazinele, serviciile și întreprinderile locale;• Consolidarea circuitelor și a lanțurilor de aprovizionare scurte (de exemplu, piețele fermierilor, cumpărarea de produse direct de la pescari), a sistemelor alimentare
Lipsa finanțării private	<p>Valorificarea instrumentelor financiare noi (garanții și sisteme de microcredite);</p> <ul style="list-style-type: none">• Dezvoltarea unor legături privilegiate cu băncile;



	<ul style="list-style-type: none"> • Explorarea potențialului finanțării colective solidare (crowdfunding) și al altor idei emergente; • Recunoașterea plății în natură, a muncii voluntare și a sistemelor de întrajutorare; • Mobilizarea resurselor financiare locale pentru a sprijini proiecte locale precum cele prin investiții cooperative sau comunitare; • Creșterea considerabilă a vitezei și a adaptabilității granturilor UE (granturi mici, programe-umbrelă etc.); • Reducerea birocrăției în ceea ce privește proiectele, de exemplu, prin utilizarea sumelor forfetare, a costurilor simplificate etc.
Reducerea investițiilor publice	<ul style="list-style-type: none"> • Solicitarea unor plăți în avans din finanțarea UE; • Asigurarea cofinanțării publice în avans, în aceleași condiții ca finanțarea UE; • Utilizarea alternativă a clădirilor publice, a terenurilor etc.; • Analizarea posibilității de a folosi sisteme colective pentru utilizarea, partajarea și menținerea infrastructurii publice existente (creșe, școli, centre culturale, aziluri, centre medicale, centre sportive, spații publice ...).
Reducerea cheltuielilor publice	Stabilirea de legături cu angajații din sectorul public local - cadre didactice, asistenți sociali,



	<p>personalul din centrele medicale, funcționari responsabili de controalele de mediu și planificare, pentru a dezvolta servicii complementare și de comunicare pe teren;</p> <ul style="list-style-type: none">• Sprijinirea proiectelor inovatoare din punct de vedere social, care îmbunătățesc serviciile și/sau mențin locurile de muncă, precum și a parteneriatelor economice public-privat-social;• Prioritizarea prevenirii, a partajării, a întraajutorării etc.
Sărăcia și excluziunea socială	<ul style="list-style-type: none">• Sprijinirea planurilor locale de incluziune socială puse în aplicare de persoane care se confruntă cu sărăcia, cu sprijinul profesioniștilor și al altor părți interesate;• Sprijinirea organizațiilor comunitare și a grupurilor de întraajutorare;• Sprijinirea sistemelor de partajare, a noilor forme de transport, precum închirierea de tip „car sharing” a autovehiculelor, utilizarea în comun a autovehiculelor (car pooling), precum și folosirea grădinilor și a terenurilor colective.• Sprijinirea inițiativelor de locuințe sociale, durabile și cooperative.



<p>Schimbările climatice și trecerea la o societate cu emisii scăzute de dioxid de carbon</p>	<p>Extinderea parteneriatelor existente pentru a include noi parteneri cu experiență și cunoștințe privind abordarea schimbărilor climatice și a dezvoltării durabile la nivel local;</p> <ul style="list-style-type: none"> • Sprijinirea inițiativelor locale și ale comunității care se concentrează pe reducerea emisiilor de gaze cu efect de seră și/sau pe facilitarea trecerii la o societate cu emisii scăzute de dioxid de carbon; • Includerea „dezvoltării durabile” printre obiectivele orizontale ale strategiei locale și stabilirea unui sistem de măsurare a progreselor realizate în vederea atingerii obiectivelor stabilite.
---	--

Consolidarea capacităților turistice în domeniul pescuitului din regiunea

Oltenita - Tutrakan

Nevoile zonei sunt clasificate în următoarele categorii:

1. nevoia unei economii locale conectate la industrie cu economie de scară, precum agricultura, piscicultura și turismul cu serviciile conexe din industria de ospitalitate;
2. nevoia integrării forței de muncă în economii competitive prin realizarea programelor de formare și perfecționare, dar și de acces la resurse financiare și umane (ex. cercetare) de asistență tehnică;
3. nevoia asigurării unor condiții de trai decente pentru rezidenții zonei, cu acces la servicii sigure de calitate și accesibile din punct de vedere al costurilor;
4. nevoia păstrării echilibrului dintre resursa naturală ca bază a existenței populației din zona transfrontalieră Oltenita - Tutrakan, prin prevederea și



UNIUNEA EUROPEANĂ
FONDUL EUROPEAN PENTRU DEZVOLTARE REGIONALĂ
INVESTIM ÎN VIITORUL TĂU!



GUVERNUL ROMÂNIEI



realizarea de politici locale și metode de preservare a resurselor ecologice, dar și de valorificare prin turism a patrimoniului existent.

Contextul turistic local din comunitatile pescaresti ce poate fi exploatat de catre operatori și organizații de turism depinde de:

- accesibilitate și infrastructură
- servicii

Atracțiile legate de pescuit in comunitatile pescaresti care doresc dezvoltarea din punct de vedere turistic se refera la:

1 Patrimoniu natural

- > râuri și lacuri, canale, paduri, flora, fauna
- > coasta, plaje
- > mamifere și păsări
- > fondul piscicol
- > o varietate de peisaje și peisaje din stânci

2 Patrimoniul pescuitului & cultură

- > porturi de pescuit
- > bărci de pescuit și lor activitati
- > pescarii înșiși & povestile lor personale
- > ferme piscicole & incubatoare
- > șantiere navale și clădirile de depozitare a barcilor (hangare)
- > festivaluri de pește și tradiții
- > activități de reparare netă
- > spoturi de pescuit

3 Activitati legate de pește

- > comercializare de pește proaspăt și preparat (afumat, sarat, uscat)
- > preparate tradiționale conservate sau delicate procesate
- > rețete locale tradiționale (saramura, plachie, zacusca de peste,)
- > targuri -piețe de pește saptamanale sau lunare cu amprenta de eveniment





UNIUNEA EUROPEANĂ
FONDUL EUROPEAN PENTRU DEZVOLTARE REGIONALĂ
INVESTIM ÎN VIITORUL TĂU!



GUVERNUL ROMÂNIEI



> afumatori de peste (vizionarea procesului tehnologic de pregătire în vederea afumării pestelui)

> restaurante de pește

> modalități de prelucrare a peștelui (marinare, conservare pentru iarnă,)

ierburi aromatice utilizate în rețetele culinare pescarești

Turismul poate contribui la rezolvarea anumitor provocări cu care se confruntă pescarii și comunitățile lor, cum ar fi scăderea veniturilor și marginalizarea provocată de situația economică actuală.

Cu toate acestea, este important să se acorde atenție la analiza impactului potențial al dezvoltării turismului astfel încât să maximizeze beneficiile pe care le poate aduce în zonă, reducând în același timp posibilele efecte negative. Iată câteva din avantajele și riscurile potențiale ale dezvoltării turismului în domeniul pescuitului.

Avantaje

1. Protejarea și crearea de locuri de muncă, sporirea veniturilor locuitorilor locali

> Pescarii și familiile lor pot câștiga venituri complementare prin diversificarea activităților lor pentru a intra pe piața turistică (de ex.

- ofera excursii la bordul navelor de pescuit,
- cazarea în casele pescarilor cu posibilitatea de a mânca pește prins local.

Acest venit suplimentar poate contribui la reducerea dependenței familiilor de pescuit de veniturile inconstante din pescuit. În plus, noile competențe dobândite în sectorul turismului pot contribui la acordarea unui avantaj competitiv familiilor de pescuit pe piața forței de muncă.

> Turismul poate contribui, de asemenea, la economia generală a zonei oferind oportunități de angajare sau venituri suplimentare pentru locuitorii locali (de exemplu, în magazine locale, restaurante, pensiuni, muzee locale, sau alți furnizori de servicii). Venitul suplimentar nu vine numai din cheltuielile directe ale vizitatorilor, dar și din partea companiilor care le deservesc. Acest lucru se traduce, de asemenea, în creșterea puterii de cumpărare a populației locale.





UNIUNEA EUROPEANĂ
FONDUL EUROPEAN PENTRU DEZVOLTARE REGIONALĂ
INVESTIM ÎN VIITORUL TĂU!



GUVERNUL ROMÂNIEI



> O economie locală înfloritoare va genera și mai multe venituri din impozitele locale, oferind mai multe resurse pentru a se asigura mai bine infrastructură locală.

2. Promovarea consumului de pește local mai puțin cunoscut

> Vizitatorii sporesc numărul de potențiali consumatori de pește local - atât pentru vânzările directe de pește, cât și pentru restaurante.

> În plus, turiștii vin într-o zonă unde se așteaptă să guste mâncarea locală și sunt adesea dispuși să încerce ceva nu au gustat înainte, deci sunt clienții perfecți pentru speciile slab utilizate.

> Turiștii ar putea cumpăra pește când se întorc acasă.

3. Consolidarea durabilității economice și ecologice a pescuitului

> Noile surse de venituri din turism pot contribui la menținerea pescarilor în profesie și la întărirea atractivității a sectorului pentru generațiile viitoare.

> Dacă pescarii își pot completa veniturile prin activități legate de turism, este posibil să se mențină (sau să crească) veniturile familiei cu capturi mai mici, reducând astfel presiunea asupra resurselor.

> Prin oferirea de activități legate de profesia lor, pescarii pot contribui, de asemenea, la sensibilizarea cu privire la importanța pescuitului durabil și alegerile responsabile ale consumatorilor.

4. Consolidarea recunoașterii și vizibilității pescuitului

> Puțini tineri consideră că pescuitul este o profesie în zilele noastre, dar crește gradul de conștientizare a locului de muncă și li se oferă oportunitatea de a întâlni pescarii și a le vedea la locul de muncă. Acest lucru poate încuraja tinerii să ia în considerare pescuitul ca o opțiune de carieră.

> Evidențierea importanței pescuitului pentru identitatea și atractivitatea unei zone poate consolida sectorul turistic și influența deciziile locale.

> Pescarii înșiși se pot bucura de ocazia de a-și explica activitatea profesională și modul de viață publicului larg (elevi, studenți, turiști, cercetători)

5. Îmbunătățirea cooperării în zonă





UNIUNEA EUROPEANĂ
FONDUL EUROPEAN PENTRU DEZVOLTARE REGIONALĂ
INVESTIM ÎN VIITORUL TĂU!



GUVERNUL ROMÂNIEI



>> Lucrând împreună pentru a dezvolta turismul legat de pescuit, pescarul și alți actori pot dezvolta încredere și conștientizare a provocărilor celuilalt, lucruri ce pot contribui la promovarea relațiilor și practicilor de lucru reciproc avantajoase atât interlocale cât și transfrontaliere.

Dezavantaje

Concurență pentru resurse limitate

> Dezvoltarea turistică puternică utilizează adesea cele mai atractive zone de coastă. Acest lucru poate reduce spațiul disponibil pentru pescuitul și alte activități tradiționale, ducând la demolarea arhitecturii istorice și distrugerea de servicii sau industriei pescarești la scară mică.

Prețurile terenurilor tind să crească, iar locuitorii locali sunt încurajați (sau forțați) să vândă proprietățile lor.

> Pescuitul necontrolat și pescuitul recreațional pot reduce stocurile de pește esențiale pentru mijloacele de trai ale profesioniștilor pescari.

> Concurența pentru locurile de muncă din turism poate, de asemenea, să însemne că industria turistică este o atracție mai puternică pentru forța de muncă calificată și necalificată și ambarcațiunile de pescuit ar putea întâmpina dificultăți în găsirea membrilor echipajului.

> Multe investiții de turism pe scară largă sunt realizate de întreprinderi din afara zonei, parțial din cauză că acestea necesită sume importante de finanțare, care de obicei depășesc posibilitățile antreprenorilor locali. Ca urmare, în ciuda investițiilor interne în zona, veniturile generate de această investiție nu mai rămân adesea în comunitate, ci se acumulează la proprietarii aflați la distanță.

Noii antreprenori care pot apărea cu activități în domeniul turismului pot determina deplasarea forței de muncă în afara comunităților pescarești sau pot ocoli personalul prin aducerea de forță de muncă străină și a resurselor locale prin aducerea materiei prime din import;





UNIUNEA EUROPEANĂ
FONDUL EUROPEAN PENTRU DEZVOLTARE REGIONALĂ
INVESTIM ÎN VIITORUL TĂU!



GUVERNUL ROMÂNIEI



> Turismul în zonele atractive de coastă poate lua forma unor hoteluri și restaurante mari, cu pachete turistice standardizate și prețuri scăzute cu mai puțină atenție acordată calității și durabilității.

> Investitorii în turismul de masă se bazează adesea pe personal, alimente și alte materii prime "importate" din afara zonei, ca un mod de a oferi cantități mari la cel mai mic preț posibil.

Acordarea de salarii mici angajaților ce provin din comunitatea locală și posturi sezoniere ce vor determina venituri inconstante, lipsa fidelității echipelor de lucru, demotivarea personalului;

> Activitatea turistică este adesea limitată la câteva luni de vară, astfel încât locurile de muncă sunt temporare și, adesea, cu salarii foarte scăzute, deoarece turismul nu generează venituri suficiente în restul anului.

Presiune și conflicte din activitatea turistică ridicată

> Dezvoltarea necontrolată a turismului poate duce la presiuni asupra mediului prin urbanizare și poluare (deșeuri, zgomot, etc.), care pot avea un impact negativ asupra calității apei și activităților de pescuit.

> De asemenea, pot exista conflicte între pescari și proprietarii de case care se plâng de activitățile de producție.

Modificarea activelor locale

> Unii experți subliniază că, odată cu sosirea unui număr semnificativ de turiști, componentele esențiale ale localului viața comunității devine o "marfă", care poate fi cumpărată într-un pachet de turism. Locuitorii locali pot veni sub presiunea de a se adapta la așteptările vizitatorilor ("folclorizarea", de exemplu pentru a crea obiecte artizanale artificiale nu legate de tradițiile locale autentice). În acest fel, turismul poate avea un impact negativ semnificativ asupra valorilor locale și asupra modului de viață.

Ideile de proiecte ar trebui să acorde o atenție deosebită acestor tipuri de riscuri, să valorifice potențialul existent cu grija privind oportunitățile pe care turismul le-





UNIUNEA EUROPEANĂ
FONDUL EUROPEAN PENTRU DEZVOLTARE REGIONALĂ
INVESTIM ÎN VIITORUL TĂU!



GUVERNUL ROMÂNIEI



ar putea oferi acestui domeniu pescăresc existent în localitățile riverane Dunării din zona transfrontalieră Romano-bulgara.

Pregătirea ideilor de proiect, implicarea părților interesate, reprezintă un moment crucial în elaborarea strategiei de dezvoltare a comunităților pescărești, de a transpune prioritățile și obiectivele generale în activități sau proiecte specifice pentru atingerea acestor obiective. Deci, dacă o comunitate de pescari decide să dezvolte turismul în cadrul acestei zone, va trebui să ia în considerare ce fel de turism va practica, ce proiecte ar fi eficiente și adecvate.

Toate părțile interesate trebuie să cunoască pe deplin ce se va face în zona lor și astfel își pot planifica mai bine oferta turistică. Este mai ușor să-i convingi pe unii membri ai sectorului de pescuit să se implice atunci când discutăm de proiecte concrete, decât când se discută doar idei generale. Pe de altă parte, oportunitățile de piață se pot schimba destul de repede, și uneori este riscant să definești proiectele dvs. prea precis cu câțiva ani în avans; Acest lucru ar putea să descurajeze anumiți antreprenori locali să se implice dacă ei știu că au puține șanse să obțină sprijin chiar dacă vin cu o idee de proiect inovatoare mai târziu.

În cele din urmă, problema de legitimitate a actorilor implicați în strategie în etapa de dezvoltare trebuie să fie tratată cu atenție în cazul în care acestea trebuie să fie atât de influente în alegerea efectivă a proiectelor sprijinite.

Reamintim că ne referim la o zonă preponderent agrară care are ocupații de bază în pescuit, agricultură și creșterea animalelor. Acest lucru se regăsește atât în comunitățile de pe malul românesc al Dunării cât și de pe cel bulgăresc.

Este o zonă în care agricultura este un element important al economiei locale și unde majoritatea localităților au mai puțin de 5 000 de locuitori. Îmbătrânirea și scăderea populației în zonă, împreună cu ratele ridicate ale șomajului, reprezintă adevărate probleme grave pentru comunități. Productivitatea sectorului de pescuit suferă de niveluri ridicate de fragmentare.

Pe de altă parte, turismul este o piață în creștere și, deși în mare parte este concentrat de-a lungul coastei și sub rezerva sezonității, totuși reprezintă o





UNIUNEA EUROPEANĂ
FONDUL EUROPEAN PENTRU DEZVOLTARE REGIONALĂ
INVESTIM ÎN VIITORUL TĂU!



GUVERNUL ROMÂNIEI



oportunitate valoroasă atât pentru zonă, cât și pentru sectorul de pescuit. Pentru diversificarea activitatilor cu potential în turism sunt necesare activități educaționale, formarea adulților, recalificarea acestora în meserii specifice turismului (administrator pensiune, ospatar, bucatar, animator, ghid turistic).

O analiză socio-economică a zonei transfrontaliere romano-bulgare a condus la identificarea următoarelor cinci priorități:

- >> Creșterea valorii adăugate a produselor pescărești și dezvoltarea de noi activități durabile ecologice
- >> Îmbunătățirea și protejarea mediului și a patrimoniului cultural local
 - >> Modernizarea și coordonarea ofertei turistice a zonei
- >> Cooperarea interteritorială și internațională
- >> Îmbunătățirea calității și responsabilizarea pescarilor

Aceste priorități trebuie dezvoltate în acțiuni specifice, aprobate ca parte a strategiei de dezvoltare locală a comunitatilor de pescari.

Pentru turism sunt necesare:

- >> Înființarea unui consorțiu pentru comercializarea produselor locale
 - >> Dezvoltarea traseelor de natură educațională și a muzeelor ecologice
 - >> Furnizarea de fonduri pentru echiparea bărcilor pentru pescuitul turistic
 - >> Furnizarea de finanțare pentru alte activități de pescuit și turism, inclusiv cazare în casele pescarilor
 - >> Dezvoltarea pachetelor turistice și înființarea unei agenții locale pentru coordonarea și promovarea pescaturismului și alte tipuri de turism legate de pescuit.
- În esență, strategia stabilește două obiective-cheie în secțiunea turistică: 1. dezvoltarea mai multor produse turistice legate de pescuit (mai multe bărci adaptate pentru pescuitul turistic, ecoturismul legat de pescuit activități și alte servicii, precum mese și cazare oferite de pescari)

2. ambalarea și comercializarea acestor produse ca o ofertă turistică coordonată a teritoriului. Ca atare, partenerii transnaționali și actorii locali trebuie să își formeze o idee foarte clară asupra a ceea ce intenționează să facă în perioada următoare.





UNIUNEA EUROPEANĂ
FONDUL EUROPEAN PENTRU DEZVOLTARE REGIONALĂ
INVESTIM ÎN VIITORUL TĂU!



GUVERNUL ROMÂNIEI



Indiferent de stadiul în care sunt dezvoltate ideile de proiecte, trebuie să se acorde atenție următoarelor aspecte:

Proiectele trebuie adaptate în conformitate cu oportunitățile din zonă

✓✓ ideile de proiect sunt compatibile cu activele și nevoile locale și corespund oportunităților de piață.

Implicarea sectorului pescuitului

✓✓ Reprezentanții sectorului pescuitului trebuie să fie implicați în întregul proces de elaborare a strategiei, dar este deosebit de important să se implice în toate activitățile din zonă. Personalul cu putere decizională trebuie să creeze oportunități pentru pescari, să propună propriile idei de proiecte și să vadă cum vor beneficia de proiectele dezvoltate de alte sectoare.

Asigurarea susținerii profesioniștilor din domeniul turismului și a altor părți interesate

✓✓ Este important ca sectorul turistic să aprecieze caracterul pescăresc al zonei ca un bun local și să înțeleagă rolul pe care îl poate juca în oferta turistică. Trebuie valorificate cunoștințele profesionale ale industriei turistice, pârghiile de complementaritate între diferite domenii de acțiune, de detinere de competențe vitale specifice pescuitului, pentru ca proiectele turistice să reușească.

Sprijinirea proiectelor cu cel mai mare potențial pentru comunitatea pescărească,

✓✓ Finanțarea ar trebui să sprijine proiecte care ar putea avea un impact maxim durabil. (inclusiv fezabilitatea, oportunitățile de piață, utilizarea resurselor locale).

Legături între proiecte

✓✓ Incurajarea actorilor locali să coopereze pentru a obține un turism coerent pentru întreaga zonă, iar prioritățile ar trebui să fie acordate proiectelor care implică acțiuni comune ale mai multor parteneri. Succesul și turismul durabil depinde de buna cooperare între mai mulți actori.

Sprijinirea pescarilor profesioniști pentru a-și diversifica activitățile este una dintre prioritățile proiectului în domeniul pescuitului din Oltenita - Tutrakan.





UNIUNEA EUROPEANĂ
FONDUL EUROPEAN PENTRU DEZVOLTARE REGIONALĂ
INVESTIM ÎN VIITORUL TĂU!



GUVERNUL ROMÂNIEI



Pescarii din Oltenita- Tutrakan au identificat turismul ca fiind activitatea cu cel mai mare potențial prin care pot să își completeze veniturile, dar nu dețin competențele și autorizațiile necesare pentru a pătrunde pe această piață nouă. Împreună cu departamentul de turism al municipalității locale Tutrakan și cu factorii decidenți din cadrul Consiliului Județean și al primăriei Oltenita, sa se solicite pescarilor să identifice obiectivele și necesitățile de sprijin înainte de a-i ajuta să își pună ideile în practică.

Discuțiile au condus la dezvoltarea unui pachet de formare cuprinzător pentru pescarii locali, personalizat pentru a le permite să obțină autorizațiile și competențele necesare în scopul de a dezvolta și de a oferi produse turistice viabile.

Primul pachet de cursuri va avea durata unui an, acoperind aspecte legate de siguranță, dezvoltarea și promovarea produselor. Cursurile vor fi completate de vizite la târguri comerciale, stagii profesionale în întreprinderi din sectorul turismului și orientare individuală cu privire la dezvoltarea produsului. În acest mod, pescarii din comunitățile pescaresti Oltenita- Tutrakan pot obține autorizațiile necesare și își pot dezvolta produse care pot fi comercializate. Întrucât consolidarea capacităților este un proces de lungă durată, o a doua rundă de cursuri va fi organizată în anul următor pentru a consolida competențele de bază dezvoltate în primul an. Cursurile vizează îmbunătățirea calității experienței turistice, de exemplu, prin cursuri de servicii pentru clienți, legislație în domeniul siguranței consumatorilor, limba engleză etc. La finalul celor două runde de consolidare a capacităților, pescarii vor dezvolta o serie de produse turistice operaționale, fiind recunoscuți ca întreprinderi în domeniul turismului din zonă





UNIUNEA EUROPEANĂ
FONDUL EUROPEAN PENTRU DEZVOLTARE REGIONALĂ
INVESTIM ÎN VIITORUL TĂU!



GUVERNUL ROMÂNIEI



Valorificare în comun a patrimoniului comunităților de pescuit în regiunea Oltenița - Tutrakan

Faza de dezvoltare a strategiei a cuprins întâlniri cu pescari locali și alte părți interesate pentru a prezenta propuneri și a lua în considerare ideile. Era clar de la început că strategia locală ar trebui să țină seama de prezența puternică a turismului, dar rolul sectorului pescuitului în definirea priorităților a însemnat că accentul a fost pus pe abordarea trei preocupări principale: studierea efectelor diferitelor practici de pescuit (inclusiv pescuitul de agrement) pe stocurile; adăugând valoare pescuitului la scară mică; și dezvoltarea gestionării coordonate a activităților de coastă.

Legăturile cu turismul au fost prezente într-o anumită măsură în toate cele trei priorități, fie în scopul asigurării coexistenței durabile a diferitelor activități costiere, fie ajutorul acordat dezvoltării sectorului turismului pescăresc în zona Oltenița- Tutrakan. Turiștii pensionarii, de exemplu, au fost identificați ca o piață potențială pentru creșterea vânzărilor pe piețele de pește, precum și un public țintă pentru restaurante pentru a atrage prin servirea de pește proaspăt și produse din pește. În cele din urmă, strategia prevede pilotarea activității pescărești pentru a diversifica veniturile pescarilor și a crește gradul de conștientizare cu privire la profesia lor.

Asigurarea implicării pescarilor în proiectele turistice

Este posibil ca pescarii să nu fie ușor reticenti să se angajeze în procesul de dezvoltare a turismului, fie datorită naturii locurilor de muncă, în general rezistența la schimbare, lipsa de abilități de a întreprinde noi activități sau lipsa de lichiditate pentru a investi în activități noi pot fi obstacole și bariere ce trebuie demontate prin activități de conștientizare a beneficiilor, și schimburi de experiență în comunități pescărești dezvoltate, implicarea tinerilor, inclusiv ca voluntari (de exemplu, pentru a elabora un inventar al patrimoniului de pescuit sau pentru a intervieva pescarii cu





UNIUNEA EUROPEANĂ
FONDUL EUROPEAN PENTRU DEZVOLTARE REGIONALĂ
INVESTIM ÎN VIITORUL TĂU!



GUVERNUL ROMÂNIEI



privire la ideile de turism).Trebuie mentionat si faptul ca porturile de pescuit nu sunt întotdeauna conectate la activitatile turistice din zonă.

Masuri de depășire a acestor lacune prin:

- >> Creșterea gradului de conștientizare în comunitatea pescareasca a posibilităților de finanțare UE legate de pescuitul local.
- >> Organizarea de vizite pentru a vedea profesioniștii din domeniul turismului din sectorul local cum funcționează și ce ar putea oferi turiștilor în ceea ce privește vizitele, produsele, degustările și alte activități.
- >> Includerea reprezentanților locali ai turismului în FLAG-urile din care fac parte comunitatile Oltenita si Tutrakan .
- >> Încurajarea profesioniștilor din turism să construiască relații personale cu pescarii carismatici și dinamici prin organizare de grupuri de lucru comune sau evenimente promoționale
- >> Furnizarea de exemple de succes în ceea ce privește alte domenii de atragere a turiștilor care să se bucure de pescuitul local, de patrimoniul natural și produsele locale specifice (inclusiv numărul vizitatorilor atrași, prețurile percepute ...)

Reprezentantii locali au un rol important în a se asigura că activitățile și produsele locale pescaresti sunt integrate în oferta turistică a zonei. Într-adevăr, zonele de pescuit Oltenita- Tutrakan au numeroase bunuri culturale și naturale unice care pot fi atractive pentru turiști, dacă sunt făcute accesibile și promovate în mod eficient. Aceste active ar trebui să fie analizate în contextul turismului existent în zonă și condițiile care vor determina modul în care acestea ar putea fi mobilizate.

Este foarte important să se acorde atenție pentru a se asigura că activitățile noi și serviciile turistice nu afectează negativ accesul pescarilor la resurse precum pescuitul (pescuitul de agrement este notoriu pentru a intra în conflict cu pescarii) sau spațiul pe malul apei (dezvoltarea de restaurante și hoteluri de-a lungul malului Dunarii tinde să împingă prețurile la proprietăți care de multe ori strică pescuitul tradițional din comunitate).





UNIUNEA EUROPEANĂ
FONDUL EUROPEAN PENTRU DEZVOLTARE REGIONALĂ
INVESTIM ÎN VIITORUL TĂU!



GUVERNUL ROMÂNIEI



Orientările strategice ale politicii comune pentru valorificarea patrimoniului comunităților de pescari din regiunea Oltenita- Tutrakan se axează pe trei priorități principale pentru a asigura:

- în primul rând - căutarea, inventarierea și conservarea patrimoniului cultural al comunităților de pescari (Prioritatea 1),
- în al doilea rând - expunerea adecvată și recunoașterea de către comunitatea locală ca un bun cultural și factor de dezvoltare economică - socializare (Prioritatea 2)
- în al treilea rând, crearea de valoare adăugată care să integreze patrimoniul cultural al comunităților de pescuit pentru dezvoltarea economică a zonei pescărești și creșterea valorii activelor culturale locale (Prioritatea 3).

În domeniile prioritare au fost definite opt măsuri, implementarea cărora va conduce la realizarea politicii de valorificare a patrimoniului cultural. Aici le evidentiem pe cele care fac subiectul prezentei strategii, de dezvoltare a comunitatilor pescaresti prin activitati turistice si de agrement.

Prioritatea 1 Conservarea patrimoniului cultural al comunităților de pescari

Conservarea patrimoniului cultural este prima, cea mai importantă și precondiție a celorlalte două priorități din cadrul politicii de valorificare. Informațiile disponibile în documentele de planificare și programare de la diferite niveluri de planificare arată un număr semnificativ de bunuri culturale ale patrimoniului material și imaterial din teritoriu. În majoritatea cazurilor, însă, acest patrimoniu nu este direct legat de comunitățile de pescari. Cunoașterea patrimoniului comunităților de pescari nu a fost studiată, sistematizată și clasificată. O altă parte a patrimoniului cultural, deși cunoscută, nu este menținută și gestionată în mod adecvat, ducând la distrugerea și degradarea acestuia. Activitățile din cadrul acestei priorități sunt grupate în două măsuri care vizează, pe de o parte, explorarea, inventarierea și înregistrarea patrimoniului cultural al comunităților de pescari și, pe de altă parte,





UNIUNEA EUROPEANĂ
FONDUL EUROPEAN PENTRU DEZVOLTARE REGIONALĂ
INVESTIM ÎN VIITORUL TĂU!



GUVERNUL ROMÂNIEI



conservarea, prin căutarea și aplicarea practicilor durabile cunoscute în alte zone și adecvate pentru pescuit .

Măsura 1 Studiarea și înregistrarea formelor de patrimoniu cultural al comunităților de pescari

Activități în cadrul măsurii:

- *Înregistrarea continuă a formelor de patrimoniu prin observarea, explorarea și documentarea practicilor de pescuit.*

Activitatea este un element important în procesul de studiere și împărtășire a moștenirii. Este baza conservării sale. Este necesară identificarea structurilor locale sau crearea unor astfel de structuri în zonele bulgare și românești din zona de pescuit care să aibă competența de a efectua cercetări, de a colecta informații, despre cercetările în curs de desfășurare în scopul înregistrării siturilor de patrimoniu cultural. Ca urmare a acestor eforturi, ar trebui creat un catalog al tuturor activelor culturale locale.

- *Stabilirea de contacte permanente cu centrele culturale și de cercetare.*

Realizarea cu succes a activității de mai sus presupune stabilirea de relații de lucru, cooperare și dialog, cu toate instituțiile - cum ar fi muzeele și universitățile, administrațiile și parcurile protejate, precum și construirea unor atitudini pozitive față de managementul patrimoniului cultural al comunităților de pescari.

Măsura 2. Aplicații practice durabile și forme de conservare legate de patrimoniul comunităților locale de pescuit.

Activități în cadrul măsurii:

- Extinderea sprijinului public pentru protejarea patrimoniului cultural al comunităților de pescari.

În acest scop pot fi utilizate diferite forme care vizează diferite vârste și grupuri sociale. De exemplu, pentru a crea grupuri de "prieteni", formale sau informale,





UNIUNEA EUROPEANĂ
FONDUL EUROPEAN PENTRU DEZVOLTARE REGIONALĂ
INVESTIM ÎN VIITORUL TĂU!



GUVERNUL ROMÂNIEI



care să extindă accesul la schimbul de cunoștințe, abilități tradiționale, practici durabile și idei legate de patrimoniul comunităților locale de pescuit;

- Elaborarea de programe educaționale de instruire în domeniul patrimoniului cultural intangibil.

Dezvoltarea programelor educaționale (formale și non-formale) în domeniul patrimoniului cultural intangibil este o condiție prealabilă pentru creșterea cunoștințelor despre importanța patrimoniului cultural intangibil. Aceste cunoștințe vor contribui la asigurarea recunoașterii, respectului și popularizării sale în societate

Prioritatea 2 Socializarea patrimoniului cultural

La punerea în aplicare a activităților de socializare a patrimoniului cultural, trebuie realizate sinergii cu alte politici sectoriale. În plus, este necesar să se asigure un echilibru între drepturi și responsabilități între autoritățile publice, profesioniști, întreprinderi, societatea civilă, organizațiile fără scop lucrativ, comunitățile locale și toate celelalte persoane și organizații interesate de patrimoniul cultural, în vederea implementării așa-numitei participări la guvernare. Conform unui număr de cercetători, pentru a pune în aplicare cu succes gestionarea patrimoniului cultural bazat pe moștenire, acesta trebuie să se bazeze pe principii clare, printre care: încredere reciprocă între parteneri; publicitatea și transparența acțiunilor tuturor părților; responsabilitatea clară a fiecărui participant; pregătirea pentru includere și deschidere; responsabilitate, și așa mai departe. Cu toate acestea, pentru a avea succes, toate părțile trebuie să ajungă la un consens clar că patrimoniul pentru care vor lucra împreună este un bun comun pentru toți actorii implicați în acest proces.

PRIORITĂȚI, OBIECTIVE ȘI MĂSURI

Axa prioritară I. Îmbunătățirea accesului la piețe și crearea de valoare adăugată în sectorul pescuitului

Se întâlnește cu ce obiectiv strategic al strategiei





UNIUNEA EUROPEANĂ
FONDUL EUROPEAN PENTRU DEZVOLTARE REGIONALĂ
INVESTIM ÎN VIITORUL TĂU!



GUVERNUL ROMÂNIEI



Obiectiv strategic 1:

Încurajați dezvoltarea antreprenoriatului local prin adăugarea de valoare produselor obținute din capturarea, comercializarea și producția de pește și produse pescărești.

Obiective specifice

Obiectivul specific 1.1: Introducerea de metode inovatoare de producție, prelucrare și comercializare a produselor de acvacultură și de pescuit.

Obiectivul specific 1.2: Înființarea și modernizarea condițiilor de producție, prelucrare și comercializare a produse pescărești cu valoare adăugată ridicată în zona pescuitului.

acțiuni

1.1. Inovația și valoarea adăugată pentru produsele pescărești și de acvacultură;

1.2. Diversificarea activităților din domeniul pescuitului și acvaculturii prin promovarea ocupării forței de muncă multilaterale pentru pescari și îmbunătățirea accesului la piețe.

Axa prioritară II. Îmbunătățirea mediului și păstrarea atractivității zonei de pescuit.

Obiectiv strategic 2:

Diversificarea activităților legate de pescuit și sporirea competitivității zonei pescărești prin crearea de locuri de muncă în sectorul pescuitului și în afara acestuia.

Obiective specifice

Obiectivul specific 2.1: Îmbunătățirea mediului de viață în zona pescuitului;

Obiectivul specific 2.2: Dezvoltarea diverselor forme de turism ca alternativă la pescuit;

Obiectivul specific 2.3: Asigurarea egalității de șanse pentru toate grupurile sociale din zona pescuitului;

Obiectivul specific 2.4: dobândirea de noi competențe;

Obiectivul specific 2.5: Îmbunătățirea siguranței și a condițiilor de muncă în sectorul pescuitului.

Acțiuni





UNIUNEA EUROPEANĂ
FONDUL EUROPEAN PENTRU DEZVOLTARE REGIONALĂ
INVESTIM ÎN VIITORUL TĂU!



GUVERNUL ROMÂNIEI



2.1. Sporirea competitivității sectorului pescuitului prin restructurarea sectorului pescuitului;

2.2. Investiții în infrastructuri la scară mică legate de comunitățile de pescuit mici;
Axa prioritară III. Restaurarea, conservarea și dezvoltarea patrimoniului natural și cultural în zona pescuitului

Obiectiv strategic 3:

Conservarea patrimoniului natural și cultural din zona de pescuit;

Obiective specifice

Obiectivul specific 3.1: Conservarea și dezvoltarea biodiversității, a tradițiilor locale și a mediului cultural;

Obiectivul specific 3.2: Promovarea practicilor durabile, promovarea și informarea comunității locale cu privire la comportamentul ecologic prin utilizarea tehnologiilor de adaptare la schimbările climatice;

Acțiuni

Conservarea atractivității și aspectului zonei de pescuit prin protejarea și promovarea patrimoniului natural și cultural;

Dezvoltarea cooperării transfrontaliere,

Este specificat ca activitățile de realizare a acestei priorități sunt orientate către:

- participarea la rețelele transfrontaliere / transnaționale / interregionale pentru schimb de experiență și bune practici;
- construirea de parteneriate eficiente pentru crearea de rețele;
- punerea în aplicare a proiectelor de parteneriat în cadrul programelor de cooperare transfrontalieră cu România;
- punerea în aplicare a proiectelor de parteneriat în cadrul UE

MASURI SI PROGRAME RECOMANDATE

MĂSURĂ: 1.1. INOVAREA ȘI VALOAREA ADĂUGATĂ LA PRODUSELE DE PESCUIT ȘI DE ACVACULTURĂ.

Obiective principale:





UNIUNEA EUROPEANĂ
FONDUL EUROPEAN PENTRU DEZVOLTARE REGIONALĂ
INVESTIM ÎN VIITORUL TĂU!



GUVERNUL ROMÂNIEI



Înființarea și redirecționarea instalațiilor de prelucrare a peștelui pentru a efectua produse de înaltă calitate și produse cu valoare adăugată;

o Implementarea noilor tehnologii (inovații) în capturarea, producția și comercializarea produselor pescărești și de acvacultură și a altor produse legate de introducerea de inovații;

Îmbunătățirea procesului de fabricare / livrare a produselor / serviciilor prin achiziționarea și punerea în funcțiune a tehnologiilor, proceselor, mașinilor, echipamentelor, echipamentelor noi pentru solicitant are parametri de calitate mai buni decât cei utilizați de solicitant,

o Certificarea calității, inclusiv etichetarea și certificarea produselor pescărești și de acvacultură; Investiții în implementarea sistemelor de control al calității;

o Îmbunătățirea întreprinderilor existente ecologice care depășesc cerințele legislației relevante (utilizarea sistemelor fotovoltaice, utilizarea biomasei precum SRE și alte activități conexe).

Descrierea activităților propuse:

Activitățile eligibile în cadrul acestui sistem sunt:

Investiții pentru achiziționarea de mașini / echipamente destinate extinderii, modernizării și dotării instalațiilor de prelucrare, destinate în principal îmbunătățirii instalațiilor, a echipamentelor, a stocurilor de materii prime și a produselor finale pentru producția de pește și produse de acvacultură cu valoare adăugată;

Investiții în producția și comercializarea de noi produse;

Investiții pentru aplicarea noilor tehnologii (inovații) în producția de produse pescărești și de acvacultură și alte produse legate de introducerea de inovații în domeniul pescuitului și al industriilor conexe - instalații mici pentru acvaponie;

Investițiile pentru îmbunătățirea procesului de fabricație / livrare a produselor / serviciilor prin achiziționarea și punerea în funcțiune a tehnologiilor, proceselor, mașinilor, echipamentelor, echipamentelor noi pentru solicitant au parametri de calitate mai buni decât cei utilizați de solicitant;





UNIUNEA EUROPEANĂ
FONDUL EUROPEAN PENTRU DEZVOLTARE REGIONALĂ
INVESTIM ÎN VIITORUL TĂU!



GUVERNUL ROMÂNIEI



Investiții pentru dezvoltarea de noi tehnologii informatice legate de producția de produse cu valoare adăugată din pescuit și acvacultură;

Certificarea calității, inclusiv etichetarea și certificarea produselor pescărești și de acvacultură;

Investiții în implementarea sistemelor de control al calității;

Investiții pentru îmbunătățirea instalațiilor existente ecologice care depășesc cerințele stabilite în legislația relevantă (utilizarea sistemelor fotovoltaice, utilizarea biomasei precum SRE și alte activități conexe);

Investiții pentru depozitarea și prelucrarea deșeurilor și măsuri de reducere a deșeurilor în activitățile legate de extracția și prelucrarea produselor pescărești și de acvacultură;

Formare simultană a personalului atunci când sunt puse în funcțiune echipamente sau tehnologii noi;

Activități de informare și publicitate.

Rezultatele și acțiunile așteptate:

Creșterea valorii adăugate a activităților tradiționale în sectorul pescuitului;

Industriile de pescuit modernizate;

Calitatea îmbunătățită a produselor pescărești și de acvacultură;

Venituri sporite din pescuit și acvacultură;

Costuri eligibile

1. Cheltuieli privind achiziționarea de mașini și echipamente, software de calculator și echipamente specializate, inclusiv costurile de livrare, instalare, testare și punere în funcțiune, până la valoarea de piață, inclusiv prin leasing financiar;

2. Cheltuieli pentru achiziționarea de echipamente și echipamente specializate legate direct de procesarea și / sau adăugarea valorii capturilor proprii;

3. Costuri pentru lucrările de construcție și asamblare: construcția și / sau reconstrucția sau repararea clădirilor și / sau a spațiilor și a altor bunuri imobile legate de investițiile în implementarea tehnologiilor, mașinilor, echipamentelor și echipamentelor;





UNIUNEA EUROPEANĂ
FONDUL EUROPEAN PENTRU DEZVOLTARE REGIONALĂ
INVESTIM ÎN VIITORUL TĂU!



GUVERNUL ROMÂNIEI



4. Cheltuieli privind serviciile de consultanță legate de pregătirea și implementarea proiectului, studii de inginerie, evaluări și analize, pregătirea proiectului tehnic / de lucru și costurile pentru construcția independentă și supravegherea autorului și controlul investitorilor, care reprezintă până la 5% din valoarea totală a proiectului costurile eligibile ale proiectului;
5. Cheltuieli pentru achiziționarea de know-how, drepturi de brevet și licențe necesare pentru pregătirea și implementarea proiectului;
6. Cheltuielile pentru achiziționarea mijloacelor de transport specializate pentru transportul peștelui și / sau al altor organisme acvatice privind dezvoltarea rurală, legate direct de comercializarea și vânzarea directă a capturilor proprii;
7. Cheltuieli privind investițiile în surse regenerabile de energie (SRE) pentru căldură și / sau electricitate necesare activității de producție a solicitantului;
8. Cheltuieli privind investițiile în instalațiile de tratare a apelor reziduale și echipamentele de protecție a mediului.
9. Cheltuieli de instruire însoțitoare la introducerea noilor echipamente și tehnologii.
10. Cheltuieli privind activitățile de informare și publicitate

MĂSURA 2.1. Îmbunătățirea competitivității pescuitului prin restructurarea sectorului pescuitului

Obiective principale:

Înființarea și modernizarea punctelor comerciale de peste existente

o Crearea de locuri de muncă în sectorul pescuitului și în afara acestuia;

o Stimularea spiritului antreprenorial;

Descrierea activitatilor propuse:

Activitățile eligibile în cadrul acestui sistem sunt:

Înființarea și modernizarea unităților comerciale existente, inclusiv a echipamentelor lor de refrigerare, introducerea sistemelor informaționale (computerizate) pentru controlul modern al trasabilității produselor către utilizatorul final.





UNIUNEA EUROPEANĂ
FONDUL EUROPEAN PENTRU DEZVOLTARE REGIONALĂ
INVESTIM ÎN VIITORUL TĂU!



GUVERNUL ROMÂNIEI



Explorarea de noi piețe, realizarea de analize și studii de marketing, dezvoltarea de strategii de marketing, vizitarea unor expoziții și târguri de specialitate, participarea la schimburi în scopuri de învățare și crearea de noi contacte profesionale.

Crearea și / sau dezvoltarea oportunităților de a începe o nouă afacere în afara sectorului pescuitului de către cei care lucrează în sectorul "Pescuit";

Servicii de instruire pentru calificarea și recalificarea în afara sectorului pescuitului a angajaților din sectorul pescuitului;

Pregătirea pentru a începe o nouă afacere în afara sectorului pescuitului de către cei care lucrează în sectorul pescuitului în conformitate cu obiectivele strategiei;

Elaborarea planurilor de afaceri și de marketing pentru lansarea noilor afaceri în afara sectorului Pescuit de către angajații din acest sector în conformitate cu obiectivele strategiei;

Activități de informare și publicitate.

Rezultatele și acțiunile așteptate:

o Magazine de pește înființate și modernizate;

o Creșterea numărului de salariați din sectorul pescuitului angajați în alte activități din afara sectorului pescuitului.

Costuri eligibile

1. Cheltuieli pentru construcția, reconstrucția și / sau repararea clădirilor, a instalațiilor, a spațiilor și / sau a altor bunuri imobile.

2. Cheltuielile pentru echipamentul pentru debarcările de primă vânzare

3. Cheltuieli privind serviciile de consultanță legate de pregătirea și implementarea proiectului, studii de inginerie, evaluări și analize, pregătirea proiectului tehnic / de lucru și costurile pentru construcția independentă și supravegherea autorului și controlul investitorilor, care reprezintă până la 5% din valoarea totală a proiectului costurile eligibile ale proiectului;

Cheltuieli cu achiziționarea de mașini, echipamente și echipamente, inclusiv software de calculator și echipament specializat și facilități de depozitare, inclusiv.





UNIUNEA EUROPEANĂ
FONDUL EUROPEAN PENTRU DEZVOLTARE REGIONALĂ
INVESTIM ÎN VIITORUL TĂU!



GUVERNUL ROMÂNIEI



încăperile de refrigerare, containerele (până la valoarea de piață) și punerea în funcțiune;

5. Cheltuielile pentru achiziționarea mijloacelor de transport specializate pentru transportul peștelui și / sau al altor organisme acvatice, în conformitate cu articolul 50 din Legea privind dezvoltarea rurală, legate direct de comercializarea și vânzarea directă a capturilor proprii;

Costuri legate de explorarea piețelor noi, realizarea analizelor și studiilor de marketing, elaborarea strategiilor de marketing, vizitarea expozițiilor și târgurilor de specialitate, vizitarea schimburilor de studii și crearea de noi contacte profesionale, organizarea de expoziții locale de produse din industria pescuitului;

7. Cheltuieli legate de dezvoltarea planurilor de afaceri și de marketing pentru lansarea unei noi afaceri în afara sectorului pescuitului;

8. Cheltuieli de formare însoțitoare la introducerea noilor echipamente;

Cheltuieli privind serviciile de formare pentru calificarea și recalificarea în afara sectorului pescuitului a angajaților din sectorul pescuitului;

10. Cheltuieli privind activitățile de informare și publicitate.

MĂSURA 2.1. ÎMBUNĂTĂȚIREA COMPETITIVITĂȚII PESCUITULUI PRIN RESTRUCTURAREA SECTORULUI PESCUITULUI

Obiective principale:

Promovarea diversificării activităților economice din sectorul pescuitului către cele din afara sectorului;

Promovarea dezvoltării unui turism de pescuit durabil în comunitățile pescarești

Promovarea creării de locuri de muncă și a calității vieții în comunitățile pescarești

Dezvoltarea completă a zonei și îmbunătățirea imaginii teritoriului. în comunitățile pescarești

Descrierea activităților propuse:

Activitățile eligibile în cadrul acestui sistem sunt:

1. Reconstrucția sau renovarea și / sau echiparea clădirilor existente în spații de cazare cu o capacitate de până la 20 paturi;





UNIUNEA EUROPEANĂ
FONDUL EUROPEAN PENTRU DEZVOLTARE REGIONALĂ
INVESTIM ÎN VIITORUL TĂU!



GUVERNUL ROMÂNIEI



2. să construiască și / sau să reorganizeze mesele cu capacitate mică, încurajând consumul de produse pescărești ca element-cheie în produsele și serviciile turistice oferite în regiunea pescuitului;

3. Investiții pentru realizarea / cumpărarea de bărci și alte nave în scop turistic;

4. Investiții în infrastructură la scară redusă pentru renovarea sau construcția infrastructurii turistice, facilități și / sau atracții pentru vizitatori și locuri de recreere și divertisment:

- Centre de vizitare pentru prezentarea și expoziția patrimoniului natural și cultural local; Construirea de mici atracții în aer liber în interior și în aer liber; mici arte și centre de artizanat și centre temporare de expunere în scopuri turistice legate de pescuitul durabil;
- Facilități și locuri pentru sport și recreere: drumeții și ciclism; infrastructurii și instalațiilor de monitorizare și legate de pescuit și sporturi nautice;
- Crearea de locuri de campare pentru pescuit și ecoturism conex; construcția de infrastructuri și echipamente pentru bazele de pescuit sportiv;
- Facilități pentru infrastructura publică - puncte de informare, panouri informative și indicatoare de direcție pentru locurile și rutele turistice, adăposturi și spații de siguranță etc;

Dezvoltarea și comercializarea produselor turistice, inclusiv produse cu accent pe turismul de pescuit și conservarea patrimoniului natural:

- Dezvoltarea strategiilor de marketing turistic la nivel local și a materialelor informative;
- Dezvoltarea sistemelor electronice la nivel local pentru rezervări în regiunea comunitatilor pescaresti din regiunea Oltenita -Tutrakan;
- Vizite și participarea la schimburi de experienta in turism specializat agropescareasc pentru prezentarea unui produs turistic local și realizarea de noi contacte profesionale;
- Organizarea de festivaluri de pescuit pentru a promova atractivitatea regiunii pescărești;





UNIUNEA EUROPEANĂ
FONDUL EUROPEAN PENTRU DEZVOLTARE REGIONALĂ
INVESTIM ÎN VIITORUL TĂU!



GUVERNUL ROMÂNIEI



➤ Activități de informare și publicitate;

Rezultatele și acțiunile așteptate:

- o Noi produse turistice dezvoltate și introduse pe piață;
- o Locuințe construite și reconstruite;
- o Amplasate sau reînnoite pentru vizitatori și locuri de recreere și divertisment.

Costuri eligibile

1. Cheltuieli cu lucrările de construcție și montaj: construcția, reconstrucția și / sau repararea clădirilor, a instalațiilor, a spațiilor și / sau a altor bunuri imobile.
2. Cheltuieli privind pregătirea proiectelor, studii de inginerie, evaluări, analize, inclusiv proiectarea financiar-tehnică și / sau tehnologică, supravegherea construcțiilor și autorului și investițiile în Cde control.
3. Cheltuieli pentru achiziționarea de mașini și echipamente, inclusiv software de calculator și echipamente specializate (până la valoarea de piață) și punerea lor în funcțiune;
4. Cheltuieli pentru realizarea / cumpărarea de bărci și alte nave pentru turism (până la valoarea de piață) și punerea lor în funcțiune;
4. Cheltuieli generale legate de comercializarea produselor turistice la nivel local, elaborarea și diseminarea strategiilor de marketing, materiale publicitare și de informare, expunerea patrimoniului natural și cultural, dezvoltarea sistemelor electronice de pregătire și implementare a activităților proiectului, (cheltuielile de deplasare, de ședere și de cazare) în conformitate cu legislația națională.
5. Costurile de publicitate și de vizualizare.

MĂSURA 2.2. INVESTIȚII ÎN INFRASTRUCTURA PRIVIND PESCUITUL ÎN COMUNITĂȚILE PESCARESTI

Obiective principale:

Îmbunătățirea atractivității ciclului de viață asociat cu furnizarea de servicii pentru comunitățile de pescuit din regiunea pescuitului.

Descrierea activităților propuse:





UNIUNEA EUROPEANĂ
FONDUL EUROPEAN PENTRU DEZVOLTARE REGIONALĂ
INVESTIM ÎN VIITORUL TĂU!



GUVERNUL ROMÂNIEI



Activitățile eligibile în cadrul acestui sistem sunt investiții în infrastructura mică, care este:

1. Exploatarea zonelor din apropierea fluviului Dunărea și a altor corpuri de apă (cum ar fi crearea unor zone de agrement, de îmbunătățire a plajelor, îmbunătățirea infrastructurii la scară mică legate de pescuit, introducerea de energie electrică și apă potabilă, precum și activități conexe cu monitorizarea mediului și intervenții similare, inclusiv achiziționarea și instalarea de structuri temporare din lemn (observatoarele scaune, coșuri, bănci, mese și alte cheltuieli conexe).

Transformarea căilor existente și asigurarea accesului la locuri de observare a zonei înconjurătoare, reconstrucția suprafețelor rutiere existente, îmbunătățirea accesului prin curățarea vegetației, lucrările de excavare mici etc. cum ar fi.

3. Îmbunătățirea mediului de viață în zona de pescuit: îmbogățirea parcurilor cu bănci, iluminat, gazon, garduri, colțuri pentru copii; activități legate de îmbunătățirea stării clădirilor existente legate de alte tipuri de activități sociale și culturale.

4. Renovarea, restaurarea și dezvoltarea satelor de pescuit și a căsuțelor de pescuit: îmbunătățirea și restaurarea spațiilor publice prin amenajare a teritoriului, construirea de trotuare, iluminat, trotuare etc. ;

5. Îmbogățirea zonelor în apropierea facilităților de pescuit: construirea și îmbunătățirea condițiilor sanitare, zonele de agrement pentru pescari, cluburile de calculator, instalațiile sanitare, instalațiile de depozitare a echipamentelor de pescuit.

6. Activități de informare și publicitate.

Rezultatele și acțiunile așteptate:

o o atractivitate sporită a mediului de viață atât pentru comunitatea de pescari, cât și pentru alți rezidenți și pentru vizitatori;

o o infrastructură de mici dimensiuni îmbunătățită în zonele de coastă și zonele din jurul corpurilor de apă interioară;





UNIUNEA EUROPEANĂ
FONDUL EUROPEAN PENTRU DEZVOLTARE REGIONALĂ
INVESTIM ÎN VIITORUL TĂU!



GUVERNUL ROMÂNIEI



o Îmbunătățirea calității serviciilor în beneficiul comunităților de pescuit și al turiștilor

Costuri eligibile

1. Cheltuieli cu lucrările de construcție și asamblare: construcția, reconstrucția și / sau repararea clădirilor, a instalațiilor, a spațiilor și / sau a altor imobile, inclusiv a zonelor adiacente fluviului Dunărea și a altor corpuri de apă, parcuri și grădini, locurile de joacă și facilitățile pentru ei; construcția, reconstrucția sau repararea trotuarelor, pătratelor, iluminatului stradal, reconstrucția suprafețelor rutiere.
2. Cheltuieli privind pregătirea proiectelor, studii de inginerie, evaluări, analize, inclusiv proiectarea financiar-tehnică și / sau tehnologică, supravegherea construcțiilor și autorilor și controlul investitorilor.
3. Cheltuieli pentru achiziționarea de mașini și echipamente, inclusiv software de calculator și echipamente specializate (până la valoarea de piață) și punerea lor în funcțiune;
4. Costurile de publicitate și de vizualizare.

MĂSURA 3.1. CRESTEREA ATRACTIVITĂȚII COMUNITATILOR PESCARESTI PRIN PROTECȚIA ȘI PROMOVAREA PATRIMONIULUI NATURAL ȘI CULTURAL

Obiective principale:

Conservarea și dezvoltarea biodiversității, a tradițiilor locale și a mediului cultural;
Promovarea practicilor durabile, promovarea și informarea comunității locale cu privire la comportamentul ecologic prin utilizarea tehnologiilor de adaptare la schimbările climatice;

1. Reducerea impactului negativ asupra mediului;
2. Conservarea și valorificarea culturilor naturale și culturale patrimoniu;

Activități eligibile:

Activități legate de studiile privind starea apei și biodiversitatea corpurilor de apă specifice;





UNIUNEA EUROPEANĂ
FONDUL EUROPEAN PENTRU DEZVOLTARE REGIONALĂ
INVESTIM ÎN VIITORUL TĂU!



GUVERNUL ROMÂNIEI



Activitățile legate de limitarea poluării apei și limitarea cantităților de deșeuri de-a lungul barajului și Dunăre - campanii de informare privind protecția mediului în rândul locuitorilor din comunitățile pescaresti și turiști, organizarea de activități tematice pentru explorarea și protejarea mediului înconjurător pentru copii și tineret , campanii periodice de curățare a mediului care implică voluntari;

Activitățile legate de expunerea și oferirea de oportunități de explorare a patrimoniului natural pentru dezvoltarea pescuitului durabil și a ecoturismului în cadrul comunităților pescaresti, construcții la scară mică, infrastructură - facilități ecologice (într-un mediu apropiat de utilizarea naturală și durabilă a resurselor naturale);

Crearea unei rețele eficiente de informare privind speciile, dimensiunile, anotimpurile și alte informații utile privind utilizarea și conservarea resurselor piscicole;

Crearea curriculei și introducerea în școli - pentru protecția mediului, pescuitul durabil, păstrarea tradițiilor mijloacelor de trai ale pescuitului;

Activități de organizare a activităților în afara școlii, inclusiv lagăre - tabere de vară care pot fi organizate pe teritoriul comunităților pescaresti sau pe bază de schimb schimb de experiență;

Inițiative-pilot în utilizarea tehnologiilor de mediu și biodiversitate în cadrul comunităților pescaresti;

Organizarea de campanii de informare și evenimente pentru promovarea patrimoniului natural și cultural local;

Exploatarea patrimoniului natural și cultural al comunităților pescaresti prin metode inovatoare;

Activități de informare și publicitate.

Rezultatele și acțiunile așteptate:

Mediu natural conservat;

Speciile conservate tipice și specifice pentru Rezervația Dunării;

O mai bună înțelegere a nevoii de conservare a patrimoniului natural și cultural;





UNIUNEA EUROPEANĂ
FONDUL EUROPEAN PENTRU DEZVOLTARE REGIONALĂ
INVESTIM ÎN VIITORUL TĂU!



GUVERNUL ROMÂNIEI



Imagine împărtășită promovată a comunitatilor pescaresti;

Turism crescut;

Costuri eligibile

Cheltuieli cu lucrările de construcție și asamblare: construcția, reconstrucția și / sau repararea instalațiilor, a spațiilor și / sau a altor bunuri imobile legate de implementarea activităților proiectului.

Cheltuieli pentru achiziționarea de mașini, echipamente și echipamente, inclusiv software de calculator și echipamente specializate până la valoarea de piață, legate de implementarea activităților proiectului;

Costurile totale necesare implementării activităților planificate;

Cheltuieli de organizare a activităților extracurriculare, inclusiv tabere de vară.

Remunerația experților externi și / sau a consultanților cărora beneficiarul a încredințat implementarea activităților proiectului;

Cheltuielile de călătorie, de cazare și de călătorie zilnică în legătură cu implementarea activităților proiectului;

Costurile pentru materiale, instrumente și inventar legate de activitățile proiectului;

Cheltuieli privind activitățile de informare și publicitate.

PLANIFICARE STRATEGICĂ

Obiectivul general - declarat si asumat - este identificarea unor solutii reale pentru nevoile locale si transformarea acestei zone transfrontaliere de pescuit într-o zonă caracterizată printr-o calitate ridicată a vietii locuitorilor săi, cu mai multe oportunități economice, care să creeze locuri de muncă, un mediu mai bun si o valorificare superioară a potentialului natural, cultural si turistic.

- Valorificarea oportunitatilor. Dezideratul este dezvoltare economica locala, in vederea cresterii calitatii vietii in zona transfrontaliera prin valorificarea oportunităților locale.
- Ocuparea fortei de munca din comunitatile de pescari prin integrarea in activitati turistice de baza locale si conexe.





UNIUNEA EUROPEANĂ
FONDUL EUROPEAN PENTRU DEZVOLTARE REGIONALĂ
INVESTIM ÎN VIITORUL TĂU!



GUVERNUL ROMÂNIEI



ECONOMIE

Obiective Strategice	Obiective Specifice
Creșterea nivelului de trai și crearea de locuri de muncă	Sprijinirea inițiativelor antreprenoriale locale
	Atragerea investitorilor și construirea de întreprinderi pentru creșterea numărului de locuri de muncă
	Sprijinirea asocierii producătorilor agricoli în vederea cooperării, micșorării cheltuielilor și găsirea unei piețe de desfacere mai avantajoase
	Eficientizarea activității agricole
	Îmbunătățirea și dezvoltarea infrastructurii rutiere în puncte cheie din comună
	Sprijinirea dezvoltării agriculturii ecologice
	Demararea de noi activități economice în comunitățile pescărești
	Informarea forței de muncă privind oportunitățile de pe piața muncii
	Diversificarea activităților către activități non-agricole în scopul creării de noi locuri de muncă
	Dezvoltarea economică prin acordarea de facilități pentru investitori, prin promovarea turismului și prin exploatarea resurselor naturale





UNIUNEA EUROPEANĂ
FONDUL EUROPEAN PENTRU DEZVOLTARE REGIONALĂ
INVESTIM ÎN VIITORUL TĂU!



GUVERNUL ROMÂNIEI



Obiective Strategice	Obiective Specifice
Dezvoltarea calitativă a forței de muncă	Creșterea adaptabilității lucrătorilor pe piața muncii și programe de specializare, reconversie și formare profesională Încurajarea învățării continue
Dezvoltarea capacității de absorbție a fondurilor cu finanțare externă	Fructificarea colaborărilor la nivel de asociații de dezvoltare intercomunitară și grupuri de acțiune locală Înființarea unor asociații de interes comunal pentru accesarea unor programe de finanțare de un volum mai ridicat și pentru întărirea capacității locale Constituirea unui compartiment specializat în cadrul primăriei pe proiecte și accesare de fonduri externe

CULTURĂ

Obiective Strategice	Obiective Specifice
Dezvoltarea vieții culturale a comunității din localitate	Îmbunătățirea infrastructurii pentru activități culturale Organizarea de târguri și festivaluri tradiționale Restaurarea și dezvoltarea patrimoniului natural și cultural Reabilitarea, modernizarea și dotarea bibliotecii cu echipamente IT destinate publicului Reabilitarea și modernizarea Căminului Cultural





UNIUNEA EUROPEANĂ
FONDUL EUROPEAN PENTRU DEZVOLTARE REGIONALĂ
INVESTIM ÎN VIITORUL TĂU!



GUVERNUL ROMÂNIEI



TURISM

Obiective Strategice	Obiective Specifice
Dezvoltarea turismului prin crearea, dezvoltarea și promovarea atracțiilor turistice	Editarea de materiale promoționale în limbi de circulație internațională.
	Amenajarea de unitati de primire turistica in casele pescarilor ca spatii de cazare
	Exploatarea judicioasa a potențialului natural al zonei
	Sporirea numărului de târguri, festivaluri și activități culturale în comunitatile pescaresti și promovarea lor intensiva
	Mărirea gradului de vizibilitate turistica a regiunii transfrontaliere
	Punerea în valoare a patrimoniului cultural al zonei
	Exploatarea potențialului turistic al pădurilor prin amenajarea de spații de picnic și parcuri de aventură, campinguri
	Îmbunătățirea imaginii generale a comunitatilor de pescari din zona transfrontaliera prin promovarea adecvată și eficientă a atracțiilor turistice și a oportunităților de investiții
	Crearea unui centru de informare europeană care să se ocupe și de comunicarea activă cu pescarii pe mai multe sectoare de activitate





UNIUNEA EUROPEANĂ
FONDUL EUROPEAN PENTRU DEZVOLTARE REGIONALĂ
INVESTIM ÎN VIITORUL TĂU!



GUVERNUL ROMÂNIEI



MONITORIZAREA, EVALUAREA ȘI MODERNIZAREA PLANULUI

1. Considerații generale

Scopul monitorizării și evaluării dezvoltării regionale, așa cum este definit în art. 30 din ADR este de a obține eficiența și eficacitatea planificării strategice, programarea, gestionarea și furnizarea resurselor de dezvoltare regională. Monitorizarea și evaluarea iau în considerare rezultatele punerii în aplicare a documentelor contribuie la dezvoltarea regională.

Sistemul de observare și evaluare a implementării Planului Municipal pentru dezvoltarea își propune să asigure implementarea eficientă a planului în vederea atingerii acestuia obiectivele dezvoltării locale integrate și a eficienței resurselor integrate pentru realizarea activităților și proiectelor planificate. Sistemul de monitorizare și evaluare punerea în aplicare a planului acoperă elementele sale constitutive.

Obiectul monitorizării și al evaluării este îndeplinirea obiectivelor și priorităților din planul de dezvoltare municipală pe baza rezultatelor pregătirii sale implementarea măsurilor și proiectelor incluse în planul de implementare a planului.

Obiectivele specifice ale monitorizării sunt:

- verificarea implementării financiare a planului;
- verificarea implementării planului într-o anumită perioadă de timp;
- verificarea îndeplinirii cerințelor de implementare a planului;
- Verificarea îndeplinirii cerințelor de informare și publicitate;
- să atingă valorile țintă ale indicatorilor de monitorizare.

Sistemul de monitorizare și evaluare al TURC pentru perioada 2014 - 2020 include următoarele elemente principale:

- un sistem de indicatori pentru monitorizare și evaluare;
- documente care prezintă urmărirea punerii în aplicare și a concluziilor recomandări de monitorizare și evaluare;





UNIUNEA EUROPEANĂ
FONDUL EUROPEAN PENTRU DEZVOLTARE REGIONALĂ
INVESTIM ÎN VIITORUL TĂU!



GUVERNUL ROMÂNIEI



→ organismele responsabile pentru implementarea sistemului de monitorizare și evaluare

Principalul instrument de monitorizare a punerii în aplicare a PCP este raportul anual.

Ea este întocmită conform unei proceduri stabilite de primarul municipalității și aprobată de consiliul municipal Consiliul, la propunerea primarului municipiului.

Raport anual privind monitorizarea implementării planului municipal dezvoltare conține informații despre:

→ condițiile generale de implementare a planului de dezvoltare municipală; în special - schimbările în condițiile socio-economice din municipiu;

→ progresele realizate în îndeplinirea obiectivelor și priorităților UE planul de dezvoltare municipală bazat pe indicatori de monitorizare;

→ acțiunile întreprinse de autoritățile competente în vederea asigurării eficacitatea și eficiența implementării planului municipal dezvoltare, inclusiv:

□ măsurile de monitorizare și mecanismele de colectare, prelucrarea și analizarea datelor;

□ Privire de ansamblu asupra problemelor apărute în timpul procesului de aplicare planul de dezvoltare municipală în anul respectiv, precum și măsurile pentru a depăși aceste probleme;

□ rezultatele evaluărilor efectuate la sfârșitul anului în cauză;

→ Concluzii și sugestii pentru îmbunătățirea rezultatelor de monitorizare.

Observația se referă la costuri, la implementarea celor planificate produse și modificări ale indicatorilor de rezultat evaluați în prezența informațiile necesare. Supravegherea produselor (Direct, Imediat rezultatele) înseamnă urmărirea faptului dacă produsele planificate sunt puse în aplicare și dacă implementarea acestora este în concordanță cu planul planificat pentru timp și resurse. Deasemenea, observarea monitorizează modificările indicatorilor de rezultat (monitorizarea politicilor).





UNIUNEA EUROPEANĂ
FONDUL EUROPEAN PENTRU DEZVOLTARE REGIONALĂ
INVESTIM ÎN VIITORUL TĂU!



GUVERNUL ROMÂNIEI



Efectuarea unei evaluări ar trebui să fie programate în avans și efectuate o dată sau de două ori pe perioada programului.

Având în vedere sistemele naționale de gestionare și coordonare de dezvoltare regională și gestionarea fondurilor UE sarcinile principale care ar trebui să fie puse în aplicare în gestionarea Planului Municipal de Dezvoltare sunt următoarele:

1. Urmărirea oportunităților de finanțare ale proiectelor identificate, inclusiv programele preconizate și cerințele de finanțare;
2. Coordonarea, organizarea și pregătirea pre-proiectului, efectuarea studiilor necesare și pregătirea proiectelor tehnice, inclusiv coordonarea programelor de elaborare, sarcini pentru proiectarea și procedurile de licitație;
3. Pregătirea și finalizarea propunerilor de proiecte pentru implementarea activităților planificate în conformitate cu cerințele specifice ale instituțiilor de finanțare;
4. Coordonarea și monitorizarea implementării programului finanțarea activităților;
5. Pregătirea rapoartelor de monitorizare privind punerea în aplicare a planurilor strategice
6. Asigurarea implementării principiilor de comunicare, coordonare și parteneriat cu părțile interesate prin participarea lor în procesele de monitorizare;
7. Pregătirea revizuirilor de mediu și pregătirea propunerilor în caz de necesitate;
8. Coordonarea proceselor de monitorizare și evaluare pentru implementarea sistemului.

Indicatori de impact

Valorile țintă ale indicatorilor de impact sunt determinate pe baza tendințelor și indicatorilor stabiliți în strategia de dezvoltare a comunităților pescarești în municipiul Tutrakan și orașul Oltenita cu scopul de a reduce treptat decalajul dintre comunitățile din zonă.





UNIUNEA EUROPEANĂ
FONDUL EUROPEAN PENTRU DEZVOLTARE REGIONALĂ
INVESTIM ÎN VIITORUL TĂU!



GUVERNUL ROMÂNIEI



CONCLUZII

Din cauza stării economice asemănătoare a districtelor bulgare și a județelor române, în zona transfrontalieră se observă în mod clar niște tendințe comune proeminente născute în baza unor probleme demografice asemănătoare și în baza unor condiții asemănătoare climatice, naturale și economice.

Populația din districte și județe scade în mod progresiv din cauza creșterii vârstei medii și din cauza proceselor migraționale. Lipsa de cadre tinere și calificate se reflectă asupra economiei specializate din Regiunea transfrontalieră, dar în ciuda acestui fapt salariile mici îi atrag pe investitorii străini, observându-se un proces de export al producțiilor și activităților marilor companii internaționale în unele districte bulgare sau județe românești.

Totalitatea acestor procese se așteaptă să modifice imaginea economică a regiunii în viitorul apropiat. În rezultatul analizei întreprinderilor și unităților locale din sectoarele economice de tehnologii înalte și tehnologii medii, s-au conturat câteva tendințe generale privind mărimea sectoarelor și prezența lor în districtele bulgare și județele române.

Analiza socio-economică a zonei transfrontaliere româno-bulgare a condus la identificarea următoarelor cinci priorități:

- Creșterea valorii adăugate a produselor pescărești și dezvoltarea de noi activități durabile ecologice
- Îmbunătățirea și protejarea mediului și a patrimoniului cultural local
- Modernizarea și coordonarea ofertei turistice a zonei transfrontaliere romano-bulgare
- Cooperarea interteritorială și internațională
- Îmbunătățirea calității serviciilor și responsabilizarea pescarilor

Pentru dezvoltarea serviciilor turistice sunt necesare:

- Înființarea unui consorțiu pentru comercializarea produselor locale
- Dezvoltarea traseelor de natură educațională și a muzeelor ecologice
- Furnizarea de fonduri pentru echiparea bărcilor pentru pescuitul turistic





UNIUNEA EUROPEANĂ
FONDUL EUROPEAN PENTRU DEZVOLTARE REGIONALĂ
INVESTIM ÎN VIITORUL TĂU!



GUVERNUL ROMÂNIEI



- Furnizarea de finanțare pentru alte activități de pescuit și turism, inclusiv cazare în casele pescarilor
- Dezvoltarea pachetelor turistice și înființarea unei agenții locale pentru coordonarea și promovarea **pescaturismului** și alte tipuri de turism legate de pescuit.

Problemele comunităților de pescari se regasesc si din **rezistența la schimbare**

- Refuzul implicării pescarilor în proiecte turistice
- Pescarii nu doresc să se angajeze în procesul de dezvoltare a turismului pescaresc,
- Vârsta pescarilor existenți în zona accepta mai greu sau deloc un lucru nou ce le poate influența cariera și viața (teama de necunoscut)
- Schimbarea locului de muncă cu/ fără păstrarea celui vechi,
- Lipsa de abilități de a întreprinde noi activități
- Lipsa de lichiditate pentru a investi în activități noi.
- Lipsa informațiilor privind posibilitatea accesării de fonduri europene
- Lipsa consultanților de specialitate care să îi “descurce” în hățișul birocratiei

Context turistic posibil

Contextul turistic local din comunitățile pescărești ce poate fi exploatat de către operatori și organizații de turism depinde de:

- accesibilitate și infrastructură
- servicii turistice

Patrimoniu natural

- râuri și lacuri, canale, păduri, flora, fauna
- coasta, plaje
- fondul ornitologic
- fondul piscicol

Cadrul natural renumit prin varietatea de peisaj

Patrimoniul pescuitului & cultură

- porturi de pescuit





UNIUNEA EUROPEANĂ
FONDUL EUROPEAN PENTRU DEZVOLTARE REGIONALĂ
INVESTIM ÎN VIITORUL TĂU!



GUVERNUL ROMÂNIEI



- bărci de pescuit și activitățile de pescuit
- pescarii înșiși & poveștile lor personale
- ferme piscicole & incubatoare
- șantiere navale și clădirile de depozitare a barcilor (hangare)
- festivaluri de pește și tradiții
- activități de reparare a ambarcatiunilor
- sporturi de pescuit

Activități legate de pește

- comercializare de pește proaspăt și preparat (afumat, sarat, uscat)
- preparate tradiționale conservate sau delicate procesate
- rețete locale tradiționale (saramura, plachie, zacusca de pește,)
- targuri -piețe de pește săptămânale sau lunare cu amprenta de eveniment
- afumatoare de pește (vizionarea procesului tehnologic de pregătire în vederea afumării pestelui)
- restaurante de pește
- modalități de prelucrare a peștelui (marinare, conservare pentru iarnă,)
- ierburi aromatice utilizate în rețetele culinare pescărești

Impactul turismului în comunitățile de pescari

POTENȚIAL "Pozitiv" determină- vizibilitate, locuri de muncă, conștientizare, durabilitate, cooperare transfrontalieră

1. Protejarea și crearea de locuri de muncă, sporirea veniturilor locuitorilor locali

- Pescarii și familiile lor pot câștiga venituri complementare prin:
 - excursii la bordul navelor de pescuit,
 - cazarea în casele pescarilor cu posibilitatea de a mânca pește prins local

2. Promovarea consumului de pește local mai puțin cunoscut

- Vizitatorii determină creșterea numărului de consumatori de pește local





UNIUNEA EUROPEANĂ
FONDUL EUROPEAN PENTRU DEZVOLTARE REGIONALĂ
INVESTIM ÎN VIITORUL TĂU!



GUVERNUL ROMÂNIEI



- Turiștii vin să guste mâncarea locală și sunt adesea dispuși să încerce ceva nu au gustat înainte
- Turistii ar putea cumpăra pește când se întorc acasă.

3.Consolidarea durabilității economice și ecologice a pescuitului

- Noile surse de venituri din turism pot contribui la menținerea pescarilor în profesie și la întărirea atractivității a sectorului pentru generațiile viitoare.
- Dacă pescarii își pot completa veniturile prin activități legate de turism, este posibil să se mențină veniturile familiei cu capturi mai mici, reducând astfel presiunea asupra resurselor.
- Prin oferirea de activități legate de profesia lor, pescarii pot contribui la sensibilizarea cu privire la importanța pescuitul durabil și alegerile responsabile ale consumatorilor.

4.Consolidarea recunoașterii și vizibilității pescuitului

- Puțini tineri consideră că pescuitul este o profesie în zilele noastre, astfel crește gradul de conștientizare a locului de muncă și li se oferă oportunitatea de a întâlni pescarii și a-i vedea la locul de muncă încurajând tinerii să ia în considerare pescuitul ca o opțiune de carieră.
- Evidențierea importanței pescuitului pentru identitatea și atractivitatea unei zone ce poate consolida sectorul turistic și influența deciziile locale.
- Pescarii înșiși se pot bucura de ocazia de a-și explica activitatea profesională și modul de viață publicului larg (elevi, studenți, turiști, cercetători).

5. Îmbunătățirea cooperării în zonă

- Lucrând împreună pentru a dezvolta turismul legat de pescuit, pescarul și alți actori pot dezvolta încredere și conștientizare a provocărilor celuilalt, lucruri ce pot contribui la promovarea relațiilor și practicilor de lucru reciproc avantajoase atât interlocale cât și transfrontaliere





UNIUNEA EUROPEANĂ
FONDUL EUROPEAN PENTRU DEZVOLTARE REGIONALĂ
INVESTIM ÎN VIITORUL TĂU!



GUVERNUL ROMÂNIEI



SURSE DE INFORMAȚII FOLOSITE

- 1) Strategia "Europa 2020" a Uniunii Europene;
- 2) Strategia de specializare inteligentă a regiunii Oltenia Sud-vest, SC ACZ Consulting SRL
- 3) Strategia de specializare inteligentă a regiunii Muntenia Sud, septembrie 2015
- 4) Strategia inovatoare de specializare inteligentă 2014-2020 a Bulgariei
- 5) Strategia inovatoare de specializare inteligentă a Republicii Bulgaria 2014-2020
- 6) Strategia Națională de competitivitate 2014 - 2020, România, iunie 2014
- 7) Strategia națională pentru cercetări științifice, dezvoltare și inovări 2014-2020, România
- 8) Strategia națională de dezvoltare a cercetărilor științifice, 2020
- 9) Strategia districtuală de dezvoltare 2014-2020 , Vidin, martie 2013
- 10) Strategia districtuală de dezvoltare a districtului Veliko Tarnovo, pentru perioada 2014-2020 , Velder Consult OOD, mai 2 2013
- 11) Strategia districtuală de dezvoltare a districtului Vratsa pentru perioada 2014-2020 , 2013
- 12) Strategia districtuală de dezvoltare a districtului Dobrich (2014-2020)
- 13) Strategia districtuală de dezvoltare a districtului Montana (2014-2020), iunie 2013
- 14) Strategia districtuală de dezvoltare a districtului Pleven pentru perioada 2014-2020 , Velder Consult OOD, mai 2013
- 15) Strategia districtuală de dezvoltare a districtului Ruse 2014-2020 , Ruse, 2013, Universitatea din Ruse „Angel Kanchev”
- 16) Strategia districtuală de dezvoltare a districtului Silistra, pentru perioada 2014-2020, 2013
- 17) Clasamentul „TOP 1500+ Companii clasificate după valoarea veniturilor nete din vânzări în anul 2017 “, CBCCI
- 18) Clasificarea domeniilor de producție după categorii pe baza intensităților de cercetare și





UNIUNEA EUROPEANĂ
FONDUL EUROPEAN PENTRU DEZVOLTARE REGIONALĂ
INVESTIM ÎN VIITORUL TĂU!



GUVERNUL ROMÂNIEI



dezvoltare ale Organizației pentru Cooperare și Dezvoltare Economică

19) Mobilitatea forței de muncă ca factor de formare a pieței forței de muncă europene și a

influenței ei asupra managementului și dezvoltării resurselor umane, E. Vachkova, Zhivkova, Revista virtuală internațională: Mașini, tehnologii, materiale, vol. 1, 2009

20) Analiza stării și dezvoltării întreprinderilor bulgare pe sectoare și regiuni (2013), BIA

21) Comunicat de presă cu privire la aprobarea strategiei de specializare inteligentă a Regiunii de dezvoltare sud-est;

22) Strategia regională de inovare pentru Regiunea de Nord-Vest și Regiunea Nord-Centru din Bulgaria, RIS MOESIA BG

23) Registrul zonelor și parcurilor industriale, CBCCI

24) Registrul Comerțului, Bulgaria

25) Datele Institutului Național de Statistică, Bulgaria

26) Datele Institutului Național de Statistică, România

27) Sistemul informațional APIS

28) Registrul informațional ListaFirme, România





UNIUNEA EUROPEANĂ
FONDUL EUROPEAN PENTRU DEZVOLTARE REGIONALĂ
INVESTIM ÎN VIITORUL TĂU!



GUVERNUL ROMÂNIEI



Camera de Comerț și
Industria Bulgaro-Română

