



ЕВРОПЕЙСКИ СЪЮЗ

ЕВРОПЕЙСКИ ФОНД ЗА РЕГИОНАЛНО РАЗВИТИЕ

ИНВЕСТИРАМЕ ВЪВ ВАШЕТО БЪДЕЩЕ!



БЪЛГАРСКО ПРАВИТЕЛСТВО



Българо-румънска

търговско-промишлена палата

СТРАТЕГИЯ ЗА РАЗВИТИЕ НА РИБАРСКИТЕ ОБЩНОСТИ В ЗОНАТА КАЛАФАТ - ВИДИН



Проект “МЕМОФИШ - Памет и бъдеще. Разкази за
Дунавската цивилизация“



Съдържанието на този материал не представя непременно официалната позиция на
Европейския съюз

www.interregbgbg.eu



СЪДЪРЖАНИЕ

Увод	5
Методологични уточнения	7
Европейски контекст	10
Национален контекст	15
Регионален контекст	18
ЗОНАТА КАЛАФАТ	24
История	24
Разположение - географски координати	24
Релеф.....	27
Климат	28
Хидрография	29
Качество на въздуха	29
Качество на водата.....	30
Природни ресурси на зоната Калафат.....	30
Хидрографски елементи (флора, фауна, почви) в зоната Калафат	31
Демография.....	35
Мобилност на населението	37
Демографски структури.....	38
Етническа структура на населението	41
Социално-икономическа структура на населението	41
Инфраструктура за настаняване.....	43
Характеристики на човешкото местообитание.....	45
Общинско-градски съоръжения	46
Пазар на труда и работна ръка в зоната на риболов и на аквакултура	48





ТУРИСТИЧЕСКИТЕ РЕСУРСИ - ПРЕДПОСТАВКА ЗА ИКОНОМИЧЕСКО РАЗНООБРАЗЯВАНЕ НА РИБАРСКИТЕ ОБЩНОСТИ	49
Туристически ресурси на природната рамка.....	50
Антропни туристически ресурси	52
Чуперчени Ной.....	54
Туристически обекти	56
Препоръчителни туристически трасета.....	60
Културно наследство	62
ЗОНАТА ВИДИН - БЪЛГАРИЯ.....	67
ВИДИН.....	67
Общо представяне - Географско положение	67
Климат	68
Ресурси.....	68
Околна среда.....	70
Защитени зони и зони от общностен интерес.....	71
Демография.....	74
Технологична среда.....	76
Хотелиерство.....	77
Природно и културно наследство на област Видин.....	78
Антропичен туристически потенциал.....	81
Култура, обичаи и дейности.....	85
Практикувани и достъпни форми на туризъм в област Видин	88
Сравнение КАЛАФАТ - Видин.....	93
SWOT анализ на КАЛАФАТ- ВИДИН.....	100
Предложения за развитие на рибарските общности в зоната Калафат - Видин.....	110
Добри практики за използване в развитието на риболовния туризъм....	117





ЕВРОПЕЙСКИ СЪЮЗ
ЕВРОПЕЙСКИ ФОНД ЗА РЕГИОНАЛНО РАЗВИТИЕ
ИНВЕСТИРАМЕ ВЪВ ВАШЕТО БЪДЕЩЕ!



БЪЛГАРСКО ПРАВИТЕЛСТВО



Българо-румънска
търговско-промишлена палата

Стратегията за развитие на рибарските общности в трансграничния регион Калафат - Видин.....	135
Приоритети и типологии на намеса	139
ПРИОРИТЕТИ, ЦЕЛИ И МЕРКИ	142
ПРЕПОРЪЧИТЕЛНИ МЕРКИ И ПРОГРАМИ	149
МЯРКА: 1.1. ИНОВАЦИЯ И ДОБАВЕНА СТОЙНОСТ НА ПРОДУКТИТЕ ОТ РИБОВОЛОВ И ОТ АКВАКУЛТУРА.....	149
МЯРКА 2.1. ПОДОБРЯВАНЕ НА КОНКУРЕНТОСПОСОБНОСТТА НА РИБОЛОВА ЧРЕЗ РЕСТРУКТУРИРАНЕ НА РИБОЛОВНИЯ ОТРАСЪЛ.....	153
МЯРКА 2.2. ИНВЕСТИЦИИ В ИНФРАСТРУКТУРАТА ЗА РИБАРСТВО В РИБАРСКИТЕ ОБЩНОСТИ.....	155
МЯРКА 3.1. ПОВИШАВАНЕ ПРИВЛЕКАТЕЛНОСТТА НА РИБАРСКИТЕ ОБЩНОСТИ ЧРЕЗ ЗАЩИТА И НАСЪРЧАВАНЕ НА КУЛТУРНОТО И НА ПРИРОДНОТО НАСЛЕДСТВО	157
МЕРКИ И ПРИОРИТЕТИ ЗА РАЗВИТИЕ НА РИБАРСКАТА ЗОНА КАЛАФАТ- ВИДИН..	159
ЗАКЛЮЧЕНИЯ.....	167
ИЗПОЛЗВАНИ ИЗТОЧНИЦИ НА ИНФОРМАЦИЯ.....	172



Съдържанието на този материал не представя непременно официалната позиция на Европейския съюз

www.interregobg.eu



ЕВРОПЕЙСКИ СЪЮЗ
ЕВРОПЕЙСКИ ФОНД ЗА РЕГИОНАЛНО РАЗВИТИЕ
ИНВЕСТИРАМЕ ВЪВ ВАШЕТО БЪДЕЩЕ!



БЪЛГАРСКО ПРАВИТЕЛСТВО



Българо-румънска
търговско-промишлена палата

Увод

Трансграничното сътрудничество, в зависимост от спецификата на отношенията между съседните държави може да допринесе за икономическото развитие на всяка участваща държава, дори и ако пътят на партньорството не винаги е гладък, без конфликти или исторически спомени. Но ако държавите-партньори се обединят и се съсредоточат върху основните мотивации, а именно желанието за подобряване на стандарта на живот, осигуряване на устойчива и хармонична рамка, премахване на бариерите, ограниченията, трансграничните действия носят дългосрочни ползи.

В анализираната зона Калафат - Видин има поне няколко измерения, които могат да се считат за приоритетни: икономическото измерение, социалното измерение, екологичното измерение, културното и туристическото измерение, в зависимост от спецификата на трансграничния партньор.

Трансграничната зона Румъния-България изглежда като територия с проблеми от гледна точка на икономическите резултати, характеризираща се с нисък БВП, под средния за Европейския съюз, и с тенденции, подчертани от демографското намаляване и застаряване.

Дълбочината на двустранните отношения може да се открие особено в граничните райони между две държави, където плътността на социалните, търговските и културните отношения на трансграничното сътрудничество значително се увеличава.

Чрез стратегията за развитие на рибарските общности в зоната Калафат - Видин се желае да се създаде благоприятна рамка за стимулиране на устойчивото развитие на рибарските общности, чрез валоризиране на съществуващия икономически, природен и културен потенциал, като се гарантира баланса между двете системи - антропо и естествена. Целта на стратегията е да подобри ефективността на местната икономика, да подобри качеството на живот на хората и да допринесе за увеличаване участието на гражданите в дейностите, насочени към местната икономика.

От социална гледна точка туризмът осигурява достъп на хората до съкровището на цивилизацията и красотата на обществото, улеснява обмена на мнения, идеи, мисли, като допринася пряко за интелектуалното формиране на индивидите, за разбирането и сътрудничеството на хората. Той има потенциал да допринесе за насърчаване на социалното развитие чрез въздействия върху заетостта, преразпределението на доходите и намаляване на бедността. Благоприятното въздействие може да включва и модернизацията на инфраструктурата, с положителни последици за жизнения стандарт на населението в зоните на туристическа дестинация.



РЕГИОНАЛЕН ИСТОРИЧЕСКИ МУЗЕЙ - РУСЕ



ЕВРОПЕЙСКИ СЪЮЗ



Съдържанието на този материал не представя непременно официалната позиция на Европейския съюз

www.interregbgbg.eu



ЕВРОПЕЙСКИ СЪЮЗ

ЕВРОПЕЙСКИ ФОНД ЗА РЕГИОНАЛНО РАЗВИТИЕ

ИНВЕСТИРАМЕ ВЪВ ВАШЕТО БЪДЕЩЕ!



БЪЛГАРСКО ПРАВИТЕЛСТВО



Българо-румънска

търговско-промишлена палата

Чрез изготвянето на трансгранична стратегия за устойчиво развитие на туризма в рибарските общности в региона Калафат - Видин, се отразява реалността на нуждите и на възможностите за развитие на туристическия потенциал в зоната.

Това, че туризмът е адресиран към големи слоеве от населението, което напълно отговаря на неговите материални и духовни нужди, е отразено в интензифицирането на туристическото обръщение, отпечатвайки на явлението един от най-високите темпове на растеж. От друга страна, чрез своя мащаб и сложното си съдържание туризмът включва огромен природен, материален и човешки потенциал с дълбоко отражение върху динамиката на икономиката и обществото, както и върху международните отношения.

Туризмът представлява икономически-социален феномен, характерен за съвременната цивилизация, силно закотвен в живота на обществото и като такъв, той е в междуусловна връзка с него. По този начин тенденциите, регистрирани в еволюцията на световната икономика, както положителните, изразени с увеличаването на производството, така и на тази основа, общия просперитет, засилването на международния обмен и разширяването на сътрудничеството между държавите, индустриализацията и третичност, както и негативните, като кризите или периодите на икономическа рецесия, разширяването на бедността и безработицата, инфлацията, влошаването на околната среда, оказаха количествено и структурно влияние върху туристическата дейност, стимулирайки пътуванията и разнообразявайки тяхната пространствена ориентация.

Туризмът е екстреман отрасъл, важен за икономиката на всеки регион и е един от основните фактори за малките и средните компании. Промислеността в региона може да промени облика на даден регион и жизнения стандарт на населението в този регион, а това е възможно в райони с развита инфраструктура, с места за настаняване и обществено хранене и разбира се природни, културни и исторически ресурси.

Въпреки приноса си за икономическия растеж, развитието на отрасъла в туризма в трансграничния регион Калафат - Видин може да бъде възпрепятствано от редица икономически и законодателни пречки, които могат да засегнат конкурентоспособността на този отрасъл.

Стратегията за развитие на рибарските общности в региона Калафат- Видин ще бъде неразделна част от политиката за развитие на селските райони, която насърчава местните жители да участват чрез собствените си действия в устойчивото развитие на рибарските общности в зоната, като насърчава селските територии да използват нови начини да станат или да останат конкурентоспособни, да използват своите активи и ресурси максимално, за да преодолеят трудностите, с които се сблъскват, като:



РЕГИОНАЛЕН ИСТОРИЧЕСКИ МУЗЕЙ - РУСЕ



Съдържанието на този материал не представя непременно официалната позиция на Европейския съюз

www.interregobg.eu



тенденцията за застаряване на населението, ниското ниво на предоставяне на услуги, липсата на възможности за заетост, голямото несъответствие със степента на урбанизация. Развитието на туризма в рибарските общности в региона Калафат - Видин се основава на анализа на силните и слабите страни, възникващите възможности и заплахи, специфични за всяка страна.

Методологични уточнения

Основната цел на политиката, формулирана в стратегията, е да се развие туристическият потенциал на трансграничните рибарски общности, като се използват същевременно природни ресурси и се запазват специфичните традиции на местните рибарски общности.

Изготвянето на стратегията бе реализирано в съответствие със следните важни общи принципи, приложени в разработването на политики за териториално и общностно развитие, като:

- Устойчивост;
- Балансирано регионално социално-икономическо развитие;
- Развитие на културната и териториална идентичност на региона;
- Опазване на природното и културно наследство като източник за развитие.
- Консултиране на заинтересованите страни.

Общата стратегия за общо валоризиране на наследството на рибарските общности в трансграничния регион Румъния - България е изготвена по проект "MEMOFISH - Памет и бъдеще". Истории за дунавската цивилизация. Проектът е финансиран по програмата за трангранично сътрудничество ИНТЕРРЕГ V-A Румъния - България 2014 - 2020, № ROBG-420.

Отправната точка при реализирането на настоящата стратегия е познаването и оценката на проблематиката на рибарските региони в трансграничната зона Румъния - България, съгласно методологичните норми за изследване на местните общности. Засягането на идентифицираните проблеми и на обхвата им се основава на познаване на специфичните нужди на местно ниво.

Офис анализ - предполага от една страна статистическа обработка въз основа на съществуващи официални данни, докладвани за обяснителни цели към данни, събрани чрез количествени изследвания. Използваните статистически данни в изследването





ЕВРОПЕЙСКИ СЪЮЗ

ЕВРОПЕЙСКИ ФОНД ЗА РЕГИОНАЛНО РАЗВИТИЕ

ИНВЕСТИРАМЕ ВЪВ ВАШЕТО БЪДЕЩЕ!



БЪЛГАРСКО ПРАВИТЕЛСТВО



Българо-румънска

търговско-промишлена палата

представяват национални средни стойности на някои показатели, които имат описателен характер. Чрез количественото изследване на общностите, чрез възможните статистически изводи, динамичният характер се свързва с когнитивния подход.

Парадигмата, която включва използването на качествени и количествени методи в изследванията, е свързана в литературата със смесени изследвания и се характеризира с използването на множество методи за събиране на данни по изучаваната тема. Това, което се извършва в процеса на подбор на тези методи, е реалността в областта и въпросите, адресирани до целевите групи, чрез разработените инструменти за изследване.

По своята същност проведеното изследване е сложно и всеобхватно, и обхваща различни социално-икономически аспекти по отношение на съответните общности. Като се вземат предвид преследваните цели и целите, предложени в изследването, анализът започва от серия методологични аспекти, като:

Подход на участието - анализът на социално-икономическите потребности, извършен в рамките на това изследване, не е само офисен аналитичен подход, а включва активно консултиране на представителите от трансграничния регион, на местното население, което се ползва от услугите и на рибарските общности, и неговото динамично участие, особено при проучване на необходимостта от туристически услуги в общността, на възможностите на интервюираните, на необходимостта от услуги за подобряване на качеството на живот и улесняване повишаването на жизнения стандарт в семействата на рибарите. Подходът на участието беше възприет като стъпка, за да се гарантира висока степен на целесъобразност на интервенционните мерки, идентифицирани за реалните нужди на бенефициентите. По този начин, ние вярваме, че установените резултати ще бъдат от голямо значение, ще отговорят на реални проблеми, изпитвани от местната общност, и предполагаме, че те ще мотивират в достатъчна степен участието на местните участници в бъдещите проекти за туризъм.

Многоизмерен подход - реализираният анализ не се ограничава до отделни въпроси, а изследва проблематичните ситуации в цялата им сложност и обхват. Нашият подход започва от признаването, че на ниво общности се усилват и укрепват множество проблеми. Този аспект прави възможно всяка интервенция за социално-икономическо развитие да успее само чрез комплексен подход към интегрираните интервенции.

Приобщаващ подход - анализът включва участието на възможно най-голям брой социални участници сред тези, които имат отговорности в тази област, без да се ограничават до факторите на отговорност (лидери или основни институции), а чрез консултации с обществените и частните доставчици на туристически услуги, съществуващи на нивото на рибарските общности. По този начин чрез този подход се



РЕГИОНАЛЕН ИСТОРИЧЕСКИ МУЗЕЙ - РУСЕ



Съдържанието на този материал не представя непременно официалната позиция на Европейския съюз

www.interregbgbg.eu



постига цялостна картина на съответните феномени, сложен и уместен подход към въпроса, в който признаването и анализът на участващите участници, но и на тези с правомощия за вземане на решения, играят важна роля.

Изследването е от смесен тип, структурирано в два основни раздела, а именно: а) събиране и представяне на описателни данни за специфичната ситуация в трансграничния регион и неговите бенефициенти, членове на общността в различни ситуации на социална зависимост или уязвимост; б) стратегически анализ на насоките за интервенция за развитие на необходимите интегрирани туристически услуги, съчетаващи количествените и качествените методи.

а. Офис анализът

е дейността, в която са идентифицирани, анализирани и проучени важни документи, а именно: европейско и национално законодателство, стратегии и проучвания в областта, потенциал за развитие на туристическите услуги, както и документация за предишни изследвания, насочени към проучване на проблемите на рибарските региони. В същото време е реализиран и SWOT анализ на огледалните рибарски общности, с цел по-нататъшно оползотворяване на културното наследство на тези общности по река Дунав.

Сравнителният анализ има за цел да направи сравнение между стратегическите рамки на основните политики за местно развитие (цели, приоритети/мерки/действия), предвидени в местните документи, от една страна, и тези в документа „Обща политика за защита, развитие и използване на наследството на рибарските общности” /“Common policy for preservation, development and utilization of the fishermen communities’ legacy” /, реализиран по проекта, от друга страна. Резултатите от анализа трябва да покажат как политиките за местно развитие са подходящи и подкрепят постигането на целите, съответстват на приоритетите и мерките, определени в общата политика за опазване, развитие и експлоатация на наследството на рибарските общности.

б. Интервюта със специалисти

Качественото проучване бе проведено чрез индивидуални и групови интервюта със съответните заинтересовани страни на ниво трансграничен регион Румъния - България - представители на местни служби и неправителствени организации.

Анализът чрез интервюта с представители и специалисти от трансграничния регион Румъния - България е качественият елемент на изследването, който има за цел да идентифицира съществуващата релационна система, на компетенциите и на степента на изпълнение според дейността, съгласно стандартите, на причините, ограничаващи развитието на туристическия отрасъл в риболовните райони.





Препоръките и насоките за развитие, представени в това изследване, са резултат от методология, комбинираща елементи на качествено изследване с количествена обработка на данните и тяхната организация на базата на научни критерии.

Европейски контекст

Стратегическият контекст на европейско равнище е представен от Договорите на Европейския съюз и препоръките или директивите, изготвени от него на държавите-членки. Стратегическият документ, приет от Европейския съюз, съдържащ визия и конкретни цели за държавите-членки, се нарича „Стратегия, Европа 2020“.

Стратегията „Европа 2020“ има за цел да улесни създаването на повече работни места и по-добри условия на живот. По този начин Комисията предлага на Европейския съюз пет измерими цели, които ще бъдат превърнати в национални цели:

- Трудова заетост
- Научни изследвания и иновации
- Изменение на климата и енергия
- Образование
- Борба с бедността

Целите и политиките за развитие, както и инвестициите, предвидени в тази стратегия, са в съответствие с трите тематични приоритета, посочени в стратегията „Европа 2020:

⇒ интелигентен икономически растеж: разработване на икономика, основана на знания и иновации;

⇒ устойчив икономически растеж: насърчаване на по-ефективна от гледна точка на използването на ресурсите, по-зелена и по-конкурентоспособна икономика;

⇒ икономически растеж, благоприятен за приобщаването: насърчаване на икономика с висока трудова заетост, способна да осигури икономическо, социално и териториално сближаване.

Целите, политиките за развитие и инвестициите, предвидени в тази стратегия, са свързани с целите и задачите, заложили в Стратегията на Европейския съюз за региона на река Дунав, и интервенциите, предвидени в плана за действие SUERD. По този начин на приоритетната област SUERD за подобряване на мобилността и мултимодалността ще й отговарят интервенции за свързване към коридорите TEN-T, рехабилитация на пристанищни инфраструктури и разработване на интермодални платформи,





ЕВРОПЕЙСКИ СЪЮЗ

ЕВРОПЕЙСКИ ФОНД ЗА РЕГИОНАЛНО РАЗВИТИЕ

ИНВЕСТИРАМЕ ВЪВ ВАШЕТО БЪДЕЩЕ!



БЪЛГАРСКО ПРАВИТЕЛСТВО



Българо-румънска

търговско-промишлена палата

осигуряване подкрепата на енергийната устойчивост в условията на ефективност, конкуренция и зачитане на околната среда, подобряване на комуникацията в трансграничния регион чрез разработване на широколентова мрежа, повишаване на привлекателността и качеството на живот в градските и селските райони, увеличаване на приноса на културното наследство на трансграничния регион в европейския културен пейзаж.

По отношение на увеличаването на просперитета в региона на река Дунав, с тази стратегия се цели да развият жизнеспособни местни икономики, подкрепени от квалифицирани човешки ресурси, чрез увеличаване на приноса на местните предприятия за развитието на трансграничната икономика, развитие на туристическите услуги в съответствие с международните стандарти за качество и безопасност, предоставяне на консултации и професионално обучение за трудова заетост и др.

- Общата селскостопанска политика на ЕС, сред целите на която цитираме: „Подобряване качеството на живот в селските райони” и “Насърчаване на диверсификацията на икономическите дейности”

- Целите за устойчиво развитие, свързани с бъдещото международно развитие за периода 2016 - 2030 г., Организацията на обединените нации ще подпомогне решаването на проблемите, свързани с изменението на климата, чрез: предприемане на спешни действия за борба с изменението на климата и неговото въздействие; Осигуряване на устойчиви модели на потребление и производство; Опазване и устойчиво използване на океаните, моретата и морските ресурси за устойчиво развитие; Опазване, възстановяване и насърчаване на устойчивото използване на сухоземните екосистеми, устойчиво управление на горите, борба с опустиняването и деградацията на почвите и придържането му към възстановяване и прекъсване на загубата на биологично разнообразие; Насърчаване на мирни и приобщаващи общества за устойчиво развитие; Укрепване на средствата за прилагане и обновяване на Глобалното партньорство за устойчиво развитие.

Европейската комисия представя седем водещи инициативи за стимулиране на напредъка по всяка приоритетна тема:

1. “Съюз за иновации”, за да се подобрят рамковите условия и достъпът до финансиране на научни изследвания и иновации, така че да се гарантира възможността за трансформиране на иновативни идеи в продукти и услуги, които създават растеж и работни места

2. “Младеж в движение” за да се засили работата на образователните системи и да се улесни навлизането на младите хора на пазара на труда;



Съдържанието на този материал не представя непременно официалната позиция на Европейския съюз

www.interregbgbg.eu



ЕВРОПЕЙСКИ СЪЮЗ

ЕВРОПЕЙСКИ ФОНД ЗА РЕГИОНАЛНО РАЗВИТИЕ

ИНВЕСТИРАМЕ ВЪВ ВАШЕТО БЪДЕЩЕ!



БЪЛГАРСКО ПРАВИТЕЛСТВО



Българо-румънска

търговско-промишлена палата

3., „Програма в областта на цифровите технологии за Европа” за ускоряване на обсега на високоскоростни интернет услуги и за валоризиране на ползите от единен дигитален пазар за домакинствата и предприятията;

4., „Европа за ефективно използване на ресурсите” за да се даде възможност за отделяне на икономическия растеж от използването на ресурси, да се подпомогне преходът към икономика с ниски въглеродни емисии, да се увеличи използването на възобновяеми енергийни източници, да се модернизира транспортният отрасъл и да се насърчи енергийната ефективност;

5., „Индустриална политика за ерата на глобализацията” за да се подобри бизнес средата, особено МСП, и да се подпомогне създаването на солидна и устойчива индустриална база, която да се изправи срещу глобалната конкуренция;

6., „Програма за нови умения и работни места” за да се модернизират пазарите на труда и да се осигури по-голяма автономия на гражданите чрез обогатяване на техните компетенции през целия живот, за да се увеличи процентът на участие на пазара на труда и да се съпоставят по-добре търсенето и предлагането на труд, включително и професионалната мобилност;

7., „Европейска платформа срещу бедността”, за да се гарантира социалното и териториалното сближаване, така че ползите от растежа и работните места да бъдат равномерно разпределени и хората, изправени пред бедност и социално изключване, да получат възможност да водят достоен живот и да играят активна роля в обществото.

В съответствие с икономическата стратегия „Европа 2020”, правилната рамка за **развитие на действията в туризма** на нивото на ЕС може да се изгради около следните четири приоритета:

I. Насърчаване на конкурентоспособността на туристическия отрасъл в Европа чрез:

- разработване на иновации в туризма, улеснявайки например приспособяването на отрасъла и неговите предприятия към развитието на пазара в областта на информационните и комуникационните технологии и в областта на иновациите;
- укрепване на професионалните умения в отрасъла чрез насърчаване на възможностите, предлагани от различни програми на ЕС, като например Леонардо да Винчи или Рамковата програма за иновации и конкурентоспособност, с подпрограмите „Еразъм за млади предприемачи“ и „Е-квалификации за иновации”;
- опит за преодоляване на сезонния характер на търсенето чрез улесняване например на доброволния обмен на туризъм между страните от ЕС, особено извън пиковия сезон и за определени целеви групи от обществото, и чрез насърчаване



РЕГИОНАЛЕН ИСТОРИЧЕСКИ МУЗЕЙ - РУСЕ



ЕВРОПЕЙСКИ СЪЮЗ



Съдържанието на този материал не представя непременно официалната позиция на Европейския съюз

www.interregbgbg.eu



създаването на доброволен механизъм за онлайн обмен на информация, с цел по-добра координация на училищните ваканции между държавите от ЕС;

- насърчаване на диверсификацията на туристическата оферта, по-специално чрез по-добър фокус върху общото пространство на Европа и по-доброто му популяризиране, както и чрез интегриране на „естественото“ в туристическите стратегии;
- приносът за по-добра координация на изследователските дейности, свързани с туризма, и за консолидиране на социално-икономическите данни за туризма на европейско ниво.

II. Насърчаване развитието на устойчив, отговорен и качествен туризъм, чрез:

- разработване на система от индикатори за устойчиво управление на дестинациите, която може да допринесе за разработването на марка за насърчаване на дестинациите на устойчив туризъм;
- организиране на осведомителни кампании за по-добро информиране на европейските туристи относно дестинациите, включително и информирането относно транспорта и връзките с местното население;
- разработване на европейска марка за качеството на туризма, въз основа на националния опит, за да се увеличи сигурността и доверието на потребителя;
- улесняване идентифицирането на рисковете, свързани с климатичните промени с цел по-добра защита на европейския туризъм срещу нерентабилни инвестиции и проучване на възможностите за алтернативни туристически услуги;
- предлагане на книга за устойчив и отговорен туризъм;
- предлагане на стратегия за устойчив крайбрежен и морски туризъм;
- установяване или засилване на сътрудничеството между ЕС и развиващите се страни, и страните от средиземноморския регион, с цел насърчаване на устойчиви и отговорни туристически модели и обмен на най-добри практики.

III. Укрепване на имиджа и видимостта на Европа като ансамбъл от качествени и устойчиви туристически дестинации чрез:

- подкрепа за създаването на „европейска марка“ в тясно сътрудничество с държавите от ЕС и като допълнение към техните промоционални усилия, за да се даде възможност на европейските дестинации да се отличават по-добре от други международни туристически дестинации;
- насърчаване на Европа като устойчива и качествена туристическа дестинация чрез сайта „visiturope.com“ и на големи международни събития или на големи туристически панаири и салони; засилване на участието на ЕС в международни форуми.





IV. Максимизиране на потенциала на финансовите политики и инструменти на ЕС за развитие на туризма:

- по-добра интеграция и координация на туризма с други политики на ЕС, като например тези в областта на транспорта, конкуренцията, вътрешния пазар, данъчното облагане, защитата на потребителите, околната среда, заетостта и обучението, регионални и селски политики, всички които имат пряко или косвено влияние върху туризма;
- насърчаване и мобилизиране на инструментите и на програмите за общностна подкрепа за туризма, като Европейският фонд за регионално развитие, Европейският фонд за селскостопанство и селско развитие, и Европейския фонд за рибарство.

Договора от Лисабон

През годините Европейският съюз успя да постави основите на европейска политика на туризма, настоявайки за факторите, които определят неговата конкурентоспособност, като същевременно отчита изискванията за устойчиво развитие. С влизането в сила на Договора от Лисабон се признава значението на туризма: Европейският съюз има компетентност в областта за подкрепа, координиране и допълване на действието на държавите-членки. Това е ясен напредък, който носи необходимото разяснение и позволява прилагането на съгласувана рамка на действие.

Така, както е предвидено в член 195 от Договора за функционирането на Европейския съюз, ЕС може:

- насърчаване на конкурентоспособността на предприятията в този отрасъл и създаване на благоприятна среда за тяхното развитие;
- насърчаване на сътрудничеството между държавите-членки, по-специално чрез обмен на добри практики;
- разработване на интегриран подход към туризма, като гарантира вземането под внимание на този отрасъл в другите му политики.

Стратегия на ЕС за Дунавския регион

Страните членки на региона са поискали от Комисията да предложи рамка, която да осигури ефективни решения на ключовите въпроси, които стоят пред Дунавския регион. Чрез обширни консултации са визирани широк спектър от идеи и проблеми. Тези консултации са подкрепени от онлайн процес за обществени консултации, за да се осигури прозрачен подход, който да идентифицира проблемите,





ЕВРОПЕЙСКИ СЪЮЗ

ЕВРОПЕЙСКИ ФОНД ЗА РЕГИОНАЛНО РАЗВИТИЕ

ИНВЕСТИРАМЕ ВЪВ ВАШЕТО БЪДЕЩЕ!



БЪЛГАРСКО ПРАВИТЕЛСТВО



Българо-румънска

търговско-промишлена палата

приоритетите и да приеме решенията, предложени от и за живеещите в региона.

Четирите очертани приоритета, наречени „стълбове“, са: свързване на Дунавския регион; опазване на околната среда в Дунавския регион; осигуряване на просперитет на Дунавския регион; консолидация на Дунавския регион. Като последователно структурирана рамка, Стратегията е нова форма на сътрудничество за партньорите в зоната и се фокусира върху координирането на съществуващите политики и финансови инструменти, а не върху създаването на нови или създаването на нови институции или нови бюрократични процедури.

Стратегията на ЕС за Дунавския регион потвърждава и подкрепя текущата дейност на туристическата индустрия чрез речни круизи. Дунавската комисия по туризъм (ДКТ) познава от собствен опит практическите проблеми, които възникват, като административните процедури, наложени на екипажите. Улесняването на диалога между многобройните власти и круизните компании също може да ускори инициативите за насърчаване както на бизнеса, така и на туристите.

Това носи много специфични ползи за туризма - ДКТ гарантира, че посетителите се чувстват добре дошли и сигурни в този регион. Стратегията ще играе жизненоважна роля за насърчаване на осведомеността в туризма по течението на реката и представлява добре дошла консолидация на непрекъснатите контакти, поддържани от Дунавската комисия по туризъм.¹²

Национален контекст

В национален план, настоящата Стратегия се допълва от: Националния план за развитие на селските райони 2014-2020 г., който има сред приоритетите си и „Диверсификация на икономиката на селските райони“.

Националната стратегия за регионално развитие (НСРР) представлява визията на румънското правителство за регионално развитие, с която се установяват приоритетите за развитие на регионите, както и институционалните връзки, които да улеснят връзката със отрасловите стратегии. По отношение на регионалното развитие, Европейската комисия последователно подчертава необходимостта от съществуването и продължителността на дългосрочна (20 години) стратегическа визия за регионално развитие на национално равнище и също необходимостта от използване на съществуващия опит и структури през периода 2007-2013 г. там, където това е възможно, вместо радикални промени, които включват високи финансови и оперативни разходи. За периода 2014-2020 г. Националната стратегия за регионално развитие е интегриращ документ, който има за цел да хармонизира политиките и стратегиите,



РЕГИОНАЛЕН ИСТОРИЧЕСКИ МУЗЕЙ - РУСЕ



ЕВРОПЕЙСКИ СЪЮЗ



Съдържанието на този материал не представя непременно официалната позиция на Европейския съюз

www.interregrobg.eu



съществуващи в различни области на икономическия и социален живот с регионално въздействие на регионално ниво.

Идентифицирането на национални цели за регионално развитие, които да бъдат свързани със стратегическите цели на ЕС, в процеса на разработване на стратегията, са взети предвид европейските цели, насърчавани чрез стратегията „Европа 2020“, и е осигурена връзката с тематичните цели и инвестиционните приоритети, насърчавани от предложенията на регламенти за периода 2014-2020 г. Разработването на самата стратегия се основава на социално-икономически анализи, бидейки съгласувана с тях, с цел формулирането на ясно артикулиран и ефективен отговор на идентифицираните проблеми и слабости. Анализът потвърждава необходимостта от подкрепа чрез стратегията за развитие на следните приоритети за развитие:

- Интегрирано устойчиво градско развитие
- Подобряване на енергийната ефективност в публичния и жилищния отрасъл
- Развитие на инфраструктурата от регионално и местно значение
- Насърчаване на социалното включване и намаляване степента на бедност
- Подобряване на икономическата среда от местно и регионално значение
- Устойчиво развитие на туризма
- Подобряване условията на околната среда на местно и регионално ниво

Приоритет за развитие - Устойчиво развитие на туризма	
Цел	Област на намеса
Целта на този приоритет е да насърчи конкурентно и устойчиво развитие на туризма на регионално и местно ниво чрез устойчива експлоатация на културното наследство с туристически потенциал и създаване / модернизиране на специфичната инфраструктура на туризма	Устойчиво валоризиране на културното наследство с туристически потенциал
	Създаване / модернизиране на специфичната инфраструктура на туризма с цел повишаване на привлекателността и конкурентоспособността на регионите

Мастър план за развитие на националния туризъм в периода 2007-2026 г.

Съдържанието на този материал не представя непременно официалната позиция на Европейския съюз



ЕВРОПЕЙСКИ СЪЮЗ

ЕВРОПЕЙСКИ ФОНД ЗА РЕГИОНАЛНО РАЗВИТИЕ

ИНВЕСТИРАМЕ ВЪВ ВАШЕТО БЪДЕЩЕ!



БЪЛГАРСКО ПРАВИТЕЛСТВО



Българо-румънска

търговско-промишлена палата

На фона на намаляването на дейността на повечето икономическите агенти, работещи в сферата на туризма в Румъния, правителството на Румъния е установило, че има спешна необходимост от Мастър план за развитие на туризма в Румъния, който да заложи основите за прилагането на устойчив подход към развитието на туризма в Румъния.

Непосредствената цел е да се формулира обща рамка на политиките и устойчивото управление на индустрията по отношение на природните и културни въпроси и да се представи тази цел под формата на дългосрочен план за развитие. Този план представлява чадърната политика, която включва различни планове и стратегия, описани по такъв начин, че да оптимизират приноса на отрасъла в националната икономика.

Информацията съдържаща се в Мастър плана за развитие на туризма в периода 2007 - 2026 е изключително релевантна за развитие на туристическия потенциал на нивото на Югозападен регион Олтения, особено чрез създаването на обща рамка за идентифициране на нуждите, приоритетите и мерките за валоризиране на туристическия потенциал, като част от цяла единица, проектирана на национално ниво.

Национална стратегия за развитието на туризма в Румъния

Прилагането на съвременните принципи за развитие на устойчив туризъм в природните райони доведе до появата на екотуризма като обособена форма на туризма, целящ зачитане целостта на природните ландшафти, екологичното биоразнообразие, в съответствие с изискванията на някои туристически сегменти, които искат да прекарат почивката си сред природата.

Колкото по-разнообразни и сложни са тези ресурси, но колкото повече те не са засегнати от антропогенните дейности, толкова по-голям е туристическият интерес, а създадените от тях туристически дейности са по-ценни и привлекателни, отговарящи на много туристически мотиви.

Въпреки факта, че Румъния има голямо екотуристическо наследство с голям потенциал за експлоатация, екотуризмът все още е доста тесен сегмент на туристическия пазар, изправен пред много проблеми, като например: лошо сътрудничество на местно ниво, скромно насърчаване на национално и международно ниво, наличието на ограничено предлагане, слабо диверсифицирано, слабо разработена специфична инфраструктура в защитените територии, трудовата миграция, ниското ниво на подготовка на заетите в тази област и др.



РЕГИОНАЛЕН ИСТОРИЧЕСКИ МУЗЕЙ - РУСЕ



ЕВРОПЕЙСКИ СЪЮЗ



Съдържанието на този материал не представя непременно официалната позиция на Европейския съюз

www.interregrobg.eu



Националната стратегия за развитие на туризма в Румъния има за цел да представи настоящото положение на защитените природни територии и състоянието на екотуризма в тяхната рамка и в тяхната среда и да разработи набор от стратегически предложения, които да ориентират усилията за валоризация чрез екотуризъм на тези дестинации, в съответствие с изискванията, наложени от националното законодателство, както и от международните конвенции, към които Румъния е присъединена.

Регионален контекст

В **местен и регионален план**, Стратегията за развитие на рибарските общности идентифицирани около румъно-българските части на Дунав се допълва от:

- Стратегията за развитие на рибарската зона МИРГ Калафат
- стратегиите на населените места, разположен на територията на МИРГ, които се срещат в анализирания зона, Калафат- Видин;
- Плана за социално-икономическо развитие на окръг Долж 2014-2020 - документ, който предоставя необходимата рамка за подкрепа на местни инициативи и планове, като се фокусира главно върху районите с най-високи нужди, за да се осигури необходимата подкрепа и от желанието да се предложи на всички възможност да дишат.
- стратегията за развитие на община Калафат и област Видин, които имат като цялостна визия социално-икономическото и екологичното развитие на общините, чрез насърчаване на производителния отрасъл и развитието на туризма.
- Стратегията за развитие на Югозападния регион, която осигурява съгласувана рамка за бъдещето развитие на региона. В този смисъл, този програмен период представлява стратегическата основа за разработване на проекти за финансиране от външни/общностни, национални и местни фондове, които имат за цел устойчивото развитие на Югозападния регион.

Стратегията има за цел да насочи общностите в региона по прагматичен начин, така че интервенциите и усилията, необходими за създаването на динамичен и проспериращ регион, да се съсредоточат върху ключовите приоритети на региона.

По този начин, по отношение на икономическото развитие, стратегията ще включва разработването на дългосрочен подход в контекста на променящата се икономическа среда и ще се прилага чрез серия от механизми, включително програмите на структурните фондове на Европейския съюз (секторни и регионални оперативни програми); финансиране от Европейския съюз за междурегионално сътрудничество (INTERREG, URBACT, ESPON, INTERACT и др.); Общата селскостопанска политика на





Европейския съюз (РАС), включително Националната програма за развитие на селските райони; национални програми за финансиране и други програми за помощ. Същевременно стратегията ще се основава на четири оперативни принципа, които ще ръководят на регионално равнище действията по изпълнението ѝ. Оперативните принципи са:

- Партньорство
- Тематична концентрация
- Интегриране и свързване
- Иновиране

Партньорство

Икономическото, социалното и териториалното съживяване на румънско-българския трансграничен регион ще бъде постигнато чрез по-нататъшно укрепване на регионалното партньорство и поддържане на ефективно сътрудничество на стратегическо и оперативно ниво. По този начин, съвместната румъно-българска стратегия за развитие на рибарските общности в зоната Калафат - Видин следва да се прилага и координира на основата на партньорски подход, който ще гарантира, че енергията, ресурсите и опитът на транснационалните партньори ще бъдат насочени към устойчивото развитие на региона.

Целта на стратегията за развитие на рибарските общности Калафат - Видин е да обедини усилията на заинтересованите страни в румънско-българския трансграничен регион, като им осигури средства за изграждане на регион със сигурност, просперитет и правосъдие за гражданите, живеещи в него, както и за стимулиране на региона, в който се намират територии от две държави-членки на ЕС.

Стратегията за развитие на рибарските общности гласи, че регионът е привлекателен заради общата история и традиции, култура и изкуство, отразявайки разнообразните общности в региона, както и забележителното природно наследство. Чрез прилагане на общ и устойчив подход за подобряване и насърчаване на тези възможности, Дунавският регион следва да се превърне в европейска и глобална „търговска марка“.

Стратегията за развитие на рибарските общности в зоната Калафат - Видин е документът, който анализира местните ресурси, с цел тяхното управление по най-ефективен начин в краткосрочен, средносрочен и дългосрочен план. Стратегическото планиране има като отправна точка инвентаризацията на ресурсите и на икономическия,





ЕВРОПЕЙСКИ СЪЮЗ

ЕВРОПЕЙСКИ ФОНД ЗА РЕГИОНАЛНО РАЗВИТИЕ

ИНВЕСТИРАМЕ ВЪВ ВАШЕТО БЪДЕЩЕ!



БЪЛГАРСКО ПРАВИТЕЛСТВО



Българо-румънска

търговско-промишлена палата

социалния и демографския потенциал на населените места в анализиранията област, съответно Калафат - Видин. Техните инвентаризации се правят както за настоящето, така и за миналото, за да се научат от предишния опит, както и да се получат прогнози в зависимост от различни индикатори. Стратегическото планиране означава да се вземат предвид такива фактори, които могат да повлияят положително или негативно включените населени места, за да приемат политики за оползотворяване на положителните и за предотвратяване или минимизиране на негативните. Стратегическото планиране е многоетапен процес, при който анализиранията общности могат да създадат образа на бъдещето, основан на настоящите условия на потенциал и ресурси, чертаейки начини за постигане на това бъдеще. Стратегическото планиране е един от инструментите, които местните общности могат да използват, за да гарантират, че планираните политики и програми съответстват на очакванията на гражданите и необходимостта от устойчиво развитие.

Чрез местната румъно-българска стратегия за развитие на рибарските общности в зоната Калафат - Видин се желае местните публични власти да бъдат по-ефективни при решаване на проблеми като:

- ефективно управление на финансовите ресурси;
- популяризиране на населеното място както на национално, така и на международно равнище;
- привличане на външни средства (структурни фондове, инвестиции) с цел финансиране на инвестиционните проекти, които се иска да бъдат изпълнени.

Друг много важен аспект на съвместната румъно-българска стратегия за местно развитие на зоната Калафат - Видин е, че тя има и ролята на установяване на насоките за развитие, темпото и мащаба на това развитие. Местните съвети, съответно кметствата, ще разполагат с инструмент, с който ще могат да планират изпълнението на пакета политики, програмите и проектите в средносрочен, но и в дългосрочен план, така че това, което не е постигнато, следва да се постигне в бъдеще. Не на последно място, поради това, че както Румъния, така и България са държави-членки на ЕС, произтича и необходимостта националните политики да бъдат координирани с европейските. Стратегията за развитие има именно тази роля, да определи насоките на европейско, национално, регионално ниво, за да могат те да се транспонират и на местно ниво. Стратегията е документът, който се фокусира върху нас, води ни към устойчиво развитие и ни помага да използваме капацитета на нашите общности, постоянството, професионализма, способностите, помирението, независимо от политическите или конфесионалните убеждения, независимо от възрастта,



РЕГИОНАЛЕН ИСТОРИЧЕСКИ МУЗЕЙ - РУСЕ



ЕВРОПЕЙСКИ СЪЮЗ



Съдържанието на този материал не представя непременно официалната позиция на Европейския съюз

www.interregrobg.eu



ЕВРОПЕЙСКИ СЪЮЗ

ЕВРОПЕЙСКИ ФОНД ЗА РЕГИОНАЛНО РАЗВИТИЕ

ИНВЕСТИРАМЕ ВЪВ ВАШЕТО БЪДЕЩЕ!



БЪЛГАРСКО ПРАВИТЕЛСТВО



Българо-румънска

търговско-промишлена палата

образованието или социалната позиция, с прилагането на стратегията също така си гарантираме успеха в постигането на целта „по-добро бъдеще”.

Важен аспект от развитието на рибарските общности по румънско-българските брегове на Дунав, като конкурентна туристическа дестинация, е силното предимство на природата, културата и отличителния характер на региона. Природата е очевидно капитал, който ще е в основата на привлекателността на района и на неговото портфолио от туристически атракции. В същото време различната местна култура е друга характеристика, която може да бъде съществена съставна част за позиционирането на Дунавската общност на рибарите на международните пазари. Препоръчително е приоритетното развитие на продукта на Дунавската рибарска общност и на нейното портфолио от атракции да се съсредоточи върху разработването на оферти около богатото разнообразие от недвижими културни имоти, като обекти от Натура 2000, културни, исторически и религиозни обекти, както и около културното наследство: изкуство и местен занаят (включително музика, изкуства, сувенири и др.), традиционни икономически дейности (риболов, лов, събиране на тръстика, лодкостроене, кораби и др.), местна кухня (не само ястията в ресторанта, но и чрез демонстрации по готвене, готварски курсове с рибна насоченост и др.), традиции и празници и т.н. Посещаваната инфраструктура, интерпретацията и разработването на туристическите продукти следва да допринасят за подобряване на привлекателността и туристическото преживяване в настоящите културни и религиозни обекти (местни музеи, църкви, манастири, разкопки и важни исторически места, и др.), но също така и за разработването на нови.

Друг важен аспект на този стратегически подход, специфичен за развитието на туризма в румънско-българските трансгранични рибарски общности, е интегрирането му в местната икономика. Това е възможно само ако добре насочени действия създават благоприятна среда и механизми за подкрепа на микро-, макро- и средните предприятия, и особено на социалните, които допринасят за формирането на местна зелена икономика.

Развитието и изграждането на туристическа инфраструктура в румънско-българските трансгранични рибарски общности е от основно значение за развитието на устойчив туризъм, основан на природата и културата в района.

- На първо място, пътниците, които се интересуват от преживявания в природата, се стремят активно да ги изследват чрез дейности като пешеходен туризъм, колоездене, конна езда, водни спортове и др. Тези дейности изискват подходящи маршрути и инфраструктура.
- На второ място, маршрутите и трасетата, които улесняват придвижването в целия крайбрежен румъно-български регион ще увеличат удоволствието от



РЕГИОНАЛЕН ИСТОРИЧЕСКИ МУЗЕЙ - РУСЕ



ЕВРОПЕЙСКИ СЪЮЗ



Съдържанието на този материал не представя непременно официалната позиция на Европейския съюз

www.interregbgbg.eu



ЕВРОПЕЙСКИ СЪЮЗ

ЕВРОПЕЙСКИ ФОНД ЗА РЕГИОНАЛНО РАЗВИТИЕ

ИНВЕСТИРАМЕ ВЪВ ВАШЕТО БЪДЕЩЕ!



БЪЛГАРСКО ПРАВИТЕЛСТВО



Българо-румънска

търговско-промишлена палата

посещението в различни части на дестинацията и ще насърчат посетителите да останат по-дълго и да посетят повече места.

- На трето място, немоторизираното пътуване е свързано с ниско въздействие върху биоразнообразието и екосистемите.
- Четвърто, туристическата инфраструктура позволява достъп до обекти на културното наследство и улеснява познаването на местната култура. Инфраструктурата за посетители е съществен компонент на разработването на атрактивно портфолио и продукти на трансграничните румъно-български рибарски общности.

Този стратегически документ препоръчва участието на лицата, отговорни за вземането на решения в развиването на лидерски капацитет и на местен мениджмънт по отношение на развитието на политиката в областта на туризма, стратегическото планиране на туризма и мениджмънт на туристическата дестинация, включвайки местния туристически мениджмънт на трансграничните румъно-български рибарски общности като ваканционна дестинация.

Една от важните роли на решаващите фактори в анализирания румъно-български трансгранични общности е планирането и изпълнението на интегрирано разработване на туристически продукти и маркетинг на дестинацията. това означава, че трябва да се разработи портфолио с атракции и продукти, специфични за региона, което да предлага многобройни възможности за проучване и отдих в рибарските общности и за познаване на културата и традициите, специфични за румъно-българския трансграничен регион.

Характеристиката на румъно-българския трансграничен регион Калафат - Видин като туристическа дестинация, зависи от богатството и особеностите на предлаганите продукти и атракции. Разширена програма на нивото на цялата дестинация за разработване на природни и културни продукти и атракции ще трябва да включва подробна оценка на съществуващите атракции и активи, които могат да бъдат интегрирани в нови туристически оферти. Елементите на природното и културното наследство на региона предлагат възможност за провеждане на множество дейности и опит навън и за възползване от особеностите на местната култура и традиции.

По отношение на разработването на туристически продукти и атракции, трябва да се постави специален акцент върху развитието на туристическите оферти, които включват местни културни събития (фестивали, традиции и специфични обичаи, както румънски, така и български, и други събития, където „рибата“ трябва да бъде атракцията, мотивацията и детерминирането), изкуства и занаяти, специфични за рибарските общности (лодко и корабостроене и други специфични прибори), специфични за



РЕГИОНАЛЕН ИСТОРИЧЕСКИ МУЗЕЙ - РУСЕ



ЕВРОПЕЙСКИ СЪЮЗ



Съдържанието на този материал не представя непременно официалната позиция на Европейския съюз

www.interregrobg.eu



ЕВРОПЕЙСКИ СЪЮЗ

ЕВРОПЕЙСКИ ФОНД ЗА РЕГИОНАЛНО РАЗВИТИЕ

ИНВЕСТИРАМЕ ВЪВ ВАШЕТО БЪДЕЩЕ!



БЪЛГАРСКО ПРАВИТЕЛСТВО



Българо-румънска

търговско-промишлена палата

риболова кулинарни традиции (борш, саламура, плакия, хайвер), елементи на културното наследство, исторически места и обекти). Трябва да се обърне специално внимание на изтъкването на материалното културно наследство (обекти от Натура 2000, културни, исторически и религиозни обекти), както и насърчаване на нематериални културни ценности в региона. Въпреки че разработването на туристически продукти и атракции е дейност в частния сектор, местният публичен сектор играе съществена роля за инсталирането на инфраструктурата и за въвеждането на правилни стимули за развитие, в съответствие със стратегията и характера на управлението на туристическата дестинация като цяло.

За да се увеличи максимално икономическият потенциал за развитие на устойчив туризъм в рибарските общности в румънско-българската трансгранична зона, той трябва да бъде интегриран в местната икономика.

Това е възможно само, ако съществуват достатъчни и подходящи системи за подкрепа, които да улеснят създаването и развитието на микро, малки и средни туристически предприятия, които изграждат местна зелена икономика. Речният регион на река Дунав изисква проактивни усилия за промотиране и насърчаване на предприемачеството в природни и културни туристически райони, както и развитието на местни предприятия, включително и на социалните в рибарските общности. В допълнение към стандартните туристически услуги (като настаняване и хранене), има значителен потенциал за развитие на местно предприемачество и нови бизнеси в областите, свързани с насърчаване на особеностите на местната култура: с традиционна гастрономия, изкуства и занаяти, екскурзоводско и превозно обслужване. Важен компонент от това потенциално усилие за насърчаване развитието на микро, малки и средни предприятия е подобренията бизнес среда, заедно с наличието на гъвкави възможности за финансиране за местни предприемачи и бизнесмени, микро, малки и средни предприятия.



РЕГИОНАЛЕН ИСТОРИЧЕСКИ МУЗЕЙ - РУСЕ



ЕВРОПЕЙСКИ СЪЮЗ



Съдържанието на този материал не представя непременно официалната позиция на Европейския съюз

www.interregrobg.eu



ЕВРОПЕЙСКИ СЪЮЗ
ЕВРОПЕЙСКИ ФОНД ЗА РЕГИОНАЛНО РАЗВИТИЕ
ИНВЕСТИРАМЕ ВЪВ ВАШЕТО БЪДЕЩЕ!



БЪЛГАРСКО ПРАВИТЕЛСТВО



Българо-румънска
търговско-промишлена палата

ЗОНАТА КАЛАФАТ

История

Първото запазено документално атестиране датира от 1424 г. и се отнася до митницата в Калафат, най-важната транзитна точка за търговията на Влашко с Балканския полуостров. Според писмените свидетелства, през XIV-XVII в. Калафат е бил крайната точка на важен търговски път, известен и под името „Пътя на солта“. По отношение на произхода на мястото, мненията на историците са разделени: съществуват мнения, според които основателите на града са женовезки търговци и други гласове, които смятат, че то е с византийски произход. И двете хипотези тръгват от латински, “calafatare” и гръцки “kalafatis”, които означават “смазване със смола на съдовете”. Съществува и местна легенда, според която през XI в., Михаил Калафат, майстор в запущването с катран на лодките, намерил по тези краища подходящо място за занаята си, е създал, на брега на Дунав, ателие за ремонт и лепене със смола на лодки. Днес, Калафат е втората община в Долж, по размер и значение, след Крайова - окръжен град, с амбициозни проекти за развитие в икономиката и туризма.

Разположение - географски координати

Разположен на левия бряг на Дунав, в западната част на полето Десньцуй, на границата с България. Община Калафат е най-важното дунавско място на Долж. Историята и развитието на града са силно свързани, през годините, с реката. Между 1865-1950 е бил градска община, а от 1950 г. е обявен за град. От 1996 г. е обявен за община.

Община Калафат се е формирала и развила във времето в отлична естествена географска рамка, обусловена от присъствието на водите на стария Данубий, по чийто ляв бряг е разположено селището. Калафат, градът на розите, на кестените и на вековните дъбове, на златните ниви и на модерната индустрия, но и на известните исторически паметници, е разположена в полето Чюперчен, подзвено на равнината Бълещилор, там, където реката започва да задълбочава втория си меандър, съответно на 43°, 58' и 14" северна ширина и 22°, 56' и 40" източна дължина.



Съдържанието на този материал не представя непременно официалната позиция на Европейския съюз

www.interregobg.eu



ЕВРОПЕЙСКИ СЪЮЗ
ЕВРОПЕЙСКИ ФОНД ЗА РЕГИОНАЛНО РАЗВИТИЕ
ИНВЕСТИРАМЕ ВЪВ ВАШЕТО БЪДЕЩЕ!



БЪЛГАРСКО ПРАВИТЕЛСТВО



Българо-румънска
търговско-промишлена палата



Географско локализиране на община Калафат (източник : Google Maps)



Съдържанието на този материал не представя непременно официалната позиция на
Европейския съюз

www.interregobg.eu



ЕВРОПЕЙСКИ СЪЮЗ

ЕВРОПЕЙСКИ ФОНД ЗА РЕГИОНАЛНО РАЗВИТИЕ

ИНВЕСТИРАМЕ ВЪВ ВАШЕТО БЪДЕЩЕ!



БЪЛГАРСКО ПРАВИТЕЛСТВО



Българо-румънска

търговско-промишлена палата

Калафат е разположен в VII Паневропейски коридор Дунав и в IV Паневропейски коридор, южното крило, което свързва Централна Европа и Средния изток. Община Калафат се е развила във времето в много добра натурална географска рамка, обусловена от присъствието на Дунав, по чийто ляв бряг е разположена.

Град **Калафат** е община в окръг Долж, намиращ се на около 90 км от седалището на окръга, Крайова, в югозападната част на Олтения, бидейки едно от речните пристанища на Румъния по Дунав, както и важен пункт за преминаване на границата с България.

Понастоящем, Калафат включва в административния си състав и селата Чюперчени Веки, Басараби и Голенци, заедно с които наброява площ от 103,59 км², от които 10,97 км² в регулация и 92,62 км² извън регулация. От тях, 7,43 км² в регулация и 26,72 км² извън регулация са само в общинския център, 1,42 км² в регулация село Басараби и 0,75 км в регулация село Голенци, съответно 24,64 км² извън регулация същите две села и 1,40 км² в регулация, 25,09 км² извън регулация село Чюперчени Веки. На юг и на югозапад, отвъд Дунав, се намира България.

- Карта на разположението на територията в рамките на окръга и във връзка с големите градове



Съдържанието на този материал не представя непременно официалната позиция на Европейския съюз

www.interregbgbg.eu



ЕВРОПЕЙСКИ СЪЮЗ
ЕВРОПЕЙСКИ ФОНД ЗА РЕГИОНАЛНО РАЗВИТИЕ
ИНВЕСТИРАМЕ ВЪВ ВАШЕТО БЪДЕЩЕ!



БЪЛГАРСКО ПРАВИТЕЛСТВО



Българо-румънска
търговско-промишлена палата

Релеф

При естествените условия на хетерогенния микроклимат на Дунавската долина в участъка Калафат (Четате - Дабулени) е доминиращият резултат от действието на три категории фактори: флувиалните процеси (основни при появата на крайречната гора и осъществявани предимно от Дунав, но също и от притоците на Дунав, но и от притоците по двата бряга), вятърните процеси (разпрострени на големи площи) и гравитационните процеси (с изолирана, локална проява). Взаимодействието на тези три основни типа природни процеси води до еволюцията на релефа, но те са силно повлияни от антропогенните проучвания, особено от извършените след 60-те години работи за подобрения на земята (изграждане на система от диги, разширени на изток от Гидич, реализиране на сложни канализационни и др. напоителни и обезсушителни мрежи, изравняване на някои участъци с дюни и др.).

От гледна точка на релефа могат да се идентифицират няколко подзвена:

- I. Участъкът между Четате и Калафат** се простира в посока север - юг. Представя част, в която крайречната гора на Дунав и блатата, които я характеризират (Фънтъна Банулуй, Мъглавиц, Голенци), са образувани върху стар меандър на реката. Контактът на крайречната гора с челото на съседната тераса, е белязан от стръмен участък с изразена ерозия. Източната част е представена от полето Бъилещиул, с надморски височини, които се покачват на север, достигайки до над 90 метра в северната част на селска община Четате.
- II. Участъкът между Калафат и Дъбулени** е с ориентация изток-запад. В този участък, крайречната гора на Дунав е добре калибрирана по размери единица, с непрекъснато разгръщани, почти изцяло от лявата страна на реката; на север от крайречната гора на Дунав, на анализирания УАТ територия, се простират полето Деснъцуул (полето Бъилещиул и полето Недей) и полето Романац (полето Дъбулену).

Ако северната страна на анализирания териториално-административни единици представлява сравнително хомогенен вид, придаден от терасовидните полета (понякога с присъствието на дюни с различни степени на подвижност) с преобладаваща селскостопанска зърнена употреба, площта, отговаряща на крайречната гора на Дунав, е много по-еднородна от морфологична гледна точка и по отношение на връзките между микроформите на релефа, както и от гледна точка на антропогенните изменения на първоначалния релеф. В този контекст, могат да се различат няколко различни подзвена:



Съдържанието на този материал не представя непременно официалната позиция на Европейския съюз

www.interregbgbg.eu



ЕВРОПЕЙСКИ СЪЮЗ
ЕВРОПЕЙСКИ ФОНД ЗА РЕГИОНАЛНО РАЗВИТИЕ
ИНВЕСТИРАМЕ ВЪВ ВАШЕТО БЪДЕЩЕ!



БЪЛГАРСКО ПРАВИТЕЛСТВО



Българо-румънска
търговско-промишлена палата

- подзвено Калафат - Чюперчени - Раст, в което крайречната гора представя най-гъстото натрупване на вятърни пясъци (влиянието на тектоничната депресия на Лом) в дюни и междуречни образувания, които подслоняват лактустрински басейни, предимно несвързани с реката и захранвани от подземни води или валежи.

- **Участъка на дунавските острови** може да представлява отделна единица, по броя на натрупващите се форми в незначителното речно дъно, по размерите на някои от тях и по тяхната динамика спрямо самата крайречна гора. Наблюдава се увеличаване на плътността на натрупващите се форми в незначителното дъно на река Дунав в участъка, разположен надолу по течението на Калафат (над 10 острова), характеризиращ се с общото намаляване на склона под влияние на неотектоничната зона на напускане. Натрупванията във вторичните ръкави, с тенденция към анастомоза, също са чести, оставайки като обикновени, временно функциониращи устия: устието до бившия остров Гидич (*География на румънската дунавска низина, 1969*) и прикрепянето му към брега на крайречната гора, устието Гътанул и прикрепянето на този остров към речната гора и др. Сред най-значимите румънски единици от този тип са: остров Маре (Калафат), остров Акалия (Чуперчени Ной - Деса), остров Пиетриш (Деса - Пояна Маре), остров Вана (Раст), остров Копаница (Джигера), остров Пъпдия (Дъбулени) (като всеки има площи над 10 ха).

Климат

Влиянието на водите на реката, усилено с другите климатични влияния извън страната, се материализира в няколко особености, които отличават тази област от останалите участъци на Дунавската низина и съседните физико-географски единици. По този начин в анализираната зона въздушните прониквания в източната част се усещат по-малко и се срещат по-често нахлувания на адриатически средиземноморски въздух, който се нагрява адиабатично по време на спускащите се движения от високата южна рамка на платото Калафат, произвеждайки канали на фьона и в крайречната гора на Дунав

Общият климатичен режим се характеризира с много горещо лято с по-малко обилни валежи под формата на проливни дъждове и умерени зими, с редки виелици и чести интервали на нагряване поради топлите течения от Средиземноморието.

Цялата анализирана територия се вписва в зоната с умерен климат, с подсредиземноморски влияния, които се характеризират със средната годишна



Съдържанието на този материал не представя непременно официалната позиция на Европейския съюз

www.interregbgbg.eu



ЕВРОПЕЙСКИ СЪЮЗ
ЕВРОПЕЙСКИ ФОНД ЗА РЕГИОНАЛНО РАЗВИТИЕ
ИНВЕСТИРАМЕ ВЪВ ВАШЕТО БЪДЕЩЕ!



БЪЛГАРСКО ПРАВИТЕЛСТВО



Българо-румънска
търговско-промишлена палата

температура от 11,7°С. Средната стойност на най-горещия месец юли е 23,4 градуса С. Абсолютната минимална температура - 29,2 ° С, регистрирана през 1952 г. Средно годишният брой дни на замръзване е 83,5. Абсолютна максимална температура от 41,5 ° С (28 август 1945).

Хидрография

Основното течение на Дунав се характеризира с меандриращо незначително корито с местни преходи към изчерпаните корита. Многогодишният среден дебит на Дунав (5500 м³ / сек) се увеличава от запад на изток, като основните притоци на реката са Жиул (най-важният приток левогир, 93 м³ / сек), Десньцуйул (непряк) и Дринчя. Годишно най-важните средни потоци се отчитат през пролетния и есенно-зимния период, докато малките дебита през лятото застрашават понякога движението по река Дунав.

Езерните депресии в крайречната гора са образувани в стар меандър на реката, която е изместила страничното си течение на юг; последващият алувий е довел до намаляване дълбочината на доста просторните блата, но изолирани: Блатото Маре, Фънтъна Банулуй, Мъглавиц, Голенци. По течението на Калафат, намаляването на наклона и, следователно, разширяването на крайречната гора, е довело до типични крайречни езера, изолирани или свързани в комплекси: Чюперчени, Раст - Реня - Колдова, Бистрец - Кърна - Наста - Склавогол - Недея, захранвани, естествено, от устиета и корита, като устието Цифару, устието Бутуй, устието Мълъени, устието Бой, устието Недей и др. Зоните, в които антропогенните вмъквания са по-слабо изразени и в които благоприятстват вятърния микрорелеф (Калафат - Чюперчени - Деса - Пискулец, почти до Гидич), пазят особено в междудунавските депресии някои малки блата и езера и покрити в по-голямата част от хидрофилна растителност: блатото Манджиница, блатото Ждегла, блатото Арчяр, продължени на юг с блатото Лата, блатото Лунга, блатото Царова и др.

Качество на въздуха

Източници на замърсяване на въздуха - качеството на атмосферата в Община Калафат не се влияе от замърсители, излъчвани от промишлени източници, а тези, които се излъчват от градските, са на нива, които не надвишават защитата на реципиентите: население, естествена среда и застроена среда. Най-важните градски източници, които



Съдържанието на този материал не представя непременно официалната позиция на Европейския съюз

www.interregbgbg.eu



ЕВРОПЕЙСКИ СЪЮЗ
ЕВРОПЕЙСКИ ФОНД ЗА РЕГИОНАЛНО РАЗВИТИЕ
ИНВЕСТИРАМЕ ВЪВ ВАШЕТО БЪДЕЩЕ!



БЪЛГАРСКО ПРАВИТЕЛСТВО



Българо-румънска
търговско-промишлена палата

влияят на атмосферата, са представени от пътния трафик, както и от емисиите от рампата за битови отпадъци.

Качество на водата

Снабдяването с питейна вода на нивото на общината се осъществява от Дунав чрез каптиране във водната станция, разположена в източната част на града, от където след пречистване се изпомпва в мрежата в града. В принадлежащите села, Голенци, Басараби и Чюперчени Веки водоснабдяването на населението става от подземни води, разположени на дълбочина 10-30 м, способни да дебитират 1-10 см².

Понастоящем Калафат има централизирано разпределение на питейната вода, регистрирайки се сред 268 общини и градове, разширили тази система на 100%.

Мрежите за разпределение на питейна вода са с обща дължина 53 км, осигурявайки заетост в градската зона от 100% от общата дължина на улиците. Годишното количество питейна вода, разпределена на потребителите, възлиза на приблизително 1.621.632 м³.

През последните години се наблюдава намаление на общото количество вода, разпределена в мрежата главно поради измерване и намаляване на промишлените дейности. От общо 14 010 жители, колкото има Калафат, 100% се възползват от питейна вода в обществената мрежа.

Степента на снабдяване на жилища с водоснабдителни съоръжения е почти 100% в Калафат, а в принадлежащите села, Чюперчени Веки и Басараби, вследствие на факта, че няма водопроводна мрежа, нито канализация, няма правилно водоснабдяване и канализация.

Природни ресурси на зоната Калафат

Природните ресурси представляват всички руди и минерални находища на обработваемата земя, горите и водите, които територия има. По отношение на подземните и надземните води, хидрологичната мрежа в Калафат принадлежи към хидрографската система на Дунав, втората река в Европа, по големината.



Съдържанието на този материал не представя непременно официалната позиция на Европейския съюз

www.interregbgbg.eu



ЕВРОПЕЙСКИ СЪЮЗ

ЕВРОПЕЙСКИ ФОНД ЗА РЕГИОНАЛНО РАЗВИТИЕ

ИНВЕСТИРАМЕ ВЪВ ВАШЕТО БЪДЕЩЕ!



БЪЛГАРСКО ПРАВИТЕЛСТВО



Българо-румънска

търговско-промишлена палата

Основните природни ресурси на Калафат са представени от плодородни водоеми, благоприятни за практикуването на земеделие, горски ресурси. Строителните скали също присъстват, като са представени от пясъци, чакъл, баласт, глини.

Хидрографски елементи (флора, фауна, почви) в зоната Калафат

От флористична гледна точка, крайречната гора на участъка се интегрира в областта на малките гори по края на реките, крайречните пасища и водната растителност, имаща характер на комплексна междוזонална растителност. На по-широко административно ниво, морфологичните единици надминават крайречната гора на Дунав, естественият растителен ландшафт образува разнообразен комплекс, чиито характеристики се променят от нагоре по течението към надолу по течението, в съответствие с намаляването на надморската височина, в зависимост от наклона, изложението, микроклиматичните условия, изменението на субстрата и др.

В резултат на това участъкът е допълнително интегриран в горския биогеографски домейн, силивостепа и степните ксерофилни ливади. В зависимост от характера и интензивността на антропогенните интервенции, естественият растителен килим е модифициран, особено чрез разширяване на агроекосистемите.

В тази зона различаваме растителност, характерна за ливадни и степни райони, с някои специфични елементи, определени от съществуването на големи площи пясъчни земи. Появата на тези земи изобщо не би била приятна без акациевите гори, които не само разкрояват пейзажа, но и имат голямо икономическо и географско значение, фиксирайки пясъка на дюните.

Спонтанната растителност е претърпяла през последните два века значителните промени в резултат на намесата на човека, който е обезлесил гори на големи площи, причинявайки обезлесяването на равнините, за да ги превърне в райони за отглеждане или паша на животни. Крайречната гора на Дунав също е засегната от големи трансформации като издигане на диги, сушене и напояване.

Фауна

От фаунистична гледна точка, плътността и съставът на тази подсистема се различава от коритото на Дунав и нейните притоци, в областта на езера, балти и блата в рамките



Съдържанието на този материал не представя непременно официалната позиция на Европейския съюз

www.interregbgbg.eu



ЕВРОПЕЙСКИ СЪЮЗ

ЕВРОПЕЙСКИ ФОНД ЗА РЕГИОНАЛНО РАЗВИТИЕ

ИНВЕСТИРАМЕ ВЪВ ВАШЕТО БЪДЕЩЕ!



БЪЛГАРСКО ПРАВИТЕЛСТВО



Българо-румънска

търговско-промишлена палата

на крайречната гора (с видове, зависими изключително от водната или от водната и сухоземна среда), до площта на естествените, полуестествените или изкуствените гори и на пасищата и земеделските земи. В мозайката на екосистемите на крайречната гора е много важно наличието на всички фаунистични елементи и особено на ихтиофауната и авифауната (независимо от трофичния ѝ режим - вегетариански, зоофаг или смесен).

Представителни сред формите на фауната са птиците, значението на птиците за тази територия произтича от разположението ѝ по миграционния път на птиците, които летят по реката. Участъкът е референтна зона, особено за видовете водни птици или допълнителни към водните екосистеми (неподвижни или мигриращи), към които се добавят някои сухоземни видове птици и видове евритропи. Птиците са привлечени в този участък на крайречна гора от богатите и разнообразни хранителни източници (риби, жаби, змии, червеи, охлюви, миди, насекоми, фитопланктон), но и от условията за подслон и гнездене.

Ограничаването или деградацията на специфичните местообитания изискват консервативни мерки, материализирани в обявяването на природните резервати, към които се прибавят защитените природни територии, а отскоро и обектите от значение за общността и специалните зони за защита от авифаунистика в рамките на Европейската екологична мрежа Натура 2000

Фауната е богата на представители, които живеят във водоеми или тръстики, търсейки храна на ръба на блатата и по Дунав. В крайречната гора се среща видра, лисица, заек и най-вече така наречените „блатни“ птици: кormоранът, дива патица и дива гъска, голяма белочела гъска, бял щъркел, чапла, блестящ ибис, черногуш гмуркач, зеленоожка, мустакато тръстикарче, земеродното рибарче и др. В допълнение към тях откриваме костенурка, водна змия, езерна жаба или голям воден бик, миди, ракообразни, охлюви и др.

Изсичанията на горите значително намалиха площите, заети от вода, така че само течението на Дунав и няколко езера са останали като риболовна среда. Богатството на рибната фауна е представено от голямо разнообразие от риби, сред които споменаваме: сом, шаран, бяла риба, щука, платика, карас, лин, облец, виюн, моруна и др., и порядко, дори и чига. Що се отнася до степните животни по-често срещани са: обикновен лалугер, пор, плъх и полска мишка, заек, летен прелетен пъдпъдък, пухопръста пустинарка, яребица, степна калугерица, полска чучулига, гущер и др.



Съдържанието на този материал не представя непременно официалната позиция на Европейския съюз

www.interregobg.eu



ЕВРОПЕЙСКИ СЪЮЗ

ЕВРОПЕЙСКИ ФОНД ЗА РЕГИОНАЛНО РАЗВИТИЕ

ИНВЕСТИРАМЕ ВЪВ ВАШЕТО БЪДЕЩЕ!



БЪЛГАРСКО ПРАВИТЕЛСТВО



Българо-румънска

търговско-промишлена палата

Почва

От педологична гледна точка, се забелязва преобладаването на младите почви. Около половината от повърхността на крайречната гора е покрита с протисоли (алувиозолите заемат големи площи в дренираното пространство на бившите блата и водоеми, в зоните на сливането присъстват предимно алувиозоли, а пясъците и псамосолите са особено характерни за пясък и пясък на юг от Бистрец, ареала Деса - Чюперчени, пространството, съседно на бившия дунавски меандър при Мъглавиц и др.). Цернисолите присъстват особено по терасите на Дунав, най-вече под формата на типичните чернозими (в източната част на участка), камбичните черноземи (западния участък) и гнейсовите черноземи (в районите с микро депресия, с подпочвените води до малка дълбочина).

Почвата, на която се намира град Калафат и региона, е разнообразна, като се има предвид фактът, че тук намираме крайречната гора, терасите и дюните. Чернозиомата обхваща големи площи, а на крайречната гора и в непосредствена близост до нея откриваме пясъци и алувий. Характерни са пясъчните почви, с фино материално съдържание, хумус, глина, не достигащи върха на дюната дори и на 1%, т.е. земя без структура, с малки петна почва, тънки с по-ниска плодovitост от естествена гледна точка.

Според геотехническите проучвания, от геоложка гледна точка, зоната на левия бряг в Дунав принадлежи към шеса, тектонска депресия, в която срещаме към повърхността скорошни кватернерни отлагания. В тези находища преобладава най-вече пясъкът, смесен с чакъл и междинни слоеве или прахове от глина или пясък. Чернозиомата обхваща големи площи, а на крайречната гора и в непосредствена близост до нея откриваме пясъци и алувий. Характерни са пясъчните почви, с фино материално съдържание, хумус, глина са, т.е. терени без структура, с оцветени почки, тънки с по-ниска плодovitост от естествена гледна точка.

Транспортна инфраструктура

Достъпът до общината се реализира по E79 и DN 56, като има и мост за връзка с България, Калафат-Видин.

Калафат е една от основните точки, която маркира пътната карта на Румъния, благодарение на моста над Дунава. Открит през 2013 г., мостът е част от



Съдържанието на този материал не представя непременно официалната позиция на Европейския съюз

www.interregbgbg.eu



ЕВРОПЕЙСКИ СЪЮЗ

ЕВРОПЕЙСКИ ФОНД ЗА РЕГИОНАЛНО РАЗВИТИЕ

ИНВЕСТИРАМЕ ВЪВ ВАШЕТО БЪДЕЩЕ!



БЪЛГАРСКО ПРАВИТЕЛСТВО



Българо-румънска

търговско-промишлена палата

общоевропейския транспортен коридор, свързващ Дрезден, Истанбул и Солун. Това е вторият мост на река Дунав, който свързва Румъния и България, след Гюргево и Русе. Модерната конструкция има гъвкав вид, предлагаща невероятна гледка към централните пилони, поддържани от огромни кабели, наречени хобани. Мостът има отвор от 180 метра между пилоните, за да позволи движението на големи тонажни речни кораби. Мостът е снабден с четири ленти, едноколесна железопътна линия и велоалея.

✓От гледна точка на степента на развитие и на предлаганите услуги, населеното място Калафат отговаря, по-скоро, на характеристиките, типични за селска зона отколкото на градската, към която е официално приобщен.



Комуникационни пътища в община Калафат (източник : OpenStreetMap)

Сухопътен транспорт:

DN 56: е национален път, който свързва центъра на окръга, Крайова, и пристанището на Дунав - Калафат, пътят свършва при бака, където може да се прекоси Дунав при гр. Видин, България.



Съдържанието на този материал не представя непременно официалната позиция на Европейския съюз

www.interregbgbg.eu



ЕВРОПЕЙСКИ СЪЮЗ
ЕВРОПЕЙСКИ ФОНД ЗА РЕГИОНАЛНО РАЗВИТИЕ
ИНВЕСТИРАМЕ ВЪВ ВАШЕТО БЪДЕЩЕ!



БЪЛГАРСКО ПРАВИТЕЛСТВО



Българо-румънска
търговско-промишлена палата

DN56, Крайова (DN 55) км 0+000 - Калафат Бак - Границата България км 84 + 660, е европейски път (Е 79) както и главен национален път - съгласно НГ 540/2000, осъществявайки връзката между Крайова и новия мост над Дунав, Калафат - Видин. Между съставните села на селските общини връзката се реализира чрез комуналните пътища.

ЖП транспорт:

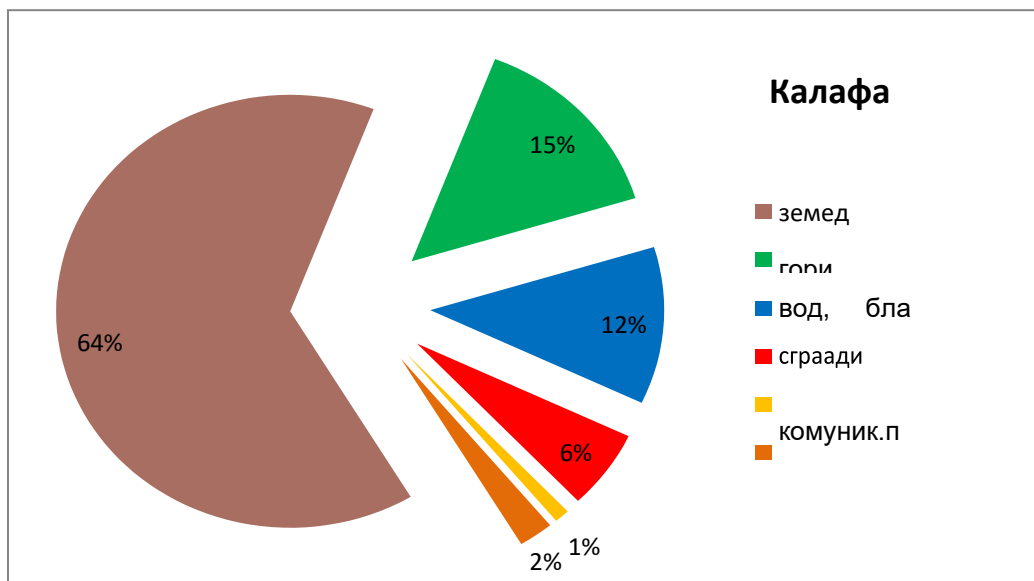
Линия Крайова- Калафат- Моста над Дунав, дълга 146 км.

Въздушен транспорт:

Най-близкото летище до град Калафат е международното летище в Крайова

Демография

Община Калафат има 17336 жители (2011) и 5895 домакинства. Площта ѝ е 13761 ха, от които 8864 ха земеделска земя, 1993 ха гори и 1617 ха води и блата, като Езерото Голенци



Структура на поземления фонд в община Калафат (2018) (източник: обработка данни НСИ, 2017)



Съдържанието на този материал не представя непременно официалната позиция на Европейския съюз

www.interregobg.eu



ЕВРОПЕЙСКИ СЪЮЗ

ЕВРОПЕЙСКИ ФОНД ЗА РЕГИОНАЛНО РАЗВИТИЕ

ИНВЕСТИРАМЕ ВЪВ ВАШЕТО БЪДЕЩЕ!



БЪЛГАРСКО ПРАВИТЕЛСТВО



Българо-румънска

търговско-промишлена палата

С икономическия бум през последните години градското население нараства донякъде, докато броят на селските райони продължава да намалява. Спад на селското население. Процесът на остаряване и естественото намаляване на населението, което произтича от тази ситуация, са основните фактори за упадъка на селското население. Младото работещо население мигрира в градските райони в търсене на по-добра работа и по-привлекателен начин на живот.

Селският район става все по-привлекателен за населението над 35 години и особено за тези на възраст 45-54 години, които обикновено са по-уязвими на пазара на труда в градската зона и се насочват към селските райони, където започват своята дейност по издържане.

Нетният международен процент на миграция също е значителен и е свързан главно с по-младата възрастова категория от селските райони.

Външната миграция се превърна във важен проблем, особено през последните години. Повечето от тях избират само временни работни места. Изглежда честотата на миграцията в чужбина е по-висока при мъжете, отколкото сред жените и по-висока сред младото население, в сравнение с възрастните хора. Жените в селските райони са по-склонни към временна международна миграция на по-млада възраст (18-29 г.) в сравнение с жените в градските райони.

Миграцията в чужбина има големи икономически и социални последици, особено в селските райони. Количествата пари, изпратени в страната от работещите в чужбина, създават значителни финансови потоци в селската икономика. Наред с промените в гледната точка по отношение на миграцията в чужбина, тези пари подготвят пътя за модернизиране и обогатяване на селския район. Повечето от тези суми се инвестират в сделки с недвижими имоти (жилища и земя), в опит да се повиши качеството на живот и да се осигури средство за защита в случай на финансови проблеми.

Миграцията в чужбина обаче води до социални разходи. Интензивната динамика на миграцията не компенсира капацитета на реакция на системата за социално подпомагане. Настъпват разделения на членовете на семейството, като децата остават под грижите на роднини в страната.

По отношение на структурата на населението в рамките на **GAL “Калафат”**, ситуацията е следната:



Съдържанието на този материал не представя непременно официалната позиция на Европейския съюз

www.interregrobg.eu



ЕВРОПЕЙСКИ СЪЮЗ
ЕВРОПЕЙСКИ ФОНД ЗА РЕГИОНАЛНО РАЗВИТИЕ
ИНВЕСТИРАМЕ ВЪВ ВАШЕТО БЪДЕЩЕ!



БЪЛГАРСКО ПРАВИТЕЛСТВО



Българо-румънска
търговско-промишлена палата

Населени е	Референт на година 2011	Баланс на миграци ята	Естест в. балан с	под 20 годин и 2016	Над 60 годи ни 2016	Активно населен ие	Безработи ца
Калафат	17336	-2134	15	3976	4251	7239	2196
Калафат - град	13482						
Басараби							
Голенци							
Чюперчен ии веки	6.020	37	-63	1294	1641	3098	104

Източник: Окръжен статистически институт Долж/Калафат

В община Калафат, от общо 17.336 жители, 16.131 са заявили, че са православни християни, представляващи 93% от жителите.

Мобилност на населението

Населено място	билно население	Временно отсъстващо население	От които заминали временно в чужбина	Мъжко население, заминало временно за чужбина	Лица, отсъстващи за дълъг период	Лица, заминали за чужбина	От които мъжко население
Калафат	16247	1688	865	421	540	540	306



Съдържанието на този материал не представя непременно официалната позиция на Европейския съюз

www.interregobg.eu



ЕВРОПЕЙСКИ СЪЮЗ

ЕВРОПЕЙСКИ ФОНД ЗА РЕГИОНАЛНО РАЗВИТИЕ

ИНВЕСТИРАМЕ ВЪВ ВАШЕТО БЪДЕЩЕ!



БЪЛГАРСКО ПРАВИТЕЛСТВО



Българо-румънска

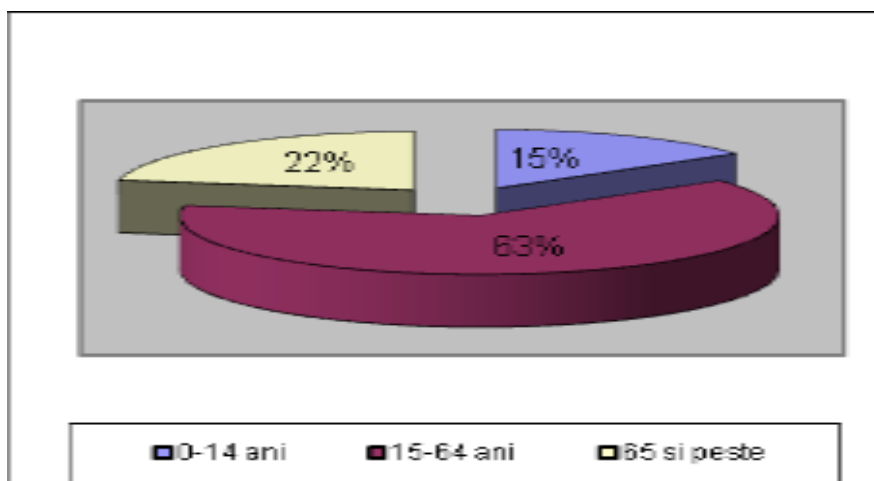
търговско-промишлена палата

Чуперчени	5184	458	432	192	171	148	72
Ной							
Деса	4582	299	276	145	61	49	25

Демографски структури

Структура по възрастови групи

Съгласно данните от преброяването на населението и на жилищата през 2011 г., от които припл. 4.500 са на възраст между 0 и 15 години, т.е. 14,8% от общото население, над 8.500 са на между 15 и 64 години, възрастното население наброява почти 6.000 души, което означава 22,2%, стойност, която демонстрира силно застаряване на населението в анализирания зона.



Фиг. Разпределение на населението по големи възрастови групи (2011)

Средната възраст, тази, която разделя населението на два еднакви класа, съответно младите хора и възрастните хора, представя много високи стойности за анализирания зона.



Съдържанието на този материал не представя непременно официалната позиция на Европейския съюз

www.interregbgbg.eu



ЕВРОПЕЙСКИ СЪЮЗ
ЕВРОПЕЙСКИ ФОНД ЗА РЕГИОНАЛНО РАЗВИТИЕ
ИНВЕСТИРАМЕ ВЪВ ВАШЕТО БЪДЕЩЕ!

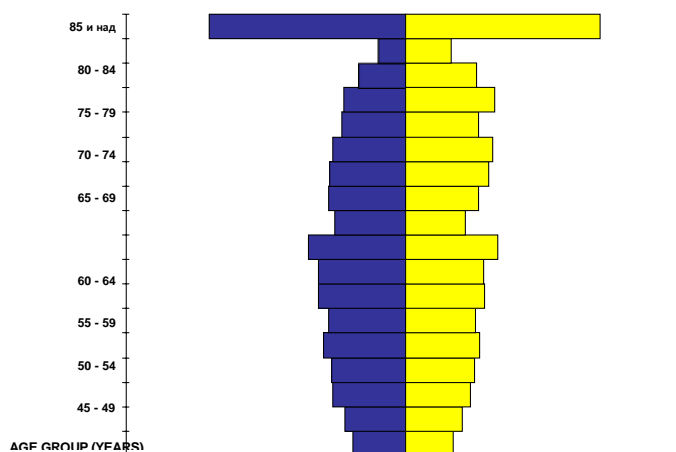


БЪЛГАРСКО ПРАВИТЕЛСТВО



Българо-румънска
търговско-промишлена палата

Следователно възрастовата пирамида, която има много внушително разпределение на населението между пет възрастови групи и два пола, е под формата на обърната пирамида, отразяваща продължителен период на спад в раждането и плодовитостта, което се превръща в много тясна основа и увеличаване на броя и дела на възрастните хора, не само поради увеличаването на продължителността на живота, но и в резултат на отрицателен миграционен баланс (който включва главно млади възрастни).



Пирамида на възрастите (2011) (източник на данните: НСИ, Tempo online)



Съдържанието на този материал не представя непременно официалната позиция на Европейския съюз

www.interregbgbg.eu



ЕВРОПЕЙСКИ СЪЮЗ
ЕВРОПЕЙСКИ ФОНД ЗА РЕГИОНАЛНО РАЗВИТИЕ
ИНВЕСТИРАМЕ ВЪВ ВАШЕТО БЪДЕЩЕ!



БЪЛГАРСКО ПРАВИТЕЛСТВО



Българо-румънска
търговско-промишлена палата

Структура на населението по възрастови групи (2017)

	Стабилно население	0-14 Години	% 0-14	15-65 години	% 15-65	65 години и над	%65 години
Калафат	17336	2409	13,9	12405	71,6	2522	14,5
Чуперчени Ной	5274	656	12,4	3455	65,5	1163	22,1
Деса	4740	840	17,7	3081	65,0	819	17,3

Коефициентът на демографска зависимост, изчислен като съотношение между младото и възрастното население от една страна, и младото възрастно население, от друга страна, надвишава 800 %, при преобладаващите възрастни зависими лица в рибарските общности в зоната Калафат.

Населеното място	Индекс демографско остаряване	Доклад за демографска зависимост		
		Общо	младежи/млади и възрастни	възрастни/млади и възрастни
Калафат	1,0	397,5	194,2	203,3
Чуперчени Ной	1,8	526,5	189,9	336,6
Деса	1,0	538,5	272,6	265,8



Съдържанието на този материал не представя непременно официалната позиция на Европейския съюз

www.interregbg.eu



ЕВРОПЕЙСКИ СЪЮЗ

ЕВРОПЕЙСКИ ФОНД ЗА РЕГИОНАЛНО РАЗВИТИЕ

ИНВЕСТИРАМЕ ВЪВ ВАШЕТО БЪДЕЩЕ!



БЪЛГАРСКО ПРАВИТЕЛСТВО



Българо-румънска

търговско-промишлена палата

Етническа структура на населението

Анализираната зона привлече с течение на времето много малко имигранти, различни от румънците. Ромите са най-голямото етническо малцинство по поречието на река Дунав, но техният брой не е много голям в тази област, а делът им в общото население на административно-териториалните единици е нисък, като стойностите са под 5% и дори под 1% в някои случаи (Чуперчени Ной, Деса)

Етническа структура на населението (2017 г.)

Населено място	Стабилно население	Румънци		Роми		Други националности/незаявено	
		№	%	№	%	№	%
Калафат	17336	15567	89,8	887	5,1	882	5,1
Чуперчени Ной	5274	5196	98,5	24	0,5	54	1,0
Деса	4740	4570	96,4	21	0,4	149	3,1

Социално-икономическа структура на населението

От почти 100.000 жители на териториално-административните единици, разположени в южната част на окръг Долж, по низината на Дунав, по-малко от половината (39.011, т.е. 40%) са активни, най-многобройни са неактивните хора - 58 705. В Калафат и Деса е регистриран най-големият дял на активно население - 50%, следвани от Чуперчени Ной (49%) и Бекет (45%); в една четвърт от селските общини, активното население е по-малко от една четвърт от общото население (Катане, Гидичи, Джигера и Мъчешул де Жос),



Съдържанието на този материал не представя непременно официалната позиция на Европейския съюз

www.interregobg.eu



ЕВРОПЕЙСКИ СЪЮЗ
ЕВРОПЕЙСКИ ФОНД ЗА РЕГИОНАЛНО РАЗВИТИЕ
ИНВЕСТИРАМЕ ВЪВ ВАШЕТО БЪДЕЩЕ!



БЪЛГАРСКО ПРАВИТЕЛСТВО



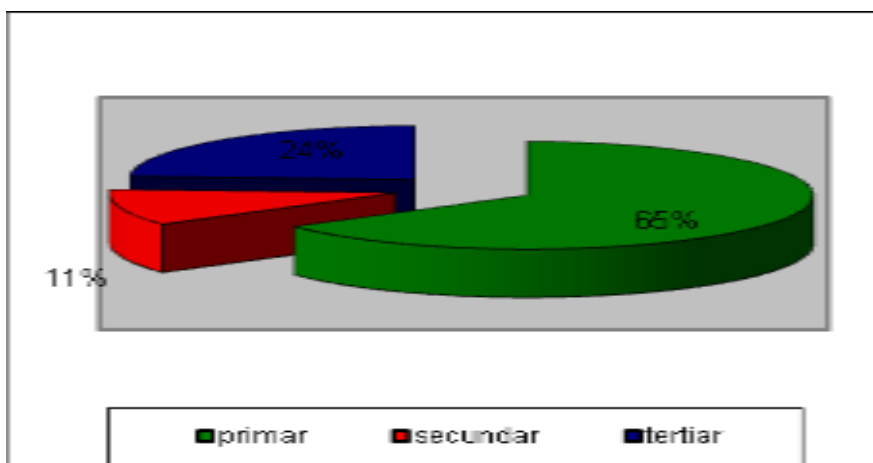
Българо-румънска
търговско-промишлена палата

това са по принцип селски общини с много застаряло население.

Големият брой пенсионери, домакини и безработни лица води до увеличаване на икономическата тежест на активното население, което е все по-малко и по-малко, а от друга страна е изправено пред доста слабо предлагане по отношение на брой работни места и отрасли на дейност.

Заетото население работи в първичния отрасъл - земеделие, рибарство, лов, горско стопанство (в добивната промишленост са записани само 12, и съответно 4 човека в Калафат и Пояна Маре при преброяването от 2011 г.) (Фиг.1.14), като почти една четвърт са заети в дейности на третичния отрасъл, особено търговията (25% от хората, заети в третичния отрасъл в цялата анализирана област), публична администрация и отбрана (18,4%), здравеопазване и социални дейности (13,6%), образование (12,7%), и транспорт и съхранение (8%).

Социално-икономическа структура на населението в целевата зона (2017)



Вторичният отрасъл държи много нисък дял в по-голямата част от анализираната зона, с изключение на Калафат (23%), където все още работят малки индустриални единици. Заслужава да се отбележи фактът, че в половината от селските общини по крайбрежието на Дунав броят на активните в строителството е по-висок, дори тройно по-голям от заетите в индустрията.



Съдържанието на този материал не представя непременно официалната позиция на Европейския съюз

www.interregbgbg.eu



ЕВРОПЕЙСКИ СЪЮЗ
ЕВРОПЕЙСКИ ФОНД ЗА РЕГИОНАЛНО РАЗВИТИЕ
ИНВЕСТИРАМЕ ВЪВ ВАШЕТО БЪДЕЩЕ!



БЪЛГАРСКО ПРАВИТЕЛСТВО



Българо-румънска
търговско-промишлена палата

Инфраструктура за настаняване

Структури за туристически прием с функции на настаняване, съществуващи в Калафат

Вид	Име	Категория	Бр. стаи	Бр. места	Разположение
Хотел	Амфитеатру	4*	43	68	Калафат
Хостел	Каса Италия	3*	12	24	Калафат
Хотел	Колизеум	4*	13	26	Калафат
Хотел	Четате	3*	10	20	Селска общ. Четате
Хотел	Панорамик	3*	46	92	Калафат

Източник : <http://www.mdrtr.ro/муризм/unitaticlasificate>, данни, актуализирани към 10.12.2017 г.

Хотелите в зоната разполагат като цяло и със структури за обществено хранене. Адаптирайки се вероятно към търсенето на местния пазар, структурата за туристически прием се е концентрирала повече върху онези услуги, предназначени за събития, в ущърб на привличането на туристи извън населеното място.

Структури за туристически прием с функции на обществено хранене

Вид	Име	Категория	Бр. места	Разположение
Ресторант	Амфитеатру	4*	120	Калафат
Ресторант	Каса Италия	3*	40	Калафат
Ресторант	Колизеум	4*	50	Калафат



Съдържанието на този материал не представя непременно официалната позиция на Европейския съюз

www.interregbgbg.eu



ЕВРОПЕЙСКИ СЪЮЗ

ЕВРОПЕЙСКИ ФОНД ЗА РЕГИОНАЛНО РАЗВИТИЕ

ИНВЕСТИРАМЕ ВЪВ ВАШЕТО БЪДЕЩЕ!



БЪЛГАРСКО ПРАВИТЕЛСТВО



Българо-румънска

търговско-промишлена палата

Ресторант	Четате	3*	100	Селска община Четате
Ресторант	Панорамик	3*	150	Калафат
Ресторант	ОК	3*	130	Калафат
Ресторант	Макс	3*	200	Калафат
	Валахия	3*	100	Калафат

Близостта на Дунав предлага на град Калафат голям потенциал за практикуване на рекреационен туризъм, който е слабо представен на ниво окръг. По течението на Дунав в момента няма организирани структури, които да позволяват водните спортове. Въпреки че на брега на Дунав има плаж, където можете да плувате, никоя от туристическите структури не е разширила своята дейност, за да се адаптира към тази възможна туристическа атракция.

Структурите за свободното време в община не са адаптирани към съществуващия потенциал. Рекреационните структури, съществуващи на общинско ниво, са:

- плаж : Хотел Амфитеатру;
- сауна: Хотел Панорамик; Хотел Амфитеатру;
- фитнес: Хотел Панорамик, Хотел Амфитеатру;
- бiliarд: Хотел Панорамик; Хотел Амфитеатру;
- паркове: в община Калафат има 8 паркове с различни размери;
- спортен терен: има терен за футбол с нощно осветление.

На нивото на окръга съществуват 43 лицензирани туристически агенции, но всички са разположени в община Крайова, нито една в Калафат. Последицата от това е, на първо място, че общината няма туристическа видимост на международно ниво, няма агенции, които да могат да предлагат престои или маршрути, които включват тази зоната. Освен това целите на туристическия интерес в зоната трябва активно да се насърчават, дори и поотделно, в Интернет, понастоящем има много малко информация и следователно трудно достъпна дори и за потенциалните туристи.



Съдържанието на този материал не представя непременно официалната позиция на Европейския съюз

www.interregbgbg.eu



ЕВРОПЕЙСКИ СЪЮЗ
ЕВРОПЕЙСКИ ФОНД ЗА РЕГИОНАЛНО РАЗВИТИЕ
ИНВЕСТИРАМЕ ВЪВ ВАШЕТО БЪДЕЩЕ!



БЪЛГАРСКО ПРАВИТЕЛСТВО



Българо-румънска
търговско-промишлена палата

Потенциалът на щбщината би могъл да се насърчава много по-добре чрез местни туристически информационни центрове, до които посетителите имат достъп. В целия окръг Долж няма такива информационни центрове, което прави практически невъзможно получаването на насоки и информация от туристи. Понастоящем зоната е достъпна само за тези, които са я посещавали вече и знаят наличните маршрути или атракции.

Характеристики на човешкото местообитание

Възрастта на населените места в анализирания зона и непрекъснатостта на живеенето са дадени от икономическото и стратегическо значение на Дунав, като основна комуникационна ос, както и демаркационната линия на териториите, както и от позицията на подслон, предлаган в определени случаи от крайречието със своите гори и блата.

Градовете, въпреки че са се появили и развивали при същите природни условия като селата, се различават от тях по разширяването на жилището и особено по подчертаната тенденция на икономическа диверсификация.

От **генетична** гледна точка Калафат, подобно на Бекет, може да се смята град-пристанище, който се е развил в точката, в която крайречната гора е по-тясна, където по естествените брегове на реката човекът е създал скеле, превърнало се по-късно в пристанище. Калафат, споменат като човешко селище в средата на XIV в., придобива сегашната си структура след 1855 г., следвайки акта, който възстановява пазара на Калафат. Пристанището е имало предимно търговска функция или просто за съхранение на селскостопански продукти от съседните територии, а наличието на други по-малки скелета наблизо - Четате, Бекет, Бистрец, които също са привличали продукти за експорт (зърнени храни, едър рогат добитък, вино), са направили така, че пристанището Калафат да има много по-бавна еволюция.

Измежду най-старите села, споманаваме Пояна Маре, Деса, Писку Веки, Сяка де Къмпи и Мъглавиц (XVI в.), а най-новите са Чуперчени Ной, Басараби, Смърдан, Тунарии Ной и Писку Ноу, от XIX в., част от тях бидейки *села със собственост*.

От **морфоструктурна** гледна точка, Калафат е град тип правоъгълник, с редовен уличен план, с улици, които се застъпват в прав ъгъл, перпендикулярни на Дунав.



Съдържанието на този материал не представя непременно официалната позиция на Европейския съюз

www.interregbgeu



ЕВРОПЕЙСКИ СЪЮЗ
ЕВРОПЕЙСКИ ФОНД ЗА РЕГИОНАЛНО РАЗВИТИЕ
ИНВЕСТИРАМЕ ВЪВ ВАШЕТО БЪДЕЩЕ!



БЪЛГАРСКО ПРАВИТЕЛСТВО



Българо-румънска
търговско-промишлена палата

Селата обикновено имат симетрична (**уличен план**) **текстура**, с успоредни линии, подредени перпендикулярно на централна ос (Фиг. 19). Този правилен уличен план се дължи, в повечето случаи, на наредбите на селата за привеждане в съответствие от административното реорганизиране през 1831, 1864 и 1894 г., които предвиждали подравняване на домакинствата, изправяне на улиците, подреждане на пристройките в рамките на домакинствата, материалите, от които е трябвало да бъдат построени, брой помещения, площта им, издигане на основата.

Общинско-градски съоръжения

Що се отнася до дела на домовете с кухня и баня в жилището е доста малък. В Калафат е само 72%

Обзавеждане на жилищата с канализация и централно отопление

Населеното място	Дял на жилищата, които разполагат с				Бр. жилища
	ВиК	Централно отопление	кухня	баня	
Калафат	70.7	10.9	72.4	67.4	6974
Чуперчени Ной	26.7	1.5	69.7	23.3	2097
Деса	48.9	1.1	68.3	31.9	1657

Основни социално-икономически аспекти

Системата на населените места

Археологическите доказателства и историческите находки ясно очертават икономическото, често стратегическо значение на дунавското пространство;



Съдържанието на този материал не представя непременно официалната позиция на Европейския съюз

www.interregrobg.eu



ЕВРОПЕЙСКИ СЪЮЗ
ЕВРОПЕЙСКИ ФОНД ЗА РЕГИОНАЛНО РАЗВИТИЕ
ИНВЕСТИРАМЕ ВЪВ ВАШЕТО БЪДЕЩЕ!



БЪЛГАРСКО ПРАВИТЕЛСТВО



Българо-румънска
търговско-промишлена палата

разнообразните ресурси на екосистемата, предлагани от крайречната гора и блатата на Дунав, обясняват възрастта на обитание на речната долина.

Начин на използване на земята

Земята представлява ограничен ресурс и нейното използване допринася за промените в околната среда със значително влияние върху качеството на човешкия живот и функционалността на екосистемите, върху управлението на инфраструктури от всякакъв вид. Социално-икономическите различия се отразяват в използването на земята, а едновременно потенциалните приложения са многобройни; абсолютно необходимо е да се прилага интегрирана политика, която правилно да оцени местните трудности и възможности, да балансира нуждите на различните отрасли и да управлява земята по устойчив начин.

Икономическите и екологичните политики трябва да имат предвид географските и демографските особености на речните единици на Дунав в участъка Калафат, особено в условията на значителните промени през последните години. Необходимо е да се преоцени използването на земята и да се анализира хипотезата за връщането на определени площи към традиционната функция, която са имали, като риболовни площи и пасища, които по-добре отговарят на местните условия на околната среда и удовлетворяват в голяма степен нуждите от потребление на населението от риба и животински продукти, отглеждането на животни е традиционно занимание за жителите, които имат земя в крайречната гора на Дунав.

От гледна точка на настоящото използване на земята, има нетна разлика между терасовидната равнина на Дунав (предимно земеделско предназначение, при малки и средни стопанства) и крайречната гора на реката (където все още съществуват полуестествени зони, т.е. особено в участъка, разположен на запад от Гидич, или антропо индуцирани елементи, които могат да се използват за туризъм: елементи на хидрография, горска растителност и др.)

Основните икономически отрасли в селските райони на територията са селското стопанство, рибарството и търговията. Най-големите стопанства на територията са в Калафат, Бистрец, Моцъцей и Пояна Маре (> 100 ха / ферма), следвани от тези в Карна и Мачесу де Жос (7-11 ха / ферма). В Бъилещи има оторизирани помещения за съхранение на селскостопански продукти: Cerealcon Dolj SA, Sc Manmed Exim SRL, SC PIP SRL. Има и не толкова значим отрасъл на икономиката, който е в областта на лозарските насаждения в Моцъцей (> 250 ха) и в зоната Бъилещи (631 ха), особено в



Съдържанието на този материал не представя непременно официалната позиция на Европейския съюз

www.interregbgbg.eu



ЕВРОПЕЙСКИ СЪЮЗ
ЕВРОПЕЙСКИ ФОНД ЗА РЕГИОНАЛНО РАЗВИТИЕ
ИНВЕСТИРАМЕ ВЪВ ВАШЕТО БЪДЕЩЕ!



БЪЛГАРСКО ПРАВИТЕЛСТВО



Българо-румънска
търговско-промишлена палата

пясъчните райони по поречието на Дунав. Що се отнася до овощарството, то се практикува в по-голям мащаб в местностите Калафат и Бъилещи. Промислеността на територията е по-слабо развит отрасъл на икономиката, като сферите на дейност са: текстилната и конфекции. На територията има и фирми, работещи в областта на гражданските и промишлени конструкции, пътища и мостове, бетон и хоросан, метални изделия и мебели. Секторът на услугите се основава на търговията, ремонта и транспорта (отрасълът на товарния автомобилен транспорт в момента е най-развит поради отварянето на пътно-железопътния мост при Калафат). На нивото на зоната няма занаятчийска работилница или занаятчийски дейности, които се практикуват индивидуално. Отрасълът на риболова е много важен и добре поддържан естествено от присъствието на река Дунав и много езера с висок потенциал. На нивото има 44 фирми, работещи в областта на риболова в сладководни води (според приложението списък на фирми). Тези хора, които носят по-напред древната традиция на рибарството, формират малките рибарски общности в зоната и представляват важна част от населението на групата.

Броят на рибарите, заедно със семействата и други лица, които зависят пряко или не от тази дейност, се изчислява на 1200 души. Търговското рибарство е организирано в рамките на Асоциация OPSPA „Св. Николае” - Калафат с 90 членове и Асоциация на рибарите „Олтения 2014”. На територията има 3 лицензирани аквакултурни единици (Блатото Мъглавиц развъдник - 49.51 ха, езеро Кълугърени Селниче развъдник - 22.35 ха, Развъдник за пастърва Хуня - 0,58 ха), 2 единици в ход на лицензиране (блатото Казан Боку и езерото Рацарие в селска община Четате) и 3 единици с изтекъл лиценз (Развъдник Дунърени - 1796.5 ха, Развъдник Четате - 194 ха.).

Пазар на труда и работна ръка в зоната на риболов и на аквакултура

Най-голямата част от жителите практикува рибарство за своя сметка, без да фигурират в окръжните или национални регистри. Основният отрасъл, представен от земеделие, горско стопанство и рибовъдство има традиционен принос към икономиката на зоната. Повечето жители живеят в селската среда, практикувайки земеделие като начин на изхранване, най-често в индивидуални стопанства. В зоната има значителен брой хора, които практикуват рибарство, но не разполагат с възможността да го правят законно и съгласувано.



Съдържанието на този материал не представя непременно официалната позиция на Европейския съюз

www.interregbgbg.eu



ЕВРОПЕЙСКИ СЪЮЗ
ЕВРОПЕЙСКИ ФОНД ЗА РЕГИОНАЛНО РАЗВИТИЕ
ИНВЕСТИРАМЕ ВЪВ ВАШЕТО БЪДЕЩЕ!



БЪЛГАРСКО ПРАВИТЕЛСТВО



Българо-румънска
търговско-промишлена палата

В миналото са съществували 300 рибари търговци в южната част на окръг Долж, които сега практикуват браконьерство, но с правилна система за мерки за подобрене на риболовния район могат да преминат от сивия сектор към легалната сфера на рибарски дейности.

Съгласно информацията, представена на сайта на Националния статистически институт (приложения), през 1992 г. в окръг Долж рибарството и рибовъдството са упражнявани от 184 души; през 2008 г. - от 31 души.

Съгласно информацията, предоставена от INNSE, база ТЕМПО, основното заниемание на населението в селската зона, предвид, че територията на зоната Калафат е предимно селска, е в земеделието, като в този отрасъл са налични и най-много налични работни места в търговията. Квалификациите на младите хора, но и преквалификационните курсове са насочени към дейностите търговия и услуги.

Население на зоната	Заето население		Безработица	
	Бр.	%	Бр.	%
94892	6942	7.31%	5666	5.97%

ТУРИСТИЧЕСКИТЕ РЕСУРКИ -ПРЕДПОСТАВКА ЗА ИКОНОМИЧЕСКО РАЗНООБРАЗЯВАНЕ НА РИБАРСКИТЕ ОБЩНОСТИ

Наследство

Защитата, опазването и подобряването на качеството на околната среда, включващи опазването на естествените местообитания, на дивата флора и фауна са проблеми от главен обществен интерес, имайки предвид, че, така, както е признато в цял свят, компонентите на биологичното разнообразие, които формират естествения капитал, осигуряват най-голямата част от продуктите, имуществата и услугите, необходими на обществото, бидейки фундаменталната опора за едно устойчиво развитие.



Съдържанието на този материал не представя непременно официалната позиция на Европейския съюз

www.interregobg.eu



ЕВРОПЕЙСКИ СЪЮЗ
ЕВРОПЕЙСКИ ФОНД ЗА РЕГИОНАЛНО РАЗВИТИЕ
ИНВЕСТИРАМЕ ВЪВ ВАШЕТО БЪДЕЩЕ!



БЪЛГАРСКО ПРАВИТЕЛСТВО



Българо-румънска
търговско-промишлена палата

Начинът на изграждане и на управление на защитените природни зони ще има предвид интересите на местните общности, като се улеснява участието на местните в консултативните съвети за прилагане на мерките за защита, опазване и устойчиво използване на природните ресурси, насърчавайки поддържането на местните традиционни практики и знания при валоризирането на тези ресурси в полза на местните общности.

Община Калафат има за промотиране много разнообразен туристически ресурс, който осигурява възможността за практикуването на широка гама от форми на туризъм. Идентифицирани са над 10 форми на туризъм, съществуващи на нивото на окръг Долж, сред които споменаваме: исторически туризъм, икуменически туризъм, селски туризъм, агротуризъм, транзитен туризъм, спортен туризъм (лов и риболов), балнеотуризъм, круизен туризъм и туризъм за развлечение, туризмът за почивка и отдих, екотуризъм и др.

Туристическият потенциал на зоната „Калафат“ се концентрира особено по течението на река Дунав, представителни за туризъм са: водното огледало за круизи, разходки с корабче или спортни състезания, зона за спортен риболов, плажни зони, горския фонд в съседство с реката, за почивка - отдих или спортен риболов.

Рибарският туризъм и агротуризмът са две области, които могат да бъдат развити чрез устройване на центрове за отдих, за развлечение, за лов, спортен риболов, на детски лагери, хотели, пансиони.

Липсата на природни пейзажи и антропогенните трансформации определят намаления туристически потенциал, който се компенсира от прилежащите ливадни пейзажи на Дунав, с гори, пясъчни дюни, водни мрежи, които примамват спортните рибари, съществуващите винарни и лозя, но най-вече уникалността и красотата на традиционните народни носии.

Туристически ресурси на природната рамка

Дунав предлага на Калафат не само възможността за икономическо развитие чрез товарния трафик, но и да се превърне във важна забележителност за екотуризма, поради красотата на местата в близост до града. Зоната Башков е известна като златния пясъчен плаж. Инвестициите през последните години в помещенията за настаняване и ресторантьорство доведоха повече румънски и български туристи, които избират да



Съдържанието на този материал не представя непременно официалната позиция на Европейския съюз

www.interregobg.eu



ЕВРОПЕЙСКИ СЪЮЗ

ЕВРОПЕЙСКИ ФОНД ЗА РЕГИОНАЛНО РАЗВИТИЕ

ИНВЕСТИРАМЕ ВЪВ ВАШЕТО БЪДЕЩЕ!



БЪЛГАРСКО ПРАВИТЕЛСТВО



Българо-румънска

търговско-промишлена палата

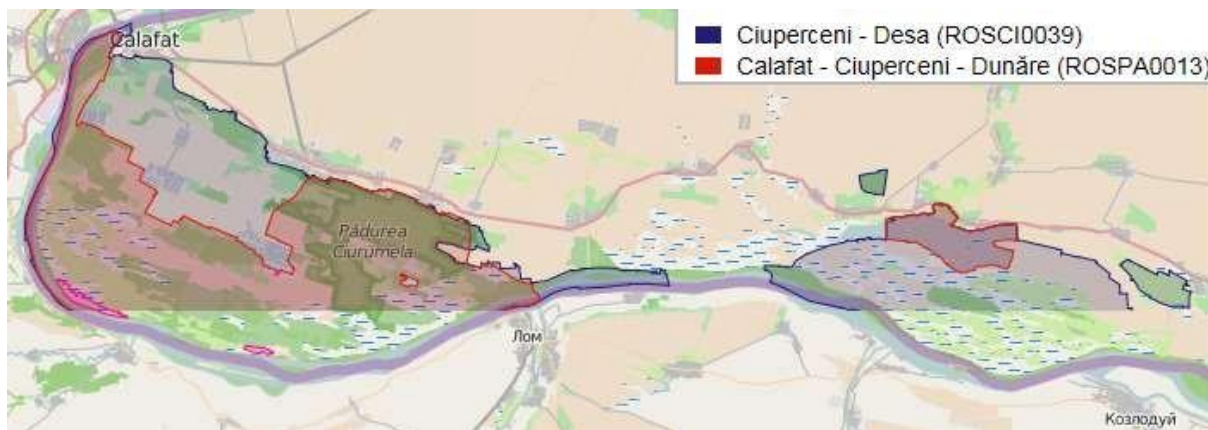
прекарат уикендите си или няколко дни почивка тук. Възможностите за релакс са разнообразни и включват плажни или водни спортове и разходки по стария Дунав с речни лодки или други малки плавателни съдове.

Друга възможност за отдих е представена от спортния риболов, който се практикува както на Дунав, така и в близките до реката езера. На няколко километра от града, тези, които обичат природата, могат спокойно да се насладят на красотата на пейзажите, на партия риболов. Най-известните блатата са в зоната Баластиера-Островул Маре или на изхода, към Крайова, в зоната Басараби-Голенци. На всяко от тези места, до което стигнете, пейзажът е красив, природата е тази, която предлага на всеки посетител или рибар спектакъл от красота, цвят и хармония.

Най-разпространените видове риба са шаран, червеноперка, бибан, распер, бяла риба, но понякога на въдицата се хваща и щука, сом или дори чига. Също тук, може да се насладите на многобройна фауна от водни птица, между които най-срещаните са видовете чапли, патици и лиски, цялата зона е подслон, който им предлага изобилие от храна.

Освен присъствието на езерото Голенци, важно за практикуването на риболова, с екотуристическо значение се отличава и SPA Калафат-Чюперчени-Дунав (29 024 ха).

Съгласно Министерството на околната среда, насипите, дренажите, напояването и изсушаването в крайречна гора на Дунав са довели до важни трансформации в района, обхванат от завоя на Дунав откъм Калафат. Площите в тази зона са обезлесени, блатата се трансформираха в земеделски земи или рибни ферми, силно влияещи върху птиците.



Фиг. Защитена зона SPA Калафат-Чюперчени-Дунав (източник : Министерството на околната среда и горите)



РЕГИОНАЛЕН ИСТОРИЧЕСКИ МУЗЕЙ - РУСЕ



ЕВРОПЕЙСКИ СЪЮЗ



Съдържанието на този материал не представя непременно официалната позиция на Европейския съюз

www.interregrobg.eu



Единственото място, останало необезпокоявано, е това на юг от Калафат, близо до Деса - Чюперчени, където условията на околната среда останаха подобни на тези преди гореспоменатите трансформации. Тук се намира Орнитологичният резерват Чюперчени - Деса, който се простира на 200 ха, граничещ на север с гората Повязеле, на изток с хълма Гръничерилор, а на юг с гората река Арчер.

Многобройните острови на Дунав в спомената зона са важно място за гнездене за много видове птици. В допълнение към птиците, които мътят, много пролетни или есенни прелетни птици преминават транзитно, а други идват и дори презимуват в региона. Почвеноклиматичните условия в района, обхванат от широката извита граница на Дунав, течащ откъм Калафат, определят защитата на няколко територии в едно и също пространство. Тук е и блатото Лата с площ от 28 ха и блатото Черна с площ от 120 ха. Растителността им е специфична за езерната екосистема, която определя адаптирането и установяването на видовете водни животни.

Този обект приютава важни видове защитени птици:

а) брой видове от анекс 1 на Директивата за птици: 39

б) брой видове други прелетни птици, включени в списъците на анексите на Конвенцията за прелетните видове (Бон):

в) брой видове защитени на световно ниво: 6. Обектът е важен за гнездящите популации на следните видове: *Ardea purpurea*, *Ardeola ralloides*, *Aythya nyroca*, *Botaurus stellaris*, *Burhinus oedicnemus*, *Caprimulgus europaeus*, *Chlidonias hybridus*, *Chlidonias niger*, *Ciconia ciconia*, *Ciconia nigra*, *Circus aeruginosus*, *Coracias garrulus*, *Egretta alba*, *Egretta garzetta*. Обектът е важен за миграционния период на видовете: *Ardeidae* гъски, патици. Обектът е важен за презимуването на видовете патици и гъски. През периода на миграция обектът приютава повече от 20.000 екземпляра блатни птици, като е възможно да кандидатства за обект RAMSAR.

Поради това, че се намира в наводняемата зона на Дунав и се наводнява тогава, когато дебитът на Дунав е много голям, заедно с риболова и браконьерството, всички могат да направят обекта уязвим.

Обектът не е обявен от националното законодателство за защитена зона, но включва защитени зони, обявени със Закон 5/2000.

Антропо туристически ресурси

Калафат е наречен и града на розите, кестените и на вековните дъбове. Централната зоната, е покровителствана от атрактивната сграда, в която се помещават кметството и





ЕВРОПЕЙСКИ СЪЮЗ

ЕВРОПЕЙСКИ ФОНД ЗА РЕГИОНАЛНО РАЗВИТИЕ

ИНВЕСТИРАМЕ ВЪВ ВАШЕТО БЪДЕЩЕ!



БЪЛГАРСКО ПРАВИТЕЛСТВО



Българо-румънска

търговско-промишлена палата

местният съвет на Калафат, тя е отлично крайбрежно пространство за местните жители и посетителите. В община Калафат се открояват като антропоични туристически обекти Музеят на изкуството и етнографията, заедно с многобройните места за поклонение: Църквата Св. Николае, Св. Спиридон.

Една от най-красивите и импозантни сгради в Калафат е Дворецът Маринку, който дава подслон на Музея на изкуството и етнографията на града. Дворецът е построен между 1906- 1908 г., в еkleктичен френски необароков стил с изключителни декоративни елементи, според планове на архитекта Константин Рогалски, от италианския строител Адоти. Сградата е принадлежала на болярина Йоница Маринку и днес има специална художествена и паметна стойност. Последното обновяване и последната частична реставрация е извършена през 2003 г. Паметникът има в наследството си обекти, подписани от важни имена на румънското изкуство (Николае Григореску, Хенри Катарджи, Теодор Палади, Йон Ирмеску), но също така и творби на съвременни художници от окръг Долж. Тук ще намерите колекция от народно изкуство, която включва народни носии, шевици и предмети от бита от тази зона на Олтения.

В най-високата част на града, в парк, който слиза към крайречната алея, е издигнат скулптурен ансамбъл в памет на румънските войници, загинали през войната за независимост през 1877 г. Паметникът е оригинално творение на скулптора Букур Павел и е открит на 21 август 1980 г., за да отбележи сто години от това събитие "1877-1977". Впечатлява най-вече с общата си височина (15 м) и с повърхността на базорелефите (25 м²), разкрива сцени от преминаването през Дунав от румънската армия. Статуетната група е изработена в бял камък и представлява трима войници, носещи основните видове оръжия, участващи в тази война: артилериец, ловец и пехотинец.

Към тях се добавят и археологическите разкопки:

- Средновековното заселище при Басараби - Хуния Катърулуй. около 250-300 м западно от рибната ферма, в село Басараби, община КАЛАФАТ, което е заселище от Средновековната епоха / XIII-XVIII в., XIV в., XIV в.



РЕГИОНАЛЕН ИСТОРИЧЕСКИ МУЗЕЙ - РУСЕ



ЕВРОПЕЙСКИ СЪЮЗ



Съдържанието на този материал не представя непременно официалната позиция на Европейския съюз

www.interregrobg.eu



ЕВРОПЕЙСКИ СЪЮЗ

ЕВРОПЕЙСКИ ФОНД ЗА РЕГИОНАЛНО РАЗВИТИЕ

ИНВЕСТИРАМЕ ВЪВ ВАШЕТО БЪДЕЩЕ!



БЪЛГАРСКО ПРАВИТЕЛСТВО



Българо-румънска

търговско-промишлена палата



Фиг. Антропни туристически ресурси в община Калафат (източник : CIMEC)

- Археологическите разкопки при Голенци - Блатото Голенци, гражданско жилище, разположено в село Голенци, община КАЛАФАТ, датиращи от римската епока, Latène /IV в., I в. пр. Хр. - I в. сл. Хр.

Чуперчени Ной

Селска община Чуперчени Ной е разположена в западната част на равнината Деснъцуй, граничейки на север с национален път DN 520, на юг с река Дунав, на изток със селска община Деса, на запад със село Чуперчени Веки. Състои се от селата Чуперчени Ной и Смърдан (фиг. 42). Селската община има население от 5184 жители при преброяването през 2011 г., групирани в 1507 домакинства.

Чуперчени Ной е с площ 10953 ха, поземленият фонд е съставен от 6825 ха земеделски земи, 2101 ха гори и 1457 ха води и блата. Много блата са локализиращи в южната част на селската община



РЕГИОНАЛЕН ИСТОРИЧЕСКИ МУЗЕЙ - РУСЕ

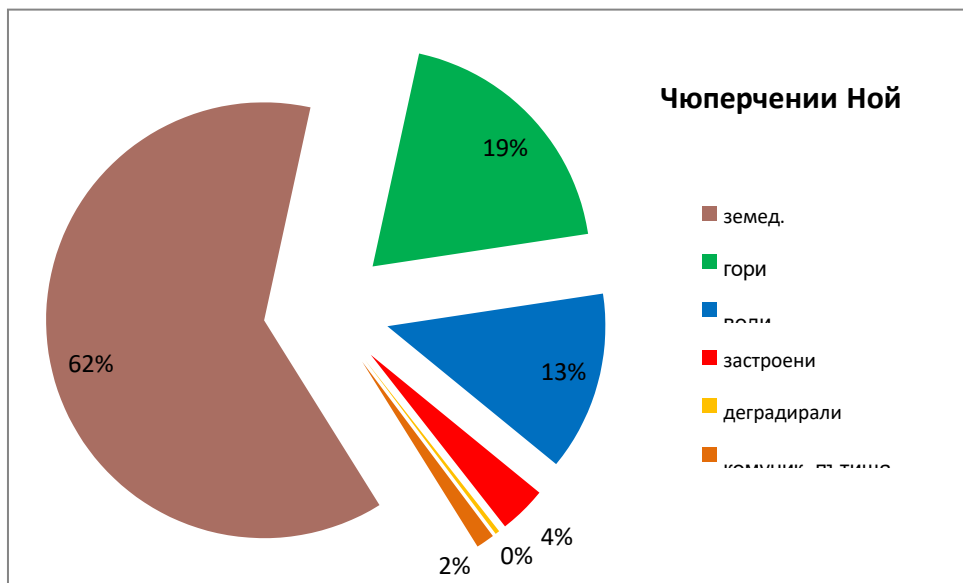


ЕВРОПЕЙСКИ СЪЮЗ



Съдържанието на този материал не представя непременно официалната позиция на Европейския съюз

www.interregrobg.eu



Фиг. Структура на поземления фонд в селска община Чуперчени Ной (2018)
(източник : обработка данни НСИ, 2017)

Историята на селска община Чуперчени Ной е тясно свързана с борбите, които са се водили по долината на Дунав през войната за независимост от 1877 г. Много войници, които са се борили срещу турците, но и вдовиците на загиналите на бойното поле са получили като собственост парцели земя от мошията Чюперчени, с прилагане на аграрния закон. Така, през 1878 г. се ражда село Смързан, а през 1891 г. село Чуперчени Ной. Първоначално се е искало второто село да се казва Рахова, за да напомня на битките, водени на това бойно поле, но после е избрано името Чуперчени Ной. Все пак, жителите на селската община са запазили и това име, така че селото понякога се казва и Ракова. От 1908 г. населеното място получава статут на селска община, която обхваща двете села, с името Чуперчени Ной. Повече от век след създаването, селската община е в пълно развитие. Тук реализираните инвестиции, специално по отношение на комуналните услуги, предлага на жителите перспектива за живот, отговарящ на съвременните стандарти.



ЕВРОПЕЙСКИ СЪЮЗ

ЕВРОПЕЙСКИ ФОНД ЗА РЕГИОНАЛНО РАЗВИТИЕ

ИНВЕСТИРАМЕ ВЪВ ВАШЕТО БЪДЕЩЕ!



БЪЛГАРСКО ПРАВИТЕЛСТВО



Българо-румънска

търговско-промишлена палата

Туристически обекти

Туристически ресурси на природната рамка

В Чуперчени Ной традицията на рибните ястия се корени в един от основните занаяти на местните хора - рибарството. Разположена в крайречната гора на Дунав, селската община се намира в естествена зона с голямо разнообразие, която включва езера, мини острови и канали, покрити с тръстика и водна растителност. Най-важният блясък на водата е блатото Арсеру с площ над 200 ха, където може да се практикува спортен риболов. Зоната е много добре позната на онези, които са страстни рибари, защото тук се ловят шаран, щука, бабушка, бибан, червеноперка или платика.

Селска община Чуперчени Ной включва и природните туристически обекти **Орнитологичен резерват Арчеру**. Многобройни блата се откриват в южната част на селската община (Блатото Маджиница, Пуркару, Арчеру) благоприятни за практикуването на риболова. Също така тази селска община заедно с Деса съставят защитената зона, тип **SCI Чюперчени-Деса** (39765 ха).

В същия ареал се намира орнитоложката резервация Чюперчени Деса, която се простира на площ от 200 ха, граничеща на север с гората Повязеле, на изток с хълма Гръничерилор, а на юг с гората и реката Арчер. Тук се откриват над 140 de вида de защитени птици, като: *Egretta garzeta*, *Egretta alba*, *Pelecanus crispus*, *Pelecanus onocrotalus*, *Phalacrocorax pygmeus*, поради което е предложен и приет като Специална зона на авифаунистична защита в рамките на Европейската екологична мрежа -Натура 2000.

Почвеноклиматичните условия в зоната, включена в широка кривина, разграничена от Дунав, който тече откъв Калафат, са определили защитата на няколко вида територии в същото пространство. Тук се намира и блатото Лата с площ от 28 ха и Блатото Нягра с площ от 1,20 ха. Растителността им е специфична за блатната екосистема, която определя ападпитарането и установявяването на водните животински видове. Също тук се намира и гората Чюрумела, разположена на мястото на бивш разсадник и е известна с огромните си екземпляри от акация, които достигат диаметри от 70-80 см и височини от 30- 35м, надвишавайки с много размерите, осъществени по естествен път в страната на произход - Северна Америка. Акациите имат ролята да фиксират движещия се пясък, който преди, в Южна Олтения е бил истинско бедствие. В подслона на акациевите гори расте интересна растителност, с представител едно рядко растение - *Molugo cerviana* (Министерството на околната среда и горите).



РЕГИОНАЛЕН ИСТОРИЧЕСКИ МУЗЕЙ - РУСЕ



ЕВРОПЕЙСКИ СЪЮЗ



Съдържанието на този материал не представя непременно официалната позиция на Европейския съюз

www.interregrobg.eu



ЕВРОПЕЙСКИ СЪЮЗ

ЕВРОПЕЙСКИ ФОНД ЗА РЕГИОНАЛНО РАЗВИТИЕ

ИНВЕСТИРАМЕ ВЪВ ВАШЕТО БЪДЕЩЕ!



БЪЛГАРСКО ПРАВИТЕЛСТВО



Българо-румънска

търговско-промишлена палата

Антропни туристически ресурси

Сред антропните ориентири за тази селска община изпъкват: паметникът на героите от войната за независимост, разположен на брега на реката Дунав, паметникът на героите от Първата световна война, разположен в центъра на селската община, паметникът на героите на Втората световна война в центъра на селската община.



Фиг. Антропни туристически ресурси в селска община Чуперчени Ной (източник : CIMEC)

Местата за поклонение в селската община са църквата Св. Велики мъченик Георге, църквата Св. Спиридон и църквата Свети Йоан Покръстител.

Туристическо трасе, което може да се изпълни за по-добро валоризиране на местния туристически потенциал е: **Чуперчени Ной** - селска община - крайречната гора на Дунав-Равнина Деснъцуй - Могила Доробанцу - Църквата "Св. Георге" 1852, орнитологичен резерват с: малка чапла, червен щъркел, жълт щъркел, черен щъркел, голям гмурец.



РЕГИОНАЛЕН ИСТОРИЧЕСКИ МУЗЕЙ - РУСЕ



ЕВРОПЕЙСКИ СЪЮЗ



Съдържанието на този материал не представя непременно официалната позиция на Европейския съюз

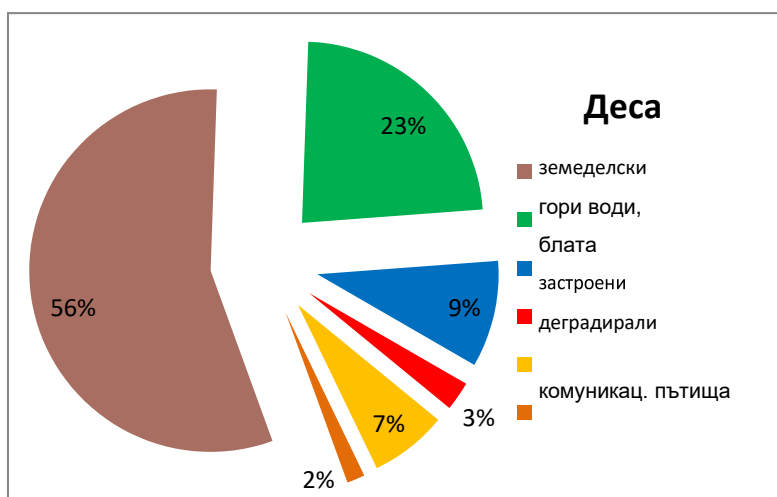
www.interregobg.eu



Селска община Деса

Селска община Деса е гранична зона, разположена в югозападната част на окръг Долж, в крайречната гора на Дунав, на границата с България, в крайречната гора и по тераса I на Дунав. Разположена в равнината Деснъцуй се намира на 32 км югозападно от община Крайова (Avram et al., 2004). Съседни на селската община са на север и изток селска община Пояна Маре, на запад селска община Чуперчени Ной, а на юг Дунав, на границата с българската държава селската община е съставена от село със същото име, като по-рано са отбелязани и селата, които сега са изчезнали, Мешна и Рогожани. Селската община е с население 4582 жители, които са групирани в 1173 домакинства, съгласно преброяването от 2011 г.

Площта на селска община Деса е 7669 ха, със следната структура на поземления фонд: земеделската земя възлиза на 4303 ха, горите са с площ 1784 ха, а водите и езерните блата възлизат на 730 ха



Фиг. Структура на поземления фонд в селска община Деса (2018)

(източник : обработка данни НСИ, 2017)

Туристически ресурси на природата

За практикуването на екотуризма и на рибарството в зоната се откроява езерото Деса и многобройните блата в южната част на селската община, в близост до Дунав: Булбека, Лата, Поркулуй и др.





ЕВРОПЕЙСКИ СЪЮЗ

ЕВРОПЕЙСКИ ФОНД ЗА РЕГИОНАЛНО РАЗВИТИЕ

ИНВЕСТИРАМЕ ВЪВ ВАШЕТО БЪДЕЩЕ!



БЪЛГАРСКО ПРАВИТЕЛСТВО



Българо-румънска

търговско-промишлена палата

Селска община е част от защитена зона тип SCI Чюперчени-Деса. В рамките на Деса се откроява присъствието на зоната Блатото Нягра с площ от 1,20 ха, с растителност, специфична за есосистемата блато, която определя адаптирането и установяването на водните животински видове. В близост се намира гората Чурумела.

Антропни туристически ресурси

В рамките на селска община Деса са открити многобройни исторически останки, като римски замък при Деса, III в., от дакоримската епоха.

Открити са още и два археологически обекта:

- Археологическите разкопки в Деса - Ла Руптура, пред западния край на остров Акалия и на припл. 1 км западно от точка Кастраница, по брега на Дунав, в наводняемата крайречна гора на Дунав; това е заселище и некропол, което принадлежи на културата Халшат, Римската епоха / VIII в.
- Археологическите разкопки в Деса - Кастраница, са на 10 км южно от селото, пред остров Акалия, речен терминал 766; е военна резиденция от тип замък, датираща от римската епоха, бронзовата епоха, Халшат /III в., VIII в.



Фиг. Антропни туристически ресурси в селска община Деса (източник : CIMEC)



РЕГИОНАЛЕН ИСТОРИЧЕСКИ МУЗЕЙ - РУСЕ



ЕВРОПЕЙСКИ СЪЮЗ



Съдържанието на този материал не представя непременно официалната позиция на Европейския съюз

www.interregrobg.eu



ЕВРОПЕЙСКИ СЪЮЗ

ЕВРОПЕЙСКИ ФОНД ЗА РЕГИОНАЛНО РАЗВИТИЕ

ИНВЕСТИРАМЕ ВЪВ ВАШЕТО БЪДЕЩЕ!



БЪЛГАРСКО ПРАВИТЕЛСТВО



Българо-румънска
търговско-промишлена палата

Във визирания арела може да се разработи туристическо трасе:

Деса - селска община - Крайречната гора на Дунав/ Дунав - могила Бузату - останки гражданско заселище и римски замък от камък 2 в. пр. Хр.-4 в. сл. Хр., Църквата "Св. Николае" 1860, пясъчни дюни, фиксирани от растителност.

Препоръчителни туристически трасета

- **Калафат** - град - Равнина Деснъцуй - Крайречната гора на Дунав/ Дунав - Църквата "Св. Николае" 1730, Църквата "Успение Богородично" 1866, Църквата "Изворул Тъмьдуирии" 1874, музей на изкуството, граница-България, пристанище, острови;



Калафат



Дунав

- **Четате** - селска община - Равнина Деснъцуй - Крайречната гора на Дунав/ Дунав при сливането с река Дринчя - Фънтъна Банулуй (езеро) - Църквата "Св. Георге" 1842;
- **Чуперчени Ной** - селска община - Крайречната гора на Дунав-Равнина Деснъцуй - Могила Доробанцу - Църквата "Св. Георге" 1852, орнотоложки резерват с: малка бяла чапла, червена чапла, гривеста чапла, черен щъркел, голям гмурец;
- **Деса** - селска община - Крайречната гора на Дунав/ Дунав - Могила Бузату - останки градско заселище и римски замък от камък 2 век пр. Хр.-4 сл. Хр., Църквата "Св. Николае" 1860, пясъчни дюни, фиксирани от растителност;
- **Мъглавиц** - селска община - Равнина Деснъцуй - Крайречната гора на Дунав/ Дунав - Мъглавиц (езеро) - *Манастир" Изворул Тъмьдуирии, Малка Богородица-Мъглавиц" (М),*
- Църквата "Св. Николае" 1845, *върбата, от която падат капки чудотворна вода-зоната на духовен заряд* - Петраке Лупу, Насаждението от черници на Ал. Й. Куза, пясъчни дюни, фиксирани от растителност;



РЕГИОНАЛЕН ИСТОРИЧЕСКИ МУЗЕЙ - РУСЕ



ЕВРОПЕЙСКИ СЪЮЗ



Съдържанието на този материал не представя непременно официалната позиция на Европейския съюз

www.interregrobg.eu



ЕВРОПЕЙСКИ СЪЮЗ

ЕВРОПЕЙСКИ ФОНД ЗА РЕГИОНАЛНО РАЗВИТИЕ

ИНВЕСТИРАМЕ ВЪВ ВАШЕТО БЪДЕЩЕ!




БЪЛГАРСКО ПРАВИТЕЛСТВО



Българо-румънска

търговско-промишлена палата



Църквата на манастира Мъглавиц



Езерото Мъглавиц

- **Перишор** - селска община - Равнина Деснъцуй/река Балдал - Църквата "Св. Николае" 1862 и дървената църква "Св. Войевози" 1845, ловен интерес;
- **Перишор** село Мъръчинеле - Равнина Деснъцуй/река Балдал - Църквата "Св. Николае" 1694;
- **Пиелеш** село Къмпен - Равнина Романаши - Църквата "Св. Николае" 1770;
- **Пленица** - селска община - Равнина Деснацуй - Подгорие Бълъчицей - музей, останки кула от неолита, Църквата "Св. Николае" 1850, горски резерват;
- **Пояна Маре** - селска община - Равнина Деснацуй - Църквата "Свети Воейевози" 1849, "Гора Чюрмела" горски резерват;
- **Въртоп** - селска община - Равнина Деснацуй - подгорие Бълъчицей / река Въртоп - Въртоп (езеро) - останки първата желязна епоха с инвентар 1200-450/300 пр. Хр., Църквата с двоен празник "Св. имп. Константин и Елена и Св. Николае" 1805;
- **Салчия** - селска община - Равнина Блахницеи - Крайречната гора на Дунав / Дунав при сливането с река Дринча - юли/ Празник на пшеницата-фолклорен фестивал.
- **Калафат** - град - Равнина Деснъцуй - Крайречната гора На Дунав/Дунав - Църквата "Св. Николае" 1730, Църквата "Успение Богородично" 1866, Църквата "Изнорул Тъмьдуири" 1874, Музей на изкуствата, граница-България, пристанище, острови.



РЕГИОНАЛЕН ИСТОРИЧЕСКИ МУЗЕЙ - РУСЕ



ЕВРОПЕЙСКИ СЪЮЗ



Съдържанието на този материал не представя непременно официалната позиция на Европейския съюз

www.interregbgbg.eu



ЕВРОПЕЙСКИ СЪЮЗ

ЕВРОПЕЙСКИ ФОНД ЗА РЕГИОНАЛНО РАЗВИТИЕ

ИНВЕСТИРАМЕ ВЪВ ВАШЕТО БЪДЕЩЕ!



БЪЛГАРСКО ПРАВИТЕЛСТВО



Българо-румънска

търговско-промишлена палата

Културно наследство

Стратегията за развитие на рибарските общности от зоната Калафат-Видин трябва да включва и архитектурното и културно наследство, възможно най-щедро определение на размера на културата и на наследството, така че всички заинтересовани, както и активните органи в културната или наследствена сфера, публична или частна, да могат да си възвърнат собствената сфера на дейност и как да я поддържат или подобряват. Такава стратегия ще допринесе за генериране на повишени оперативни резултати в оперативната рамка на управлението на културното наследство в рибарските общности, както и за повишаване на качеството на културния отрасъл чрез устойчиви инвестиции в опазване, обучение или управление на обектите.

- Културата е основен фактор на социалния живот, защото:
- развива интеркултурния потенциал на национално ниво и особено човешкия капитал;
- създава, чрез утвърждаване на културната диверсификация, отворено общество и осъзнаващо ценността на другия;
- е среда на социално интегриране;
- е есенция на националната идентичност;
- е основна за сътрудничеството и междучовешка комуникация;
- е среда на социалната трансформация (менталност);
- намалява икономическите различия между различни социални категории;
- е размер на цивилизоваността и на цивилизацията.

Като фактор на икономическото развитие, културата определя:

- повишаване качеството на живот и привличане на инвестиции;
- развитие на туристическите дейности;
- създаването на нови пазари на труда;
- създаването на културна индустрия;
- икономическо развитие, чрез връзката му с дружествения капитал;
- дефиниране на икономическите функции на даден регион;
- благоприятстване на миграцията на човешкия капитал към различни региони.



РЕГИОНАЛЕН ИСТОРИЧЕСКИ МУЗЕЙ - РУСЕ



ЕВРОПЕЙСКИ СЪЮЗ



Съдържанието на този материал не представя непременно официалната позиция на Европейския съюз

www.interregobg.eu



ЕВРОПЕЙСКИ СЪЮЗ

ЕВРОПЕЙСКИ ФОНД ЗА РЕГИОНАЛНО РАЗВИТИЕ

ИНВЕСТИРАМЕ ВЪВ ВАШЕТО БЪДЕЩЕ!



БЪЛГАРСКО ПРАВИТЕЛСТВО



Българо-румънска

търговско-промишлена палата

Въпреки, че нямат традиции в нашето национално пространство, важната роля, играна от НПО-та, участващи в сферата на културното наследство или местните профилирани институции не трябва да се negliжира.

В този контекст **рибарските общности от зоната “Калафат”** желаят да имат важна роля и в привличането, а после повишаване на ролята, доставена на такива предприемачи. Така, ще се отдаде изключителна значимост на грижата и консервирането на културните ресурси, включващи местата за поклонение, конаци, разкопки и ще се привлече вниманието върху значението на използването на културните ресурси устойчиво и балансирано, визирайки имущественото наследство, предназначено за утрешните поколения.

Активното участие на всички участници от публично или частно равнище ще се стреми да осигури прилагането на мерки, предназначени за опазване и валоризация на културните и архитектурни аспекти.

Оценката на състоянието на защита, защита, подобряване на културното и културно наследство в квартал **“Калафат”** е установила големи дисфункции и уязвими места в областта на инвестициите. Причините, които генерират дисфункции и уязвимости по категории в сферата на наследство са следните:

- невежеството и небрежността на властите, липсата на политическа воля, лошото управление на наследството от властите;

- липса на въздействие, незачитане на законодателството;
- Неточност на инвентара и регистъра в архитектурното наследство;
- неоторизирани интервенции;
- липса на фондове за подкрепа на собствениците;
- липса на контролен персонал в публичните институции и липсата на специалисти.

Затова, подходът на диагностиката за **рибен туризъм в зоната “Калафат”** тръгва от идеята, че наследството на рибарските общности е важен фактор за запазване на идентичността на културните и на следствани ценности, за устойчиво развитие, кохезия и социално включване, още повече, че Румъния е държава членка на Европейския съюз.

Непромененото запазване на културното и архитектурното наследство и неговото валоризиране ще бъде постигнато само ако между правителствените инвестиции, от една страна, и значителният принос на местните съвети, други организации, местни организации, религиозни организации и организации, доброволци, организации, доброволчески организации и на частния сектор, от друга страна, се развие благоприятна симбиоза на румънското културно наследство. Следователно целта на всяка политика по отношение на културното и архитектурно наследство трябва да бъде



РЕГИОНАЛЕН ИСТОРИЧЕСКИ МУЗЕЙ - РУСЕ



ЕВРОПЕЙСКИ СЪЮЗ



Съдържанието на този материал не представя непременно официалната позиция на Европейския съюз

www.interregrobg.eu



ориентирана към непосредствения достъп на хората до културния живот, съответно, към ценностите на регионалното наследство.

Деятелностите и действията, предложени за туристическо развитие на рибарските общности в зоната **“Калафат”** са в полза на културното и архитектурно наследство, и съставляват фактор на осъзнатост на обществеността и на културно възпитание на младите хора.

Шансът за постигане на тази цел не е нищо друго освен насърчаване на свързана програма за възприемане на ценностите на културно и архитектурно наследство, която да насочи към обществеността ценности на националното културно наследство, от категорията на културните ценности на историческите паметници, както и от тази на мобилното културно наследство или на културното нематериално наследство, от която не могат да бъдат отделени.

Така, могат да се генерират икономически и социални ефекти краткосрочно, но най-вече дългосрочно, чрез образование и формиране на култа за реалните културни ценности на културното и архитектурно наследство.

Традиции и обичаи

Жителите на зоната **“Калафат”** пазят и предават обичаите, ритуалите и *datinile* на прародителите, свързани с религиозните празници, земеделските и рибарски празници или важни събития от живота им (раждане, сватби, кръщенета, погребения).

Румънската национална носия, специфична за Югозападна Олтения, богато орнаментирана и ярко оцветена, се носи особено при специални случаи. Дамският костюм е съставен от ленена риза, забрадка от боранджик и фота, а мъжкият костюм е съставен от високата шапка на агнешка кожа, ленена риза, кожухче, елечи и цървули.



Обичаи на зоната:

Светли вторник (*Ropotinul țestelor*)

Цест (Țestul) е подвижна пещ, с диаметър около 50 см и височина 35 см. Вътрешната част, над пещта, е кука и е 15 см. Тук се слага тестото, което се пече равномерно. На третия вторник след Великден е „Светли вторник“, денят, в който жените правят тези подвижни фурни. Това е женски празник, празник на посвещението, традиция, която казва, че и до ден днешен на жената е било позволено да бие мъжа си, но тя го набила толкова силно, че Бог ѝ отнел това право.





ЕВРОПЕЙСКИ СЪЮЗ

ЕВРОПЕЙСКИ ФОНД ЗА РЕГИОНАЛНО РАЗВИТИЕ

ИНВЕСТИРАМЕ ВЪВ ВАШЕТО БЪДЕЩЕ!



БЪЛГАРСКО ПРАВИТЕЛСТВО



Българо-румънска

търговско-промишлена палата

Сватби, кръщенета, погребения се практикуват по време на тези събития и са заредени с древна символика. Така на сватбата се практикува: увиването на елхата с цветя, ябълки, приказки, тези символи, символизиращи спокойствието на връзката, изобилието и способността на младоженеца да бъде мъдрата глава на семейството, увиването на булката, преди религиозния брак, означава нейната чистота и бъдеща жертва за семейството и децата ѝ, булчинското хоро, отбелязващо преминаването на булката от семейството на нейните родители в семейството на младоженеца, танцът на свекървите, дефилиращ през цялото село, преминаването им през огъня, това означава адаптирането на бъдещите сватове към придобитата по този начин степен на съюз и др.

Великденските хора са културни събития, които се празнуват всяка година по повод на великденските празници, с които жителите изразяват радостта си от връщането на божествеността, на природата и на живота като цяло.

Пеперуди („Paparudele”) това е името на архаичен танц, изпълнен след определен ритуал, през годините на суша, с вярата, че по този начин облаците ще бъдат привлечени и ще започне спасителният дъжд. Танцьорите нацапват лицата си, облечени колкото е възможно по-грозно и дрипаво, като по този начин прогонват жегата.

1 февруари- Трифон Зарезан- състои се в служба, за да родят лозите.

9 март- ден на 40 мъченици

Коледуване - е един от най-известните празници през зимата, групи коледари, в полунощ на 24 срещу 25 декември, обикалят от къща в къща, пожелавайки здраве, щастие и късмет.

Сурваки (Sorcova) - групи деца отиват в нощта срещу Нова година да коледуват в къщите на хората, за да им отправят пожелания.

Жоймарика (Joimarica) - в четвъртък от Страстната седмица, децата ходят при близките си роднини, за да пеят жоймарика получавайки яйца, които боядисвали на Велики петък.

Проорул (Proorul) - Св. Георге - в нощта на 22/23 април, групи младежи, теглени от коне или биволи, тръгвали към река Бабоя, за да вземат клонки от върба, после се спирали по портите на домакинствата оставяйки клонките.

Пазене на кладенците и Йордануване - е част от категорията обичаи след настъпване на новата година, с фиксирана дата, Пазенете на кладенците и Йордануването са се практикували и се практикуват в селата в Южен Долж, в нощта на Йордановден срещу Ивановден (6-7 януари).



РЕГИОНАЛЕН ИСТОРИЧЕСКИ МУЗЕЙ - РУСЕ



ЕВРОПЕЙСКИ СЪЮЗ



Съдържанието на този материал не представя непременно официалната позиция на Европейския съюз

www.interregrobg.eu



ЕВРОПЕЙСКИ СЪЮЗ

ЕВРОПЕЙСКИ ФОНД ЗА РЕГИОНАЛНО РАЗВИТИЕ

ИНВЕСТИРАМЕ ВЪВ ВАШЕТО БЪДЕЩЕ!



БЪЛГАРСКО ПРАВИТЕЛСТВО



Българо-румънска

търговско-промишлена палата

В нощта на Йордановден младите момчета от улицата украсявали двата кладенеца с листа, царевична шума или тръстика. Носели слама, тръстика, дърва за огрев, но и блатен здравец за прекарване на нощта.

Надбягване с коне - Друг обичай се осъществява в първата събота след Сирни заговезни е „Надбягване с коне“. Домакинствата на селото се събират на определено място в края на селото, където се представят най-красивите коне и се провежда събитие с конна езда. Това обикновено поставя началото на полевата работа на селяните.

Други местни специфични празници и традиции:

- Международния фолклорен фестивал „Dunăřind cu Dunăře” е символ на съхранението на традициите на народната носия, танц и песен, специфични за този край;
- Ден на морето, 15 август - Кметството приготвя всяка година голяма програма с прояви по повод на Деня на румънския морски флот. Тези дейности се провеждат на пристанището в присъствието на цялото общество;
- Фолк лагер Калафат през август. Фестивалът дебютира като музика от акустична китара, оставяйки да стигне до нас радостта от фолклорната музика, облечена в поезия, излъчвайки положителна енергия, обгръщайки истинското с доброжелателни наметала на надежда и мечта;
- Дните на община Калафат - Това празнично събитие протича няколко дни, в които жителите, но и туристите ще се радват на концерти и добро настроение;
- Фестивала „Cununa Rozelor” - Традиционният фестивал до началото на 90-те години в Калафат се възражда чрез усилията на кметството и местния съвет. Фестивалът "Cununa Rozelor" е с пилотно издание през август 2011 г., след което се провежда следващата година на Дните на града. Във фестивала главно са участвали поп изпълнители, а в следващите години събието се насочва и към народната музика.
- Поклонение до манастира Мъглавиц през септември. Историята на християнската вяра в Мъглавиц е белязана от уникално събитие. Млад пастир, на име Петраке Лупу, през 1935 г. има откровения със самия Бог-Отец на мястото, наречено Ла Бутурудж. В няколко петък му се явява Стареца, предавайки своите заповеди на света, за поправяне на Църквата, към прявата вяра. Новините се разпространяват със скоростта на светкавиците, като към мястото на явяванията се насочвали ежедневно стъпките на хиляди хора.



РЕГИОНАЛЕН ИСТОРИЧЕСКИ МУЗЕЙ - РУСЕ



ЕВРОПЕЙСКИ СЪЮЗ



Съдържанието на този материал не представя непременно официалната позиция на Европейския съюз

www.interregrobg.eu



ЗОНАТА ВИДИН - БЪЛГАРИЯ

Българската част на трансграничния регион представлява 52 % от общо орните земи в България. Регионът е специфичен със своите лозарски масиви, представляващи над 20% от общо лозарската зона в България. Област Добрич заема първо място в зоната от гледна точка на земеделската земя с 375.350 ха, от които се използват над 88 %. Този висок дял на употреба на земеделската земя позиционира тази област на първо място в страната. От друга страна, област Видин заема второ място в страната от гледна точка на стойността на неизползваната земеделска земя. Неизползваната земеделска земя в тази област е 7,7 % от общо неизползваните земеделски терени в България, с най-голям дял неизползвана земя в областта, съответно 21,7%.

ВИДИН

Общо представяне - Географско положение

Област Видин се намира в северозападната част на България и обхваща площ от 3022 кв. км, което представлява 2.7% от територията на Република България. Географското положение на областта векове наред е благоприятствало развитието ѝ като транспортен, търговски, културен център.

Област Видин е входно - изходната врата на Република България за Европа и света. На север областта граничи с Република Румъния, на запад е в съседство с Република Сърбия, на юг е оградена от Стара планина, а на изток граничи с област Монтана. Северната ни граница - река Дунав, обуславя възможността за преки връзки с всички страни от Дунавския басейн.

През областта преминават два транс- европейски коридора - № 4 Крайова /Р. Румъния - Видин - София - Кулата/ и № 7 Рейн- Майн - Дунав.

Територията на областта включва 11 общини: Видин, Бойница, Брегово, Белоградчик, Грамада, Димово, Кула, Макреш, Ново село, Ружинци, Чупрене.

Релеф

Област Видин включва обширни площи: полета, хълмове и малки горички с разнообразен релеф. От североизток на северозапад се редуват части от следните морфографски единици: Дунавска хълмиста равнина, Предбалкан и Главна старопланинска верига, които водят до постепенно увеличаване надморската височина





на релефа в същата посока. Обширните крайбрежни низини - Видинска и Арчаро-Орсойска са едни от най-плодородните земи, превърнати в обработваеми площи за отглеждане на разнообразни селскостопански култури. Районът на Предбалкана започва от Връшка Чука и се простира до подножието на Стара планина. Най-добре изразени уединени височини тук са Рабишката могила (461 м) и рида Белоградчишки венец (1125 м), изграден от твърди варовици и прорязан на много места от притоците на р.Лом. В тази част на Предбалкана широко са разпространени повърхностни и подземни карстови форми (пещери - около 30 на брой) и свързаната с тях подземна карстова хидрография. Най-красива е пещерата "Магура", разположена северозападно от с.Рабиша при Рабишката могила (Община Белоградчик). Стара планина се явява климатична преграда и оказва влияние върху режима на оттока на реките, водещи началото си от нея.

Климат

Географското положение на област Видин обуславя умерено-континентален климат със сравнително студена зима и горещо, с недостатъчно валежи лято. Средногодишната температура е 11.2 С, като най-топъл е месец юли със средна температура 23.1 С, а най-студен - януари -1.7 С. Валежите са сравнително добре разпределени по сезони, като в ниската част на областта са около 550-600 мм/м2, а в по-високите райони достигат до 750 мм/м2. Неблагоприятно е лошото им разпределение в различните години с често случващи се продължителни засушавания. През зимата около 50 дни има снежна покривка, като по-трайна е тя в припланинските райони на Стара планина, където климатът е влажен и благоприятства развитието на горска растителност. Преобладаващите ветрове са от северозапад, но през зимата са по-често от изток - североизток¹.

Ресурси

Почви: Разпределението на почвите в областта се определя и е във взаимовръзка с физико-географските характеристики. В крайдунавските низини почвите са предимно карбонатни и типични черноземи, а излужените и оподзолените почви са развити върху по-високо издигнатите южни и източни части и в най-западната част на Дунавската равнина (западно от Белоградчик). Южно от зоната на черноземите, в северните части на Предбалкана са развити тъмносивите почви, а в южните части - сиви горски и канеленогорски почви. В карстовите райони са разпространени хумусно-карбонатните

¹ http://www.vidin.government.bg/094/60-16-16/sidebar/oblast_vidin/klimat.html



ЕВРОПЕЙСКИ СЪЮЗ

ЕВРОПЕЙСКИ ФОНД ЗА РЕГИОНАЛНО РАЗВИТИЕ

ИНВЕСТИРАМЕ ВЪВ ВАШЕТО БЪДЕЩЕ!



БЪЛГАРСКО ПРАВИТЕЛСТВО



Българо-румънска

търговско-промишлена палата

почви (рендзини). По долините на реките почвите са алувиално-ливадни. Съществен проблем за качеството на почвите в областта е замърсяването им около населените места със строителни и битови отпадъци.

Биоразнообразие: Област Видин се отличава със сравнително богато биоразнообразие. Богатството на флората в областта се дължи главно на голямото разнообразие от условия и местообитания. Тук, на сравнително малка територия се срещат почти всички характерни за България типове местообитания. В същото време на места са се създали уникални условия за зараждането и обособяването на така наречените **ендемита**, т.е. местни видове, които се срещат само в даден район. Такъв вид, който се среща само в Западна стара планина и никъде другаде по света, е **Българският ерантис** (*Eranthis bulgaricus*).

Флора: Сред най-интересните **Балкански ендемити**, които се срещат са: **Ванерова симфиандра** (*Simphyandra wanery*), **Висока бисерка** (*Melica altissima*) и **Сръбската рамонда** (*Ramonda serbica*), която е терциерен реликт. Освен с това, че е реликтен вид, Сръбската рамонда е интересна и с още един свой биологичен феномен. Растението може да се възстанови напълно дори след като е престояло година и половина без почва и вода. Вероятно тази негова способност да изпада в анабиоза го е съхранила в условията на континенталния климат с летни горещини, засушавания и зимни студове.

Многообразието на релефа и климатичните условия на района са причина за формирането на изключително разнообразни растителни хабитати. Напр.: Резерват "Чупрене" е създаден с цел опазване на единствените компактни естествени смърчови реликтни гори в Западна Стара планина. В резервата се намира най-северното находище на клек (*Pinus mugo*) в страната, а в средната зона (тампон) могат да се видят гори от обикновен бук (*Fagus sylvatica*).

Характерен за тази зона е обикновеният бук (*Fagus sylvatica*) и растителността от дъб-обикновен габър (*Quercus-Carpinus betulus*), които са добре представени. Важна за тази зона е горската растителност.

Фауна: е представена от 179 вида птици, 53 вида бозайници от които 14 вида прилепи, 11 вида земноводни и 15 вида влечуги. Птиците са най-добре представената група. Тук се срещат и видове, които са световно застрашени. Такива са **Белошипата ветрушка** и **Ливадният дърдавец**. Голяма част от птиците попадат сред видовете с европейско природозащитно значение - **Черен щъркел**, **Червена каня**, **Полски блатар**, **Ловен сокол**, **Планински кеклик** и др. Сред тези видове попадат и едни от най-атрактивните птици в България - **Земеродното рибарче**, **Синята гарга** и **Синият скален дрозд**. Това голямо разнообразие на орнитофауната се дължи и на факта, че от тук преминава един



РЕГИОНАЛЕН ИСТОРИЧЕСКИ МУЗЕЙ - РУСЕ



ЕВРОПЕЙСКИ СЪЮЗ



Съдържанието на този материал не представя непременно официалната позиция на Европейския съюз

www.interregrobg.eu



от главните прелетни пътища на птиците - Via Aristotelis, както и на изключителното разнообразие от местообитания².

Околна среда

Като цяло област Видин се характеризира със запазен природен потенциал, поради липсата на големи производствени предприятия.

Въздух: Източниците на замърсяване на атмосферния въздух на територията на област Видин са промишлеността, горивните инсталации и автомобилния транспорт. Основните промишлени източници са съсредоточени в Община Видин, а в останалите общини замърсяването се дължи основно на бита, при ползването на твърди горива през отоплителния сезон, а така също и на автотранспорта в общините, през които преминават републикански пътища. Източниците са с локално влияние и без съществено въздействие върху качеството на атмосферния въздух.

Води: Наличните водни ресурси на територията на областта са формирани от повърхностни и подземни води. Реките Тимок и Дунав са естествена граница с Република Сърбия и Република Румъния. През територията на областта протичат и вътрешните реки Тополовец, Войнишка, Видбол, Арчар, Скомля и Лом, и техните притоци, характеризиращи се с изразено пролетно пълноводие и стабилно есенно-зимно маловодие.

Подземните водни ресурси в областта имат предимно карстов произход. Най-голям воден басейн е Рабишкото езеро, намиращо се в западния край на Предбалкана, непосредствено до пещера "Магурата". Площта му е около 3250 ха. То се захранва от красив подземен извор, както и от реките Арчар и Видбол. Подземните води са формирани в чакълесто-песъчливия хоризонт, като са в пряка хидравлична връзка с водите на река Дунав и тяхното ниво се влияе от водните стоежи на реката.

Река Дунав е главният източник на тяхното подхранване през месеците май и юни, а през месеците от септември до декември ги дренира.

На територията на община Видин, в района на Видин-Сланотрън-Кошава, е открито находище на високоминерализирани термални води. Находището е с доказани високи стойности на минерални компоненти йод, бром и др. и представлява ценен природен ресурс.

² http://www.vidin.government.bg/094/60-16-16/sidebar/oblast_vidin/okolna_sreda2.html



ЕВРОПЕЙСКИ СЪЮЗ

ЕВРОПЕЙСКИ ФОНД ЗА РЕГИОНАЛНО РАЗВИТИЕ

ИНВЕСТИРАМЕ ВЪВ ВАШЕТО БЪДЕЩЕ!



БЪЛГАРСКО ПРАВИТЕЛСТВО



Българо-румънска

търговско-промишлена палата

В района на област Видин качество на водата на река Дунав отговаря на трета категория, т.е. водите са много замърсени и могат да се използват само за земеделие. Проломите на реките Тополовец, Войнишка, Видбол, Арчар, Скомля и Лом са първа категория до първото населено място и втора категория до вливането в Дунав, т.е. средно замърсяване. Основният проблем за състоянието на водите в област Видин е липсата на инсталации за пречистване на отпадните води в големите населени места и липсата на канализационни системи в малките населени места.

Отпадъци: Най-големият проблем на околната среда в област Видин са отпадъците. В този момент системите за управление на отпадъците на територията на областта и общината не отговарят на европейските изисквания и стандарти.

Дейността по събиране на отпадъците за рециклиране е ограничена. Голяма част от битовите отпадъци се депонират на нерегламентирани сметища, като съществуват много такива нерегламентирани сметища.

В област Видин тече проект по програма ИСПА (Инструмент за структурни политики за присъединяване) за техническа помощ за изграждане на регионално депо за твърди отпадъци. Тази конструкция е предвидена да обслужва всички 11 общини в областта.

Изграждането на регионално депо е част от мерките, които трябва да се реализират през следващите години, за да се постигнат резултати и да може да се прилага европейската политика за управление на отпадъците.

Защитени зони и зони от обществен интерес

Връшка чука е обявена с цел запазване на единственото в света находище на растителния вид Български ерантис (*Eranthis bulgaricus*), единствените в България находища на Тъмнопурпурна метличина, Томасиниев минзухар, на защитените видове Понтийски пелин, Ничичово прозорче, Розов божур, Червена липа и др. Намира се на границата с Република Сърбия, в землището на с.Извор махала, община Кула, върху планинско възвишение с обща площ 67,6 ха.

Чупренски буки е обявена през 2007г., при прекатегоризиране на буферната зона на резерват "Чупрене", като обхватът, границите и режимите на опазване не са променени.

Остров Кутово обхваща част от територията на едноименния Дунавски остров, разположен при речен километър 801-ви, срещу с.Кутово, община Видин. Обявена е с цел опазване местообитанията на редки и уязвими растителни видове като Блатно кокиче и водолюбиви птици: Нощна, Сива и Малка бяла чапла, Къдроглав и Розов пеликан, Лопатарка, Малък и Голям корморан и др.



РЕГИОНАЛЕН ИСТОРИЧЕСКИ МУЗЕЙ - РУСЕ



ЕВРОПЕЙСКИ СЪЮЗ



Съдържанието на този материал не представя непременно официалната позиция на Европейския съюз

www.interregrobg.eu



НАТУРА 2000

На територията на област Видин попадат 18 одобрени зони по Директивата за запазване на природните местообитания и на дивата флора и фауна и 2 зони по Директивата за опазване на дивите птици.

Най-голямата по площ и най-значима от гледна точка на биоразнообразие за областта е защитена зона "Западна Стара планина и Предбалкан", обявена по Директивата за местообитанията. Зоната е с обща площ 219 715 ха и обхваща части от територията на областите Видин, Монтана и София. В рамките на област Видин защитената зона попада частично в общините Белоградчик, Димово, Макреш, Ружинци и Чупрене. Реките в "Западна Стара планина и Предбалкан" са запазени в естествено или почти естествено състояние. В по-голямата си част, те следват естествените си корита, като териториите на речните им тераси са слабо фрагментирани. Приоритетните за ЕС крайречни гори от Черна елша и върби формират едни от най-добрите крайречни галерии в страната. Реките се отличават с богатата си и разнообразна ихтиофауна (важна хранителна база за добрата популация на видрата). Срещат се 9 вида риби, 5 от които са включени в Приложение II към Директива 92/43/ЕЕС. Това прави защитена зона „Западна Стара планина и Предбалкан“ една от най-ценните за опазване на ихтиофауната.

На територията на Западна Стара планина е обявена и най-голямата по площ, в рамките на област Видин, защитена зона по Директивата за птиците - "Западен Балкан". Общата ѝ площ е 146 820 ха и обхваща части от територията на областите Видин, Монтана и София. В рамките на област Видин, зоната попада частично в общините Белоградчик, Димово, Макреш, Ружинци и Чупрене.

В защитената зона се срещат над 60 вида птици, 31 от които са включени в Червената книга. От европейска значимост са 22 вида птици. В тази защитена зона могат да се наблюдават Черен и Бял щъркел, Черношипа ветрушка, Лещарка, нощни птици, няколко вида орли, соколи, кълвачи и много др.

Обекти НАТУРА 2000 на българската територия, включена в "Програмата за трансгранично сътрудничество Румъния - България 2014-2020"

РУМЪНИЯ	БЪЛГАРИЯ
Чюперчени-Деса - 39.765	Арчар - 595,60 ха
Мъглавиц- 3.661	Въркан 1,01
	Видбол - 1302,32 ха





	Видински парк - 1575,56
	Войница - 2308,11
	Въртопски дол - 985,47
	Делейна - 2252,97
	Западна Стара планина и Предбалкан
	Макреш - 2056,77
	Оризището - 474,86
	Остров Близнаци - 141,63
	Голия остров - 414,56
	Остров Кутово - 119,12
	Раброво - 908,86
	Тимок - 493,97
	Цар Петрово - 1744,46
	Шишенци - 571,55

Област Видин

По отраслова структура, през 2018 г., най-голям брой активни субекти в област Видин (1513 или 47,53% от общото) има в отрасъла "Търговия; ремонт на автомобили и мотоциклети", като този отрасъл е водещ във всички общини. Следващите отрасли с по-голям брой активни субекти са:

"Хотелиерство и ресторантьорство": 261 бр. (8,20%),

"Преработваща промишленост": 223 бр. (7,01%),

"Селско, горско и рибно стопанство": 183 бр. (5,75%) и

"Здравеопазване и социални дейности": 176 бр. (5,53%).

Най-малък брой субекти са в отраслите: „Образование“, "Култура, спорт и развлечения" и „Добивна промишленост“.





Тази тенденция е обусловена от факта, че дейностите в тези отрасли могат да се осъществяват като семеен бизнес и да се използват различни форми на самонаемане³.

Демография

Област Видин обхваща територия от 3.033 км² или 2,73 % от общата територия на България. Територията се разделя на 11 общини (Белоградчик, Бойница, Брегово, Видин, Грамада, Димово, Кула, Макреш, Ново село, Ружинци, Чупрене), като включва общо 140 населени места, между които 7 града и 133 села.

Населението на областта по данни от последното преброяване на НСИ през февруари 2011 година е 101 018 души, от които 63 907 са в градовете и 37 111 - в селата.

Област Видин е най-малката по брой на населението в Република България. Населението в областта е 1,4 % от населението на страната. Видно от данните в таблица 1 за резултатите от преброяването през 2001 и 2011 година, намалява населението във всички общини на областта. Населението в област Видин е намаляло близо с 24% в периода между двете преброявания. Относителния дял на населението в областта на възраст над 65 години е 25,5%. Това определя областта като регион с лоша демографска структура.

Населението в областта е неравномерно разпределено. Гъстота на населението в област Видин варира от 6,4 души на кв. км до 126,2 души на кв. км. Средната гъстота на населението в областта е 25,8 човека на кв.км. Това е най-ниската стойност в Северозападния район, където средната гъстотата на населението е 44,42 д/кв.км.

Градското население в областта е 63,3 % от общото население, като бележи ръст от 3,4 % в сравнение с 2009 година, когато градското население е било 59,9 %.

Населението в селата представлява 36,7% от общото население.

Въпреки увеличаването на градското население в областта с 3,4 %, сравнено с 2009 година, област Видин се отличава с ниска степен на урбанизация. Причината е, че пет от седемте града, се отнасят към категорията на най-малките /под 5 000 души/ градове и един е с население между 5 000 и 10 000 души. В областния град Видин, са съсредоточени приблизително 77% от цялото градско население на областта. Разпределението на населените места е неравномерно, предвид природогеографските характеристики на областта -разнообразния релеф, включващ Дунавската равнина, Предбалкана и Западна Стара планина. Като цяло разстоянията

³ Областна администрация на област Видин, *Областна стратегия за развитие на областта 2014-2020*, стр. 27-30





ЕВРОПЕЙСКИ СЪЮЗ

ЕВРОПЕЙСКИ ФОНД ЗА РЕГИОНАЛНО РАЗВИТИЕ

ИНВЕСТИРАМЕ ВЪВ ВАШЕТО БЪДЕЩЕ!



БЪЛГАРСКО ПРАВИТЕЛСТВО



Българо-румънска

търговско-промишлена палата

между населените места не са големи. В зависимост от релефа селищата са равнини и планински, като преобладават планинските. Планинските селища принципно имат достъп до Републиканската пътна мрежа, но част от тях са трудно достъпни поради лошото състояние на пътната мрежа.

Територията на област Видин е предимно селскостопанска, като се наблюдава тенденция към намаляване на площта на напояваната земя.

Имайки предвид социално-икономическото състояние на зоната, са необходими действия, насочени към създаването на местни индустрии, с цел повишаване на уменията за трудова заетост и на производителността.

През 2010 г. населението по полове е разпределено както следва: мъже 58051, жени 62141. През 2011 е имало 48568 мъже и 50913 жени.

Население по възрастови категории към 31.12.2011 г.

Възраст	Общо	Мъже	Жени	Градска среда	Селска среда
Видин	99481	48568	50913	63054	36427
0 - 1	682	344	338	495	187
1-4	3077	1572	1505	2218	859
5-9	4044	2115	1929	2906	1138
10-14	4100	2082	2018	3054	1046
15-19	4706	2447	2259	3519	1187
20-24	4191	2232	1959	2962	1229
25-29	4891	2561	2265	3624	1202
30-34	5431	2809	2622	4130	1031
35-39	6609	3490	3119	5034	1575
40-44	6964	3686	3278	5256	1708
45-49	6024	3229	2795	4400	1866
50-54	6346	3350	2996	4480	1866
55-59	7478	3711	3767	4967	2511
60-64	9229	4274	4955	5320	3909



РЕГИОНАЛЕН ИСТОРИЧЕСКИ МУЗЕЙ - РУСЕ



ЕВРОПЕЙСКИ СЪЮЗ



Съдържанието на този материал не представя непременно официалната позиция на Европейския съюз

www.interregrobg.eu



65-69	8003	3591	4412	3915	4088
70-74	5950	2539	3411	2486	3464
75-79	5660	2233	3427	2168	3492
80-84	3766	1466	2300	1325	2441
85-89	1950	680	1270	647	1303
90-94	398	138	260	135	263
95-99	44	17	27	12	32
100+	3	2	1	1	2

Източник : Областна стратегия за развитие на област Видин 2014-2020, стр.7-

13

От преброяването през 2011 г. произтича, че най-голямата част от населението е със средно образование (45,4%). На 2-ро място е населението с основно образование (27,55%), а 13,86% от населението е с висше образование.

Технологична среда

Транспортна инфраструктура

Област Видин е на разстояние 200 км от столицата на България, град София. Областта граничи с 2 съседни държави: Румъния и Сърбия.

Позицията на областта ѝ отрежда значимо място в националната и европейска транспортна мрежа. Транспортната система е представена от сравнително добре развита пътна мрежа, воден, железопътен транспорт, и потенциална възможност за развитие на въздушен транспорт. ГКПП-та в областта са: Връшка чука, Брегово, речна гара Видин, ферибот Видин, пристанище Видин-Калафат. На 6 км от град Видин е изградено гражданско летище, което е можело да приема самолети с полезен товар до 50 т. През 1999 г., по заповед на Министерството на транспорта това летище е закрито.

Област Видин се характеризира със сравнително висока гъстота на пътната мрежа, но качеството на повечето пътища е незадоволително. Голям е делът на IV-класните пътища, които са в лошо състояние.





Хотелиерство

Структури за туристическо посрещане с функции на настаняване в област Видин

Анализ на еволюцията на капацитета за настаняване в периода 2010 - 2015 г. е представен в таблиците по-долу.

Структури за туристическо посрещане с функции за туристическо настаняване

Област Видин	2015	2016	2017	2018
Общо	32			
1 - 2 звезди	18	21	24	19
3 Звезди	13	17	21	26
4 - 5 звезди	1	1	3	4

Източник : <http://www.nsi.bg/en/content/7067/annual-data>

Еволюция на броя места за настаняване по видове класифицирани в структури в област Видин

Година	Общо	1 - 2 звезди	3 звезди	4 - 5 звезди
2015	891	435	369	87
2016	955	362	496	97
2017	960	362	507	91
2018	889	298	500	91

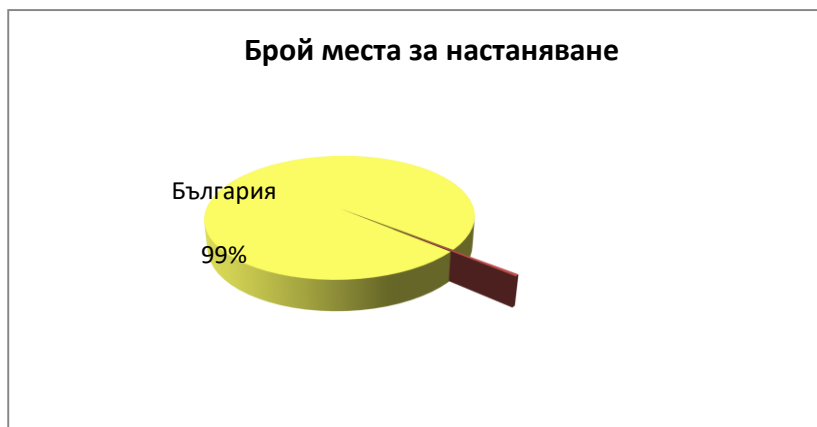
През анализирания период, туристическият капацитет за настаняване в областта регистрира колеблива еволюция, с пик на растежа през 2011 г. (от 33 на 45 звена и от





895 на 1.012 места за настаняване), а този ръст се дължи основно на увеличението на броя обекти с 1-2 звезди.

Капацитетът за настаняване в област Видин е сравнен със съществуващата ситуация на национално ниво, с цел илюстриране на общия преглед.



Фигура - Дял на класифицираните места за настаняване в област Видин спрямо общото за страната

Анализирайки представените данни се наблюдава, че през 2018 г. само 0,26 % от броя места за настаняване, съществуващи на национално ниво, се намират в област Видин, като областта е изпреварена от други области в страната.

Природно и културно наследство на област Видин

Морфологичен туристически потенциал

Туристическият потенциал на област Видин е осигурен от разнообразието на релефа, включващ следните морфологични единици: Дунавска хълмиста равнина, Предбалкан, Главна старопланинска верига и крайбрежните низини Видин-Арчар-Орсойка. Рабишката могила и Белоградчишките скали, образувани от варовик и набраздени от притоците на река Лом са най-известните от туристическа гледна точка.

Белоградчишките скали са един от най-известните природни туристически обекти в България. Тук може да се практикува спортен туризъм, разходки, велотуризм, пейнтбол. Има два туристически еко маршрута, които включват посещението на няколко обекта в зоната.





ЕВРОПЕЙСКИ СЪЮЗ
ЕВРОПЕЙСКИ ФОНД ЗА РЕГИОНАЛНО РАЗВИТИЕ
ИНВЕСТИРАМЕ ВЪВ ВАШЕТО БЪДЕЩЕ!



БЪЛГАРСКО ПРАВИТЕЛСТВО



Българо-румънска
търговско-промишлена палата

Сред най-привлекателните карстови форми в тази част на Предбалкана се открояват пещерата Магура, уникална по красотата на скалните образувания и праисторическата културна стойност. Пещерата е един от 100-те национални туристически обекти в България и заедно с гората зоната представлява забележителна туристическа цел.

Туристически потенциал на климата

Географското положение обуславя умерено-континентален климат със сравнително студена зима и горещо лято с малки количества валежи.

Най-топъл е месец юли, а най-студен месец януари, а средногодишната температура е 11.2 0C. През зимата запазването на снега за по-дълъг период от планинските зони води до по-влажен климат, който благоприятства развитието на горската растителност.

Биогеографски туристически потенциал

Резерват Чупрене се намира на територията на общините Белоградчик и Чупрене и заема площ от 1439.20 ха. Резерватът е държавна собственост и за него се грижи и го поддържа Министерството на околната среда и водите.

През 1977 г. През 1977г. Световната организация за възпитание, наука и култура към ООН -ЮНЕСКО, го включва в своите списъци на защитените природни територии като "неделима част от международната мрежа на биосферни резервати, съставена от територии за оценка на човешкото въздействие върху околната среда.

Основна цел е запазването на единствените компактни смърчови дървостои в Западна Стара планина в първичното им състояние. В резервата има и обикновен бук (*Fagus sylvatica*), ела (*Abies*), планински божур (*Trollius euronaeus*). Представителните животни в този резерват са усойница (*Vipera berus*), глухар (*Tetrao urogallus*), обикновена кръсточовка (*Loxia curvirostra*), лещарка (*Tetrastes bonasia*), благороден елен (*Cervus elaphus*), вълк (*Canis lupus*) и др.

В резервата се забраняват всякакви дейности, нарушаващи самобитния характер на природата.

Природната забележителност *Белоградчишки скали* е обявен за уникално геоморфолошко образувание, което е и местообитание на редки и застрашени видове от флората и фауната. Обхваща обширна територия с дължина около 30 км и ширина 3 км в Западна Стара планина, около гр.Белоградчик. Множеството скални форми (червени пясъчници), които природата е ваяла с векове, за да ги превърне в причудливи



РЕГИОНАЛЕН ИСТОРИЧЕСКИ МУЗЕЙ - РУСЕ



ЕВРОПЕЙСКИ СЪЮЗ



Съдържанието на този материал не представя непременно официалната позиция на Европейския съюз

www.interregrobg.eu



ЕВРОПЕЙСКИ СЪЮЗ

ЕВРОПЕЙСКИ ФОНД ЗА РЕГИОНАЛНО РАЗВИТИЕ

ИНВЕСТИРАМЕ ВЪВ ВАШЕТО БЪДЕЩЕ!



БЪЛГАРСКО ПРАВИТЕЛСТВО



Българо-румънска

търговско-промишлена палата

форми от приказките, в синхрон с многообразието на растителния и животински свят около тях (над 23 вида защитени растения и над 15 вида защитени животни), превръщат Белоградчишкият район в неповторим по красота и уникалност.

Природна забележителност Пещера Магурата - ерата е природна забележителност с интересни образувания и праисторически находки. Разположена е в землището на с.Рабиша, община Белоградчик. ПЗ "Пещера "Магурата" е една от най-големите (над 30 000 кв.м,) и най-красиви български пещери. В нея могат да се наблюдават естествено образувани "зали", множество галерии, причудливи форми от сталактити, сталагмити и сталактони с величествени размери (до 20 м височина и над 4 м диаметър) наподобяващи хора, водопади, животни и др. Известна е и с праисторическите си скални рисунки, датиращи от епипалеолита до ранната бронзова епоха, с които пещерата е под специалната егида на ЮНЕСКО с международен статут като паметник на културата. Подобни на скалните рисунки в пещера "Магурата" са открити само на още три места в света -Франция, Испания и Сибир.

Изпълнена с тайнствена красота, идваща от вековете, тя е и убежище на защитени фаунистични видове -над пет вида прилепи, пещерни безгръбначни. В нея са намерени фосили, свидетелстващи, че районът е бил обитаван от праисторически животни - пещерна мечка, хиена, див кон.

Природна забележителност Боров камък - водопад: Скално образувание от червен пясъчник, разположено на площ от 1,3 ха в едноименната местност, в землището на с.Боровица, граничещо с природна забележителност "Белоградчишки скали". Обявено за природна забележителност с цел запазване на забележителните геоложки и ботанически обекти, представляващи интерес за науката, културата и развитието на туризма.

Природна забележителност Леви и десни сухи печ - пещера: Разположена е в землището на с.Долни Лом, община Чупрене, с обща площ 0,2 ха. Характеризира се с множество образувания на мармити, синтрови езера, пещерни кари, прилепови колонии. Консервирана за посетители с цел запазване на природните дадености от разрушаване.

Природна забележителност Венеца-пещера: Намира се в местността "Чукара" до с.Орешец, община Димово, в преустановила действието си кариера. Изключително красива със скалните си образувания. туристи.

Природна забележителност Водопад на река Стакевска в местността „Бялата вода”: Водопадът се намира сред борова гора в местността "Бялата вода", в землището на с.Стакевци, община Белоградчик, на площ от 1,6 ха. Скътан високо сред дебрите на



РЕГИОНАЛЕН ИСТОРИЧЕСКИ МУЗЕЙ - РУСЕ



ЕВРОПЕЙСКИ СЪЮЗ



Съдържанието на този материал не представя непременно официалната позиция на Европейския съюз

www.interregrobg.eu



Стара планина, красивият водопад допълва пейзажа на девствената природа в този район.

Природна забележителност Петков Церак: този водопад е разположен в близост до с. Тополовец, община Кула. Височината му е над 6 метра. Водопадът е рядкост за района и се отличава на фона на обкръжаващата го среда с естествената си красота.

Антропоген туристически потенциал

Сред най-известните културно-исторически в област Видин са:

Замъкът Баба Вида е едно от най-запазените отбранителни съоръжения в България. Основите му са положени в края на X в. върху една от кулите на антична Бонония. Основната конструкция е започната някъде по времето на Второто българско царство (края на XII-XIV в.). По време на господството на Османската империя замъкът се реконструира няколко пъти, включително и в края на XVII в. до началото на XIX в.

В замъка може да се влиза само от север, където е входната кула, а от другата страна е изкопан много дълбок защитен ров. Замъкът заема площ от 9,5 декара. Замъкът е заобиколен от защитен ров, който в миналото се е пълнил с вода от Дунав. Над рова слиза подвижен мост, защитен от охраната при входната кула.

От 1958 г. замъкът е отворен за посещения, в него е включен и музей. В този замък има летен театър (350 места). Замъкът е естествен декор за филми (в замъка и наоколо са снимани над 50 български и чуждестранни филми), театрални пиеси, както и други културни събития.

Крепостта Баба Вида е културен паметник с национално значение и е сред първите 100 национални туристически обекти на Република България.

Защитната крепост Калето - за допълнителна защита на град Видин, която след 1718 г. е ГКПП за Османската империя за период от 30 години (1690-1720), е изградено т.нар. Кале - укрепителни стени, което обгръща целия град. Представлява полукръг с диаметър 1600 м близо до Дунав и двойна квадратна каменна стена към реката.

Към сушата е изкопана яма с дълбочина 5-6 м и ширина 18 м, изградена с камък и напълнена с вода. Калето е имало 9 входни врати (на турски капии). Днес са запазени част от крепостните врати Стамбол капия - главната порта на калето, както и Пазар капия, Флорентин капия и Еничар капия. Те представляват сводести пасажии, чиито стени имат помещения за охрана. Те са били затворени с двойни порти, изработени от дъбови греди, покрити с желязо. Над канавките се е минавало по подвижни дървени мостове. Към Дунав се е излизало през 5 други порти: Аралак, Топ, Сарай, Телеграф,



ЕВРОПЕЙСКИ СЪЮЗ

ЕВРОПЕЙСКИ ФОНД ЗА РЕГИОНАЛНО РАЗВИТИЕ

ИНВЕСТИРАМЕ ВЪВ ВАШЕТО БЪДЕЩЕ!



БЪЛГАРСКО ПРАВИТЕЛСТВО



Българо-румънска

търговско-промишлена палата

Сюргиун (първата и последната са иззидани). Подпорната стена се пази до портата на Телеграф.

След построяването на крепостта Калето Видин не е завладян от врага по време на войната. Калето заедно със запазените порти е паметник на културата от национално значение.

Римската крепост Калето - Белоградчик - от останалите руини се наблюдават поне три периода на строителство: римски и византийски - от I до VI в., византийски и български - от VII до XIV век, османски - от 1805 до 1837г.

Когато римляните се заселват на брега на Дунав, те изграждат укрепващи стени, които включват и Белоградчишките скали. Използвали са непристъпността на скалите и са издигнали две стени на югозапад и на изток. В другите две посоки има масивни скали с височина 80м -100м, които обграждат крепостта. Сега преобладават конструкциите от последния укрепващ период, направен от султан Махмуд II. Състоят се от три двора с укрепващи стени (всяка с възможност за самозащита).

Всъщност са разделени на две крепости: голямата под формата на правоъгълник и малката, до която се стига по стръмна пътека. По укрепителните стени (с височина 10 м) са направени амбразури за оръжия. Крепостта е разполагала с 15-16 топа. Вътре са построени казарми, складове, арсенали, затвори, мелници за сол и пшеница, 4 резервоара за вода. Като военно поделение крепостта е използвана в сръбско-българската война през 1885 г.

Римската крепост Kastrа Martis - Кула е късноримска крепост, чиито останки се намират в днешния град Кула. Построена е в края на III век и началото на IV в. като част от устройството за гранична защита при Дунав от Римската империя. Крепостта е имала ключова позиция в най-западния планински проход Връшка Чука и е охранявала важния римски път Сингхидунум (Белград). Има две части, които не са изградени заедно. Днес близо до руините на замъка има манастир с експонати, открити по време на археологическите разкопки.

Турският конак Колука е построен през втората половина на XVIII в. Турците използват сградата като полицейски участък и по-късно към 70-те години на XIX век в нея била настанена българската църковна община. След Освобождението се реконструира и се въвеждат елементи от българската възрожденска архитектура. От 1956 г. сградата е превърната в музей, където можете да видите историята на Видин и на област Видин от древни времена до Освобождението (1878).

Джамията на Пазвантоглу се намира в Градската градина срещу Митрополския комплекс. Построена е между 1800-1801 г. Джамията е от масивен камък с ориенталска



РЕГИОНАЛЕН ИСТОРИЧЕСКИ МУЗЕЙ - РУСЕ



ЕВРОПЕЙСКИ СЪЮЗ



Съдържанието на този материал не представя непременно официалната позиция на Европейския съюз

www.interregrobg.eu



ЕВРОПЕЙСКИ СЪЮЗ

ЕВРОПЕЙСКИ ФОНД ЗА РЕГИОНАЛНО РАЗВИТИЕ

ИНВЕСТИРАМЕ ВЪВ ВАШЕТО БЪДЕЩЕ!



БЪЛГАРСКО ПРАВИТЕЛСТВО



Българо-румънска

търговско-промишлена палата

архитектура. Верандата ѝ е проектирана като открита галерия. Молитвената зала е много голяма и украсена с дървен таван. Минарето завършва със стилизиран връх във формата на обърнато сърце.

Това е паметник на културата от национално значение.

Библиотеката на Осман Пазвантоглу се намира до Джамията на Осман Пазвантоглу. Изграждането ѝ е завършено между 1802-1803 г. Представлява четиристранна призма, покрита с купол. Посветена е на бащата на Осман Пазвантоглу, който е убит по заповед на султана. Книгите, които са били в библиотеката, от които 2664 са предадени през 2014 г. на Турция, а 650 са в Националната библиотека „Св. св. Кирил и Методий” - София.

Кръстата казарма е построена в периода 1800-1801 г. за нуждите на османската армия в града и е свързана чрез дървен мост с построената в съседство оръжейна работилница. На нейното място преди това се намира градината на Стария сарай е била конак за йеничери. Това е сграда от масивен камък с построена площ от 1260 м². Има формата на кръст с равни ръкави. След Освобождението е съд и казарма на българската армия. През 1965-1967 г. сградата е реставрирана и пригодена за музей. От 1969 г. се организират етнографски изложения, представящи традиционната култура на населението от област Видин от края на XIX в. до 20-те години на XX в.

Мавзолеят на Антим I е гробницата на първия български патриарх, Антим I и се намира в двора на Видинската митрополия. Стените на стаята са украсени и имат каменната скулптура на първия български екзарх. Отдолу се намира саркофагът, в който са останките на екзарх Антим I.

Църквата Св. Пантелеймон се намира в двора на Видинската митрополия. Църквата съществува от първата половина на XVII в. и е изрисувана през 1644 г. Църквата Св. Пантелеймон е национален паметник на изкуството.

Църквата Св. Петка съществува от първата половина на XVII в. Съгласно османските гранични закони конфискацията и приспособяването за военни цели, всички християнски конструкции в близост до военни обекти се превръщат в складове и се използват за тази цел до Освобождението.

Катедралата Св. Вм. Димитър е построена през XVII в., от дърво, преобладаващо като строителен материал. Храмът съществува от около 240 години. На 6 декември 1868 г. за първи път се води първата служба на български език. След това тази църква се преобразува в катедралата на митрополита на Видин, Антим, който по-късно е избран за първи български екзарх. През 1889 г. храмът е съборен, защото дървесината е остаряла и започва изграждането на новия храм. През 1926 г. храмът е тържествено



РЕГИОНАЛЕН ИСТОРИЧЕСКИ МУЗЕЙ - РУСЕ



ЕВРОПЕЙСКИ СЪЮЗ



Съдържанието на този материал не представя непременно официалната позиция на Европейския съюз

www.interregbgbg.eu



осветен от Видинския митрополит Неофит. Катедралата „Св.Вм. Димитър“ е вторият храм по големина след храм-паметник „Св. Александър Невски“ в София.

Катедралата е паметник с национално значение.

Синагогата се намира в близост до Градската градина. Сградата е построена за една година, през 1894 г., с помощта на всички евреи от всички краища на България. Тя е втората по големина след тази в София, а главната фасада е величествена. От 1950 г. сградата губи основната си функция и се използва като склад, което я води до лошото състояние, в което се намира.

Тя е паметник с национално значение.

Старата турска поща е построена през втората половина на XIX в., най-вече за пощенските нужди. Вероятно е завършена през 1859 г., когато Винин е свързан по телеграф с европейски различни граде. Сградата е масивна, с два етажа и ковчежничество на подземния етаж. Това е единствената стара пощата, съхранявана в България. Намира се в Дунавския парк, близо до джамията и библиотеката на Осман Пазвантоглу.

Общински театър Видин е сграда на 2 етажа, построена през 1891 г. и е първата сграда в свободна България, проектирана специално за театър. Намира се на входа на Градската градина⁴.

Манастир Добридолски е основан през XI в., изгорял е през XV в. Реставриран е през 1860 г. Църквата на манастира е интересно изображение на сграда във възрожденски стил. Има тяло във формата на кръст. Църквата няма рисунки.

Албутински скален манастир, намира се на 21 км от Видин, а името му произхожда от изчезнало село със същото име. Манастирът и частите, които го съставят са във формата на верига.

Изворски манастир се намира на 2 км южно от село Извор, община Димово. Вярва се, че е основан през XII в. от руския принц Извор Таворски. Това е действащ манастир.

Раковишки манастир - бивш център на комитетите през Възрожденския период. Запазена е старата църква, където конспираторите през 1850 г. решават относно бунта в Северозападна България⁵

⁴ http://www.vidin.government.bg/094/60-16-16/sidebar/oblast_vidin/zabelejitelnosti.html

⁵



Култура, обичаи и дейности

Богата е историята на област Видин. В първото хилядолетие пр.н.е. тук живеят тракийските племена Мизи и Трибали, покорени и включени в пределите на Римската империя през I-ви век от н.е. Многобройни паметници, архитектурни фрагменти, скулптурни фигури, произведения на бронзолеярството и грънчарството свидетелстват и днес за възхода на античните Рациария (с. Арчар) и Бонония (гр. Видин) в епохата на Римското владичество. Бонония продължава своето съществуване и през Средновековието под името Бдин. Бурна и превратна е историческата съдба на Бдин през Втората българска държава. Към 90-те години на XIII век Бдинската област съществува като самостоятелно феодално княжество с владетел деспот Шишман, избран през 1323 г. за български цар. 1371 г. Бдин отново става център на независимо феодално княжество, начело с цар Иван-Срацимир. През XIII -XIV век Бдин е не само политически, но и важен стопански център на северозападните български земи със силно развити занаяти и приложно изкуство, голям производител на зърнени храни и наред с това център на оживена книжовна дейност. Бдинската крепост пада последна под властта на османските нашественици. Самоотвержена и героична е борбата на българското население от Видинския край през втората четвърт на XIX век. През февруари 1878 г. Видин е освободен от османско иго. В продължение на 2 хилядолетия областта е била важен военен, транспортен и търговски център.

Читалища

Читалищното дело има дълбоки корени във Видинския край. Днес в областта има общо 76 читалища, като в тях са заети повече от 150 души. Първото читалище в областта е основано през 1870 г. Това е Читалище “Цвят” - гр. Видин, което неотменно и трайно е свързано с културното развитие и традициите на града и се е превърнало в средище за изява и съхранение на духовното и културно богатство на Видинския край. Във всички тези школи и състави участват над 320 деца и младежи. Основни дейности в структурата на Читалище “Цвят” са:

оПредставителен фолклорен ансамбъл “Цвят”, носител на множество национални и международни призове и награди от Италия, Сърбия, Турция, Полша, Унгария, Македония и др.;

оДетска школа по народни танци;

оДетска вокална група “Щурче”;

оДетска балетна школа и Балет “Амадеус”-1960;





ЕВРОПЕЙСКИ СЪЮЗ

ЕВРОПЕЙСКИ ФОНД ЗА РЕГИОНАЛНО РАЗВИТИЕ

ИНВЕСТИРАМЕ ВЪВ ВАШЕТО БЪДЕЩЕ!



БЪЛГАРСКО ПРАВИТЕЛСТВО



Българо-румънска

търговско-промишлена палата

оШкола по джаз танци и джаз състав “Фейм”-1991;

оДетска езикова школа-1940;

оШкола по изобразително изкуство “Дъга”-2001;

оМузикална школа (класове по народни и класически инструменти) -1955г.;

оСмесен хор Видин.

Разпределение на читалищата по общини:

- общ. Белоградчик - на територията на общината има 6 читалища.
- общ. Бойница - на територията на община Бойница функционират 4 читалища
- общ. Брегово - в община Брегово съществува и функционира по едно читалище във всяко населено място - общо 9.
- общ.Видин - има 20 читалища. През 2012 г. са се учредили 2 нови читалища.
- общ. Грамада - има само 2 читалища.
- общ. Димово - има 7 читалища
- общ. Кула - има 5 действащи читалища
- общ. Макреш - 4 читалища.
- общ. Ружинци - на територията на общината има 6 читалища
- общ. Чупрене - 5 читалища.

Културна програма: Област Видин се отличава с богата културна програма. Ежегодно областта е домакин на изложби по живопис със скулптура, дърворезба, областни и международни фестивали за народни песни и танци и др.

Международния фолклорен фестивал “Танци край Дунава” се провежда за пръв път през 1997 г. в град Видин. В него участват фолклорни ансамбли от различни страни, които демонстрират националното си богатство и традиции в областта на народното творчество.

Събора за автентичен фолклор “Дунавски ритми” се провежда за пръв път през 1998 г. В него участват фолклорни певчески и танцови групи, групи за народни обичаи, индивидуални изпълнители -разказвачи, баячи и т.н. от читалищата в област Видин.

Международния фестивал на ромската песен и танц “ЗА МИР” се провежда за пръв път през 2000 год. В него вземат участие ромски изпълнители от страната и чужбина.



РЕГИОНАЛЕН ИСТОРИЧЕСКИ МУЗЕЙ - РУСЕ



ЕВРОПЕЙСКИ СЪЮЗ



Съдържанието на този материал не представя непременно официалната позиция на Европейския съюз

www.interregrobg.eu



ЕВРОПЕЙСКИ СЪЮЗ

ЕВРОПЕЙСКИ ФОНД ЗА РЕГИОНАЛНО РАЗВИТИЕ

ИНВЕСТИРАМЕ ВЪВ ВАШЕТО БЪДЕЩЕ!



БЪЛГАРСКО ПРАВИТЕЛСТВО



Българо-румънска
търговско-промишлена палата

В областта ежегодно се провежда и Международен фестивал на българо-румънския фолклор *“Фестивал на влашката песен и танц”*.

Други популярни празници, които се организират в областта са:

- Събор на народното творчество “От Тимок до Миджур”;
- Международен панаир Салаш -Ново Корито;
- Ежегоден Видински Панаир;
- Димитровден -Ден на град Видин;
- Ежегодно организиране на панаири във всяка от общините;
- Международен пленер “Дунав АРТ”;
- Майсторски клас за диригенти;
- Честване на годишнина от рождението на Жул Паскин (в гр. Видин);
- Цветница;
- Майски празници “Дунавска пролет” -включват чествания и празници от национален и местен характер;Отбелязване на международния ден на детето;

Ежегодно се изготвя Културен календар на област Видин за популяризиране на международни, национални, регионални и местни прояви в сферата на културата, който се включва в Националния културен календар.

В областния център гр. Видин се намират и всички най-важни културни институции:

оОбщински драматичен театър;

оДържавен куклен театър;

оСимфониета -Видин;

оХудожествена галерия;

оРегионална библиотека “Михалаки Георгиев”;

оАнсамбъл за народни песни и танци “Дунав”;

оЧиталище“Цвят”;

оГрадски духов оркестър.

Календар на събитията

Календарът на културните събития в област Видин е тясно свързан с традициите, обичаите и с местните и национални български празници.



РЕГИОНАЛЕН ИСТОРИЧЕСКИ МУЗЕЙ - РУСЕ



ЕВРОПЕЙСКИ СЪЮЗ



Съдържанието на този материал не представя непременно официалната позиция на Европейския съюз

www.interregrobg.eu



Практикувани и достъпни форми на туризъм в област Видин

Формите на туризъм, практикувани в област Видин, са: екотуризъм, ловен и риболовен туризъм.

Биосферен резерват - Чупрене има площ от 1439 ха. Включен е в списъка ЮНЕСКО на ООН. В област Видин има множество защитени местности и природни забележителности. Тук влизат световно известните скални образувания - Белоградчишките скали, Боров камък, Чутурите, пещерите Магура и Венеца.

Държавно ловно стопанство "Миджур", разположено близо до гр. Белоградчик предлага отлични условия за лов на редки видове животни, което го прави привлекателно място за български и чуждестранни турист.

Рабишкото езеро - е най-голямото в Северозападна България, с площ от 3,25 кв.км. На 100 м от южния бряг има къмпинг.

Язовир с. Полетковци-подходящ за развитие на спортен риболов и лов, един от най-чистите язовири в региона.

Местността „Божурица“, е разположена на 18 км югозападно от град Видин. Зоната за развлечение има над 600 места, предприятия, обществени организации и частни съоръжения. Съществуват добри условия за кратки и дълги ваканции в горските паркове и водни площи - плуване, гребане и рибарство. Големи възможности за пикник и разходки сред природата. Гъби, горски плодове и билки са често срещани. Наличието на големи и малки диви животни предлага възможност за практикуване на ловни партии. Достъпът до зоната е много добре осигурен.

Зоната за развлечение "Белоградчик" - обхваща града с уникалния си природен феномен Белоградчишките скали и крепостта Белоградчик. Приказан свят на хора, животни, вкаменени клисури и изваяни градове от природата преди милиони години. Зоната за развлечение се посещава от много български и чуждестранни туристи, поради уникалната си красота и броя на туристическите обекти. Има много добри условия за туризъм и образователни дейности. Зоната разполага с удобни хотели, туристически хижи, удобни транспортни връзки.

Зоната за развлечения "Рациария" е разположена на 17 км южно от Видин по Дунав. Пълна с акация, дъб и ясен, от нея се разкрива гледка към реката. В зоната има добри условия за кратка почивка в близост до вода, риболов, разходки и образователен туризъм. Наблизо се намират археологическите разкопки Рациария, останали от времето на римското владичество.





Акватуризмъ. Река Дунав предлага условия за развитие на воден туризъм. Всяка година през месец август Видин е домакин на традиционната международна регата ТИД. Тук безпроблемно могат да се практикуват гребане, плуване, водни ски, джетрейсинг и други спортове.

Река Фалковец предлага отлични условия за развитието на воден слалом, както и екстремни спортове.

Културният туризъм се развива в културно-историческите центрове. Замъкът „Баба Вида” във Видин е паметник на културата от национално значение и е един от стоте национални туристически обекти на България. Вътре в замъка е устроен малък музей. „Калето” заедно със своите порти представляват културни паметници с национално значение.

Пещерен туризъм. Пещерата "Магурата", обхващаща Рабишката могила, е една от редките по своята красота и разнообразие природни забележителности в България. Пещерата е благоустроена. Подземните ѝ лабиринти имат дължина около 2.5 км., с импозантни зали, сталактити и сталагмити и редки пещерни образувания. Скалните рисунки, запазени в нея, датиращи от IX-VIII в. пр. Хр., са уникални шедьоври на праисторическото изкуство в Югоизточна Европа. Към настоящият момент пещерата е електрифицирана, има и обособена зала за дегустация на уникалното шампанизирано вино "Магура".

Балнеотуризмъ. На територията на област Видин, в близост до с. Сланотрън, е открито находище на високоминерализирани термални водис високо съдържание на йод, бром и др. подходящи за добив на химически компоненти за фармацевтичната промишленост, добив на геотермална енергия и използването им за балнеолечение. Прогнозните експлоатационни ресурси на източника са 5.00 л/сек или 158 680 м³/год. при температура на водата 410С..

Селски туризъм. Областта разполага с разнообразни природни ресурси и забележителности за развитие на селския туризъм. Въпреки тези предпоставки развитието му в областта е много слабо застъпено.

Природни и културни туристически ресурси, специфични за туристическата дестинация Видин

Вид туристически обект	Туристически обекти във Видин	Форми на туризъм



ЕВРОПЕЙСКИ СЪЮЗ

ЕВРОПЕЙСКИ ФОНД ЗА РЕГИОНАЛНО РАЗВИТИЕ

ИНВЕСТИРАМЕ ВЪВ ВАШЕТО БЪДЕЩЕ!



БЪЛГАРСКО ПРАВИТЕЛСТВО



Българо-румънска

търговско-промишлена палата

ПРИРОДНИ		
Защитени зони	<p>Връшка чука</p> <p>Чупренски буки</p> <p>Остров Кутово</p> <p>2 Зони на специална авиафаунистична защита (SPA)</p>	<p>научен</p> <p>екотуризм</p>
Обекти Натура 2000	<p>Западна Стара планина,</p> <p>Предбалкана</p> <p>Западна Стара планина</p> <p>19 обекта от мрежата <i>Натура 2000</i>, 17 Обекта от общностно значение (SCI)</p>	<p>научен</p> <p>екотуризм</p>
Резервати	<p>Резерватът biosferei Чупрене</p> <p>Stâncile din Белоградчик</p> <p>Езерото Rabisxa</p> <p>Peștera Magura</p> <p>Природна забележителност Borov Kamak - водопадът</p> <p>Природна забележителност Levi I Desni Suhi peci - peșteră</p> <p>Природна забележителност Venetsa-peșteră</p> <p>Природна забележителност Водопада на река Стакевска в Бялата вода</p> <p>Природна забележителност водопад Петков церак</p>	<p>научен</p> <p>екотуризм</p>



РЕГИОНАЛЕН ИСТОРИЧЕСКИ МУЗЕЙ - РУСЕ



ЕВРОПЕЙСКИ СЪЮЗ



Съдържанието на този материал не представя непременно официалната позиция на Европейския съюз

www.interregobg.eu



ЕВРОПЕЙСКИ СЪЮЗ

ЕВРОПЕЙСКИ ФОНД ЗА РЕГИОНАЛНО РАЗВИТИЕ

ИНВЕСТИРАМЕ ВЪВ ВАШЕТО БЪДЕЩЕ!



БЪЛГАРСКО ПРАВИТЕЛСТВО



Българо-румънска

търговско-промишлена палата

Природни атракции	<p>река Дунав</p> <p>плаж Ново село</p> <p>плаж Косхава</p> <p>плажа на остров Голия</p>	<p>Релакс и отдих</p> <p>Развлечение по вода</p> <p>Спортен риболов</p> <p>Водни спортове</p> <p>Круизи по Дунав</p>
II. АНТРОПНИ		
културни	<p>Крепостта Баба Вида</p> <p>Музей Крепостта Баба Вида</p> <p>Музей Римска крепост Кастра Мартис - Кулата</p> <p>Турски музей Колука</p> <p>Музей Кръстата казарма</p> <p>Защитните стени Калето</p> <p>Римска крепост Калето-Белоградчик</p> <p>Римска крепост Кастра Мартис - Кулата</p> <p>Турски конак Колука</p> <p>Библиотеката на Осман Пазвантоглу</p> <p>Синагогата</p> <p>Старата турска поща</p> <p>Общински театър Видин</p> <p>Държавен културен театър;</p> <p>Симфонията-Видин;</p> <p>Художествена галерия;</p>	<p>научен</p> <p>археологически</p> <p>екотуризм</p> <p>културен</p> <p>пещерен</p> <p>селски</p> <p>круизен</p>



РЕГИОНАЛЕН ИСТОРИЧЕСКИ МУЗЕЙ - РУСЕ



ЕВРОПЕЙСКИ СЪЮЗ



Съдържанието на този материал не представя непременно официалната позиция на Европейския съюз

www.interregrobg.eu



ЕВРОПЕЙСКИ СЪЮЗ

ЕВРОПЕЙСКИ ФОНД ЗА РЕГИОНАЛНО РАЗВИТИЕ

ИНВЕСТИРАМЕ ВЪВ ВАШЕТО БЪДЕЩЕ!



БЪЛГАРСКО ПРАВИТЕЛСТВО



Българо-румънска

търговско-промишлена палата

	Регионална библиотека ”Михалаки Георгиев”; Читалище ”Цвят”; Градския духов оркестър.	
Паметници на изкуството и архитектурата	Мавзолея на Антим I Джамията на Осман Пазвантоглу Кръстата казарма	исторически екотуризм културен икуменически
Места за поклонение	Църквата „Св. Пантелеймон” Църквата „Св. Петка” Катедрала „Св.Вм.Димитър” Добридолски манастир Скален манастир в местността „Албути” Изворски манастир Раковишки манастир Църквата в Ново село	екотуризм културен икуменически
паркове	Дунавски парк	Развлечение Релакс и отдих Екотуризм
събития - festivaluri	Международен фолклорен фестивал „Танци край Дунава” Събор за автентичен фолклор ”Дунавски ритми” Международен фестивал за ромски песни и танци ”За Мир” Фестивал на влашката песен и танц.	културен за развлечение



РЕГИОНАЛЕН ИСТОРИЧЕСКИ МУЗЕЙ - РУСЕ



ЕВРОПЕЙСКИ СЪЮЗ



Съдържанието на този материал не представя непременно официалната позиция на Европейския съюз

www.interregrobg.eu



ЕВРОПЕЙСКИ СЪЮЗ

ЕВРОПЕЙСКИ ФОНД ЗА РЕГИОНАЛНО РАЗВИТИЕ

ИНВЕСТИРАМЕ ВЪВ ВАШЕТО БЪДЕЩЕ!



БЪЛГАРСКО ПРАВИТЕЛСТВО



Българо-румънска

търговско-промишлена палата

	Събор на народното творчество "От Тимок до Миджур";	
празници	Честване на годишнина от рождението на Жул Паскин (в град Видин); Цветница; Майски празници "Дунавска пролет" Международен ден на детето; Виенски бал	
Изложения	Международен панаир Салаш - Ново корито	
Фолклорни ансамбли, музикални и танцови училища	Фолклорен ансамбъл "Цвят", Детска школа по народни танци; Детска вокална група "Щурче"; Детска балетна школа "Амадеус" - Джаз училище "Фейм" - Детска езикова школа Школа по изобразително изкуство "Дъга" - 2001; Музикално училище Смесен хор Видин.	културен за развлечение
Читалища	76 читалища в област Видин	

Сравнение КАЛАФАТ - Видин

За най-ефективно валоризиране на богатото туристическо наследство на този уникален район в страната, чрез диверсифициране на природни и културни ресурси, разработването на туристически дейности трябва да спазват принципите на устойчивото развитие, като се отчита хармонизирането на туристическите дейности в контекста на



РЕГИОНАЛЕН ИСТОРИЧЕСКИ МУЗЕЙ - РУСЕ



ЕВРОПЕЙСКИ СЪЮЗ



Съдържанието на този материал не представя непременно официалната позиция на Европейския съюз

www.interregrobg.eu



ЕВРОПЕЙСКИ СЪЮЗ

ЕВРОПЕЙСКИ ФОНД ЗА РЕГИОНАЛНО РАЗВИТИЕ

ИНВЕСТИРАМЕ ВЪВ ВАШЕТО БЪДЕЩЕ!



БЪЛГАРСКО ПРАВИТЕЛСТВО



Българо-румънска

търговско-промишлена палата

регионалното и локалното икономическо развитие, потвърдени с изискванията на законодателството за опазването на околната среда. Има три устойчиви възможности, които Румъния може да има предвид: екологичен туризъм, устойчив туризъм и екотуризм. Факторите, които влияят върху развитието на екологичния туризъм, са: природният потенциал, селското население, богатите традиции и атрактивното географско разположение.

Калафат има впечатляващо природно и културно наследство, концентрирано в защитените природни зони

Умерено-континенталният климат със субсредиземноморски влияния и много разнообразния релеф са създали условия за многобройни видове редки растения и животни. Цялата територия е богата на много културни и исторически цели, а популярните традиции и занаяти все още са практически приложими.

Зоната е била обитавана от древни времена, където множество археологически, но и палеонтологични доказателства, запазващи „свидетелствата на миналото“, природни защитени птичи зони и паметници на традиционната архитектура.

Природното и културно наследство на община Калафат предлага възможност за развитие на всички основни форми на туризъм: научен, културен, икуменски, пътуващ, екотуризм и др.

Изминавайки туристическите маршрути в защитените природни зони, обектите по Натура 2000, резерватите и други природни забележителности, туристът среща природни и културни цели,

някои от тях уникални дори в Европа.

В област Видин са разположени три от най-важните туристически обекти в България (от 100 национални обектива). Природните туристически ресурси на област Видин са разнообразни и богати. Тук са част от биосферния резерват Чупрене, няколко защитени зони, 19 обекта от мрежата Натура 2000, 17 обекта от общностно значение (SCI) и 2 зони със специална авиафаунистична защита (SPA).

Област Видин се характеризира с много важно историческо наследство. На територията на областта има 56 паметника на културата (археологически предмети от древността и средновековието, църкви, джамии и манастири от XV-XIX век, сгради от 1880 до 1925 г.).

Област Видин има голям потенциал за разработването на няколко вида туризъм. Въпреки че областта има атрактивен потенциал, туризмът не е много развит. Основните форми на туризъм, културен туризъм- исторически, научен, икуменически, екотуризм



РЕГИОНАЛЕН ИСТОРИЧЕСКИ МУЗЕЙ - РУСЕ



ЕВРОПЕЙСКИ СЪЮЗ



Съдържанието на този материал не представя непременно официалната позиция на Европейския съюз

www.interregrobg.eu



ЕВРОПЕЙСКИ СЪЮЗ

ЕВРОПЕЙСКИ ФОНД ЗА РЕГИОНАЛНО РАЗВИТИЕ

ИНВЕСТИРАМЕ ВЪВ ВАШЕТО БЪДЕЩЕ!



БЪЛГАРСКО ПРАВИТЕЛСТВО



Българо-румънска

търговско-промишлена палата

с маршрути и др. имат реални възможности за развитие. Заедно с отварянето на моста Видин - Калафат се очаква развиване на туризма за развлечение.

Природните ресурси и културно-историческите, езерата, горите, пещерите, изключителните пейзажи по Дунав, както и умереният климат, предлагат подходящи условия за развитие на приключенския туризъм. В градските центрове може да се развива културно-исторически туризъм; в селските зони, агротуризм, тематичен туризъм (местни традиции, гастрономия и др.) и есотуризм.

Културните институции, които са разположени в областта не предлагат достатъчно атракции и развлекателни програми. Липсата на средства е пречка за читалищата да участват в национални и международни събития. За най-голямата част от малките градове читалищата са основен източник на културни събития и съхранение на местните традиции.

Фискалност

Туристическият пазар, както в Румъния, така и в България, е засегнат от високи данъци и от наличието на незаконни или извършвани на границата на законността дейности - особено по отношение на настаняването на туристи и особено в селските зони (където регистрираните икономически агенти са по-малко от тези, които предлагат ефективно услуги по настаняване или, които налични адреси, качени в интернет).

За подобряване на ситуацията, са приети няколко облекчения, имащи за цел да развият участъка туристически (напр.: в Румъния, *Правителствена наредба № 63/1997 относно определянето на облекчения за развитие на селския туризъм* е допринесла за развитието на агро туризма, зъщото отпуска освобождаването от плащане на данъка печалба за период от 10 години, на туристическите пансиони и на агротуристическите пансиони с капацитет за настаняване до 10 стаи включително и; плащане, по тарифата, определена за потребление на домакинствата, на електричеството, на метана и на телекомуникационните услуги, използвани от туристическите и агротуристическите пансиони с капацитет за настаняване до 5 стаи включително).

Гама на предлаганите туристически услуги

Туристическата инфраструктура (техничко-материалната база) включва:

- капацитети за настаняване и обществено хранене;
- мрежа от услуги, прилежащи на туризма;
- средства за развлечение и лечение;
- комуникационни пътища;



Съдържанието на този материал не представя непременно официалната позиция на Европейския съюз

www.interregobg.eu



- техническа инфраструктура (мрежи за електричество, отопление, питейна вода и канализация);
- пощенски, банкови, медико-санитарни услуги и др.

От качеството на туристическата инфраструктура зависи:

- начина на валоризиране (нисък/висок) на туристическия фонд;
- степен на задоволство (напълно/непълно) на туристическото търсене в зависимост от разнообразието на предлаганите туристически услуги;
- осигуряване на туристическо потребление (ниско/високо).

Туристическият пазар на зоната Калафат - Видин е уязвим от гледна точка на офертата на стоки и туристически услуги защото не отговарят качествено и като разнообразие на търсенето на ваканции и бизнес пътувания; повечето туристически агенции имат ограничена дейност само в продажбата на билети за лечение или туристически пакети в чужбина, като нямат туристически пакети, които да валоризират местния туристически потенциал във Видин; в Калафат няма нито една туристическа агенция, която да промотира екскурзии, туристически пакети и др⁶.

Наборът от връзки на канала за дистрибуция, чрез който туристическите продукти се предоставят на крайния потребител, включва туристически агенции, регионални туристически бюра / туристически информационни центрове, резервационни центрове, интернет или дори самите помещения за настаняване. Сред тях най-използваните са агенциите и самите места за настаняване. Въпреки че Интернет е главно обмен на информация за туристическия продукт, за съжаление онлайн резервациите на румънския бряг на Дунав (като се вземат предвид само тези, които включват и онлайн плащане на резервацията) не надвишават 3 - 5% от общата стойност на резервациите⁷.

По отношение на ситуацията в България, онлайн продажбите на туристически продукти за настаняване, отдаване под наем на автомобили и други превозни средства на резиденти са доста ниски, защото повечето икономически агенти в туризма, или нямат изпълнени системи за онлайн резервация, или националните туристи предпочитат да си правят резервации по телефона или лично, на място.

⁶ ADR Олтения – Изследване за развитие на туризма на регионално ниво, стр. 177,
<http://www.adroltenia.ro/wp-content/uploads/2014/05/STUDIUM-TURISM-FINAL.pdf>

⁷ Ministry of Foreign Affairs of Denmark, Sector: Tourism, September 2014, pg.7,
https://www.google.ro/url?sa=t&rct=j&q=&esrc=s&source=web&cd=1&cad=rja&uact=8&ved=0ahUKewitgf-goc3MAhUMFSwKHRc3AogQFggaMAA&url=http%3A%2F%2Fbulgarien.um.dk%2Fda%2F%2Fmedia%2FBulgarien%2FDocuments%2FTourism_2014.pdf&usq=AFQjCNH4i-xMu-XZX34dagoA8fkzaaxhw&sig2=t1qVRfh_VN_pnz5nDqCr1A&bvm=bv.121421273,d.bGg





Друг недостиг на предлаганите услуги са услугите по насочване на туристите от специализиран персонал. Въпреки, че зоната е добре ценена поради разнообразието и уникалността на туристическите атракции, броят на специализираните гидове е нисък. Персоналът в туризма, особено в селската зона, притежава малко информация относно начина на управление на местата за настаняване, съответно за създаване на нови продукти, като повечето пансиони предлагат само основни услуги (само настаняване, в някои случаи и хранене)⁸

Анализът на териториалното разпределение на туристическите агенции показва, че тяхното разположение в румънския географски район е изключително поляризирано и небалансирано. В Калафат няма дори и една туристическа агенция, като обяснението се състои в това, че населението е предимно възрастно, селско и с много ниски доходи.

По отношение на ролята на туристическите агенции за туризъм в туристическото развитие на региона, може, като цяло, да се припише на липсата на иновации в създаването на местни туристически продукти, както и на специализирането в задоволяване на „изходящия“ сегмент, поради високата рентабилност.

От икономическа гледна точка, туристическият пазар на проучваната зона е повлиян от цялостното развитие на националната икономика, проявена чрез колебания на инфлацията, което генерира множество промени в установяването на тарифите и цените на предлаганите туристическите услуги и продукти, а тарифната ставка може да бъде спирачен фактор на туристическото търсене. Въпреки това, промени настъпват в смисъла на намаляване на стойността на този икономически показател с положителни ефекти върху покупателната способност на населението, като този факт представлява потенциален фактор за укрепване на туризма в проучвания регион чрез повишаване търсенето на туристическите услуги и продукти.

По отношение на консуматорската предпочитания на населението, сегментът на туристическите услуги заема сравнимо място с това на хранителните стоки, фактор, подложен все пак, в ежемесечната си еволюция, на туристическата сезонност.

⁸ Източник: НСИ, *Честота на туристическите приемни структури с функции за настаняване 2014-2018*, и НСИ в Република България, *Звена за настаняване по зони, региони и области*, актуализиран към 24.02.2018 г., <http://www.nsi.bg/en/content/7067/annual->



ЕВРОПЕЙСКИ СЪЮЗ

ЕВРОПЕЙСКИ ФОНД ЗА РЕГИОНАЛНО РАЗВИТИЕ

ИНВЕСТИРАМЕ ВЪВ ВАШЕТО БЪДЕЩЕ!



БЪЛГАРСКО ПРАВИТЕЛСТВО



Българо-румънска

търговско-промишлена палата

Конкуренцията в туристическия отрасъл е ниска както в община Калафат, така и в област Видин, икономическите агенти, които работят в този отрасъл представляват процент, който не надвишава 2% от общо икономическите агенти, активни във всеки окръг отделно.

От *демографска* гледна точка, област Видин е регион със слаба демографска структура. Разглеждана на фона на цялата страна, областта е слабо населена територия, с обезлюдени територии.

Област Видин следва тенденцията по ръст на дела на градско население и намаляване на селското население (типично за цялата страна). В сравнение с размера на селското население в страната (от 27,5%), област Видин е над средния дял (регистрирайки 36,7%). Мотивите за повишаване на градското население в зоната са свързани с търсенето на възможности за работа и използването на пазара на труда.

Степента на урбанизиране на областта е ниска, пет от седемте ѝ града е малка (под 5000 души), а само в град Видин са концентрирани приблизително 77% от общото градско население на областта.

Разпределението на населението на местата в цялата област е неравномерно, но разстоянията между населените места не са големи. По принцип, населените места са планински и имат достъп към мрежата на републиканските пътища, въпреки че някои пътища са в лошо състояние.

От анализа на динамиката на населението на община Калафат в периода 2015-2018 г., се откроява и по-изразият спад на броя жители в градската среда спрямо спада в селската среда, като община Калафат е предимно селска, нещо с положителни ефекти върху възможностите за развитие на туризма в селската среда.

Може да се забележи, плахо развитие на агротуризма, подкрепено чрез повишаване на броя агротуристически пансиони.

Туристическата инфраструктура в региона (включително и по отношение на инфраструктурата за развлечение и качеството на услугите по настаняване) отразява нисък качествен стандарт спрямо стандартите на европейската конкуренция.

Въпреки това, туризмът представлява икономически отрасъл с ценен потенциал за развитие, особено в селската среда, чрез туристическо развитие на рибарските общности, все още неексплоатирано достатъчно и което може да стане източник на привличане, както на инвеститорите, така и на туристите (румънци и чужденци).



РЕГИОНАЛЕН ИСТОРИЧЕСКИ МУЗЕЙ - РУСЕ



ЕВРОПЕЙСКИ СЪЮЗ



Съдържанието на този материал не представя непременно официалната позиция на Европейския съюз

www.interregrobg.eu



Река Дунав представлява важен ресурс за промишлеността и туризма, а валоризирането на туристическия потенциал на Дунав може да увеличи броя на чуждестранните туристи, които посещават региона, в момента техният брой е малък.

Възможност за привличане на чуждестранни туристи в региона е и по-доброто сътрудничество между авиокомпаниите и туристическите агенции.

Инвестициите за модернизация на курортите и за туристическата инфраструктура със сигурност могат да съживят туризма в този регион, а това от своя страна спомага за повишаване на икономическия растеж на региона.

Други аспекти на туристическата зона Калафат - Видин са:

- ▣ Липса на специализиран персонал и на конкурентни услуги на стандартите на европейско ниво;
- ▣ Ниски икономически ефекти (лошо данъчно облагане и засилен евакуационизъм).
- ▣ Туристическите обекти не са интегрирани, всеки обект представлява индивидуална ценност, туристическите обиколки са недостатъчно развити;
- ▣ Малка достъпност на точките от туристически интерес, както поради транспортната инфраструктура, така и поради тази, характерна за туризма.
- ▣ Поляризирано и централизирано разпределение на туристическите агенти на инфо точките на национално ниво, аспект, който влияе на съществуващата туристическа оферта;
- ▣ Насърчаването на Румъния и на България като туристически дестинации е недостатъчно; насърчаването на туристическите цели се намира в същото състояние; насочената в този смисъл култура липсва (например, почти цялостна липса на инфо точките).
- ▣ Инфраструктурата на летищата е недостатъчно развита както в Румъния, така и в България: в Румъния, има само едно международно летище в Букурещ; летищата в Крайова, съответно Тимишоара, са местни, дори и да приемат полети low-cost, които оперират и на международно ниво. В България, има 4 основни летища: в София, Пловдив, Варна и Бургас. На 6 км от град Видин има местно летище, което може да посреща самолети до 50 т.
- ▣ По отношение на общата инфраструктура- мрежата на транспортни пътища - и териториалното концентриране на туристическите ресурси, се индивидуализира следното несъответствие: *транспортната инфраструктура липсва точно в териториално-административните звена, които регистрират висока*





концентрация на туристически ресурси, както природни, така и антропогенни; това несъответствие се открива пряко в доста ниската степен на достъпност на туристическите обекти.

□ Обичайните туристически обиколки на туроператорите са сведени до няколко маршрута, които не включват проучваната туристическа зона. Ограничаването на туристическите маршрути в повечето случаи показва сбора от дисфункциите на територията по отношение на пътната инфраструктура и настаняване: близост на населените места до местата, в които може да се пренощува - за големи групи - изключват диференциацията на обиколките.

□ Слабо развит селски туризъм, представен най-вече в зоната Калафат, но съществува възможност за развитие на рибарските общности в трансграничната зона Калафат - Видин, чрез интегриране в съществуващите обиколки на дейности, специфични за рибарите или за събитията, организирани от тях на местно ниво.

С оглед на социално-икономическия статус в зоната на стратегията са необходими и действия, ориентирани към създаването на някои местни индустрии, и е необходимо използването на неизползвания потенциал на населените места в областта на неконвенционалния туризъм за повишаване на уменията на трудовата заетост и производителността.

Въпреки че туристическият потенциал е разнообразен, за съжаление огромната част от съществуващите капацитети за настаняване попадат в категории 2 и 3 звезди, като капацитетът за настаняване на по-високо ниво на класификация (4 и 5 звезди) е ограничен.

SWOT анализ на КАЛАФАТ- ВИДИН

Вземането на стратегически решения за определяне мисията на развитие на туристическия отрасъл в трансграничната зона Калафат и Видин, определяне на стратегическите цели, необходими за постигане на мисията, прилагането на план, който да материализира стратегията за развитие на рибарските общности, се основава на широк процес на анализ и оценка на средата, в която се намира туристическата дестинация Калафат - Видин, на положението на конкурентоспособността в тази среда.

Силни страни	Слаби страни
Благоприятен климат за развитието на	в общините Калафат и Видин няма





<p>туризма</p> <p>Благоприятно географско положение с разнообразен релеф (планини, плата и равнина);</p> <p>Област Видин е стратегическа точка в националната транспортна мрежа;</p> <p>Растяща модернизирана национална транспортна система</p> <p>Мост над Дунав при Калафат - Видин;</p> <p>Налични речни пристанища, както в община Калафат, така и в област Видин</p> <p>Много ценни и атрактивни природни и антропо туристически обекти;</p> <p>Културно-историческо наследство;</p> <p>Етнография и фолклор;</p> <p>Незамърсена околна среда и възможност за практикуване на екологичен екотуризъм;</p> <p>Опазване на традициите и на обичаите;</p> <p>Почва, благоприятна за лозарството и практикуването на туризма: „пътя на виното“;</p> <p>Балансирана структура по осите на населението в община Калафат, с лек ръст на дела на младото население (0-14 години) от общото население;</p> <p>Конкурентни цени на туристическите дестинации по отношение на Европейския съюз;</p> <p>Принадлежност като член на ЕС;</p> <p>Дейности по развитие на Румъния и на</p>	<p>магистрала;</p> <p>Ниска плътност на публичните пътища, отнесено към площта на общините Калафат и Видин;</p> <p>Лошо състояние на транспортната инфраструктурата в област Видин;</p> <p>Достъпът от националните пътища до центъра на населените места, общини и градове е недостатъчен;</p> <p>о Община Калафат и област Видин нямат собствена инфраструктура за въздушен транспорт;</p> <p>о Намален брой средства за обществен транспорт, собственост на транспортните компании;</p> <p>о Техничко-материалната база в туризма не е достатъчна и частично износена;</p> <p>Чуждестранните инвестиции са с ниско ниво на туризъм във Видин и не съществуват в Калафат;</p> <p>Неравномерно развитие между урбанизирани и неурбанизирани територии;</p> <p>Неблагоприятна демографска структура;</p> <p>о висока безработица;</p> <p>о ниски доходи на населението с висок риск на бедност;</p> <p>о Липса за опит и способност за усвояване на европейските фондове;</p> <p>о Концентриране на инфраструктура, специфична за туризма в общините и окръжните центрове и почти липсваща в селските райони;</p>
---	---





<p>България като туристически бранд;</p> <p>Река Дунав, паневропейски коридор, осигурява условия за развитие на круизния туризъм или на спортния туризъм.</p> <ul style="list-style-type: none"> - налична работна ръка с ниски разходи; - висок туристически потенциал; - съхранение на рибарските традиции на местно ниво; - голям брой рибари търговци - 149; - наличието на важен брой потенциални бенефициенти на европейски проекти - потенциал за развитие на културния туризъм и на развлекателния; - наличието на висок интерес за развитие на туризма в зоната - наличие на нивото на територията на много празници с рибна насоченост; - ниско ниво на замърсяване на въздуха; - принадлежност към паневропейски коридор IV; - пряк достъп до сухопътния - жп мост над Дунав - Калафат (Ro) - Видин (Bg);. - наличие на предложената територия на национален път DN 56A и на E79, и DN55A - наличие на туристическа обиколка по поречието на Дунав (велотуризм) в Германия - Делтата на Дунав; 	<ul style="list-style-type: none"> о Срабо управление на туристическата дестинация; о Зависимост от големите чуждестранни туроператори; о Ниско представителство на местната туристическа оферта в националните и местните туристически агенции; малък брой туристически агенции в област Видин и несъществуващи в община Калафат; о Неправилна поддръжка на туристическите съоръжения; - много ниска икономическа активност в сравнение с други региони; - висока степен на бедност, ниско ниво на живот; - миграция на населението, отрицателен природен баланс; - застаряващо население; - липса на работни места - висока безработица; - несигурната собственост върху земните повърхности от брега на Дунав ограничава възможността за реализация; - недостатъчна вторична транспортна инфраструктура; - лошо състояние на блатата и техните околности: липсата на насипи, запущване на блатата, срутване на брегове и др.; - несъществуваща дейност в областта на преработката и обработката на риба, така и на липса на пунктове за първа продажба - слабо промотиране на рибните продукти; - липса на заслоните за риболов;
--	---



	<ul style="list-style-type: none"> - слабо участие на местните общности в екологичните въпроси; - Липсата на финансови ресурси в зоната; - слабо развита туристическа инфраструктура, несъществуваща в южната част на територията; - липса на инвестиции в услугите; - лошо промотиране на културните обекти - ситуацията с браконьерството не се контролира и засяга значително фонда на рибарството; - използване на неадекватни методи на рибарство: рибарство с електрически ток; - замърсяване на водната среда и унищожаване на местообитанията;
Възможности	Заплахи
<p>Модернизиране на жп пътищата Видин София и на път Е 79;</p> <p>Подобряване на сухопътната мрежа;</p> <p>Насърчаване развитието на МСП и създаването на работни места в туризма;</p> <p>Развитие на различните форми на туризъм екотуризм, селски туризъм, културен туризъм и биологичен туризъм;</p> <p>Привличане на преки чуждестранни инвестиции;</p> <p>Наличие на европейски фондове за развитие на туризма;</p> <p>Развитие на човешките ресурси в туризма чрез обучение и преквалификация;</p> <p>Големият брой жители в селската</p>	<p>Политическа нестабилност на Балканския полуостров;</p> <p>Продължаване на негативната демографска тенденция (застаряване на населението, обезлюдяване, отрицателна бедност в страната) с отрицателни последици за икономиката и обществото;</p> <p>о Повишаване степента на зависимост (съотношението на възрастни и активни лица), причинено от процеса на стареене;</p> <p>о Драматично намаление, прогнозирано в община Калафат на броя на жителите до 2050 г., за всички възрастови сегменти;</p> <p>о Нестабилна политическа рамка;</p> <p>о Финансова и фискална политика, която не стимулира МСП;</p> <p>о Тежка администрация и бюрокрация на</p>



среда увеличава възможностите за развитие на бизнес в туризма, за изпълнението на програми за местно развитие, които да увеличат атрактивността на селските зони;

Изпълнението на много инфраструктурни проекти за румънския участък на Дунав, в рамките на Дунавската стратегия;

Появата на мобилни телефонни оператори, които благоприятстват развитието на телекомуникационната инфраструктура;

Нарастващо търсене за специалните форми на туризъм, проявено в основните страни, издаващи туристи;

Рибният, селският, бизнес туризъмът, конференциите и изложенията представят възможности за развитие;

Интерес за създаване на клъстери;

Стратегията на ЕС за Дунавския регион предлага възможност за преки връзки, подобри и по-бързи с останалите крайдунавски държави.

- валоризиране на рибарския потенциал чрез подкрепата на рибарски дейности, аквакултура и обработка;

- възможност за практикуване на риболов по Дунав, но и в байсейните в крайречната гора на Дунав;

- зареждането на водите с риба;

- валоризиране на рибния туризъм и на екотуризма;

- възстановяване и подобряване на риболовните традиции;

национално ниво;

Силна международна и национална конкуренция в туризма;

- о Ниска предприемаческа активност;
- о Трудно интегриране на социално-професионалните категории, които са съкратени;

- о Нежеланието на икономическите агенти да наемат неопитни млади хора и хора над 45 години.

- непрофесионална работна ръка;

- мигриране на работната ръка, растеж на безработицата, застаряване на населението;

- липсата на работни места и разни дейности за рибарите;

- липсата на пълно и адекватно законодателство относно правната ситуация на земите в крайречната гора на Дунав и на драстични мерки срещу браконьерството;

- конкуренция между по-евтините вносни рибни продукти;

- нерационално експлоатиране на ресурсите;

- липсата на интерес и на участие на властите в решаването на проблемите на общностите;

- чести промени на законодателството;

- труден достъп до банкови кредити;

- много слабо икономическо състояние;

- опасност от наводнения;





ЕВРОПЕЙСКИ СЪЮЗ

ЕВРОПЕЙСКИ ФОНД ЗА РЕГИОНАЛНО РАЗВИТИЕ

ИНВЕСТИРАМЕ ВЪВ ВАШЕТО БЪДЕЩЕ!



БЪЛГАРСКО ПРАВИТЕЛСТВО



Българо-румънска

търговско-промишлена палата

<ul style="list-style-type: none"> - увеличаване търсенето на биологични продукти; - развитие на търговията с традиционни продукти; - разработване на проекти тип „Пътят на рибата: от рибата до чинията“; - разработване на маркетинг услуги; - възможност за обновяване на водопроводните тръби; - изграждане на плаващи понтони; - възстановяване или закупуване на рибарски инструменти, лодки, двигатели и др.; - валоризиране на природния потенциал; - внедряване на нови технологии за производство и преработка в конкретните звена; - богатото културно и екологично наследство увеличава възможността за привличане на туристи - важни налични човешки ресурси и възможност за тяхното обучение в областта на рибарството / аквакултурата / преработката / туризма; - възможност за използване на средствата от РОРМ 2014-2020; <p>о реализиране на научни изследвания чрез различни европейски програми, финансирани от ЕС</p>	<ul style="list-style-type: none"> - липса на пазари за продажба; - повишаване на основни разлики в нивото на водите на Дунав (50-150 см за 24 ч) в периода на възпроизвеждане на рибите, като така се застрашава цялото количество автохтонни видове, депонирано в наводняемите зони; - собстености на земя, неистински дебати между UAT и горския сектор; - дезинетерес на текущото поколение за поддържане на традициите и обичаите в зоната;
--	--

Съществува голямо разнообразие от мерки и действия, които могат да доведат до валоризиране на идентифицираните силни страни. Големите водни площи, наличната работна сила, толкова богатото културно и екологично наследство, така и старата



РЕГИОНАЛЕН ИСТОРИЧЕСКИ МУЗЕЙ - РУСЕ



ЕВРОПЕЙСКИ СЪЮЗ



Съдържанието на този материал не представя непременно официалната позиция на Европейския съюз

www.interregrobg.eu



ЕВРОПЕЙСКИ СЪЮЗ

ЕВРОПЕЙСКИ ФОНД ЗА РЕГИОНАЛНО РАЗВИТИЕ

ИНВЕСТИРАМЕ ВЪВ ВАШЕТО БЪДЕЩЕ!



БЪЛГАРСКО ПРАВИТЕЛСТВО



Българо-румънска

търговско-промишлена палата

традиция на рибарството в тази зоната са само няколко елемента, които могат да бъдат използвани от рибарските общности в зоната Калафат-Видин.

За да постигне по-висок жизнен стандарт за рибарските общности, трябва да се стимулират традиционните икономически дейности, използването на наличните човешки ресурси и в същото време опазването на околната среда.

Съществува категория рискове, които не могат да бъдат избегнати, например законодателни промени или последици от глобалното затопляне. В същото време, обаче, повечето рискове могат да се трансформират във възможности, могат да бъдат преодоляни чрез идентифициране на алтернативи за заетост, особено за засегнатите от периода на забрана на риболова, чрез установяване на алтернативни дейности, намаляване на замърсяването и т.н.

Чрез съживяването на пазара на работната ръка и създаването на алтернативи за рибарите за поддържането на населението в зоната, се премахват някои от заплахите, като застаряване на населението и явлението миграция.

Обосноваване на проблема

Понастоящем няма определение за селска община, нито правен термин за туризма, свързан с рибарството. В зависимост от неговия правен статус може да има значителни разлики по отношение на данъчния режим, процедурите за издаване на разрешения, задълженията за квалификация, оборудването за безопасност и др. Рибарските дейности, свързани с туризма, са реализирани от риболовци с търговска цел, както за разнообразяване на дейността им, за насърчаване и валоризиране на професията и социокултурното наследство, така и за подобряване на устойчивото използване на водните екосистеми, цели, реализиран понякога чрез пренасяне на туристите по рибарските кораби. Тези рибарски дейности ясно включват туристически елемент и развлекателна цел.

Под термина "туристическо рибарство" (риботуризъм) се разбират рибарските туристически и развлекателни дейности, осъществени от рибарите, които извършват своята дейност с търговска цел и които приемат редица туристи на борда на корабите си, за да им покажат света на рибарите.

Тъй като отрасълът на традиционното рибарство претърпя прогресивно влошаване, диверсификацията стана необходимост за много рибари в района на Калафат-Видин, които са го практикували като занаят, за да могат да имат повече средства за препитание, имайки предвид, че често доходите им са неадекватни.



РЕГИОНАЛЕН ИСТОРИЧЕСКИ МУЗЕЙ - РУСЕ



ЕВРОПЕЙСКИ СЪЮЗ



Съдържанието на този материал не представя непременно официалната позиция на Европейския съюз

www.interregrobg.eu



ЕВРОПЕЙСКИ СЪЮЗ

ЕВРОПЕЙСКИ ФОНД ЗА РЕГИОНАЛНО РАЗВИТИЕ

ИНВЕСТИРАМЕ ВЪВ ВАШЕТО БЪДЕЩЕ!



БЪЛГАРСКО ПРАВИТЕЛСТВО



Българо-румънска

търговско-промишлена палата

Когато става въпрос за диверсификация в отрасъла на рибарството, е необходимо да се има предвид, че голяма част от отрасъла на рибарството зависи почти изцяло от традиционните форми на рибарството. Повечето крайбрежни региони са изправени пред тежък икономически спад, което води до обезлюдяване, тъй като техните жители се преместват в области, където има по-добри възможности за заетост и образование; Въпреки че някои райони, в които се практикува крайбрежното рибарство са разположени в близост до туристически дестинации, те не са в състояние да постигнат адекватен икономически растеж, дори ако рибарството и туризмът да са съвместими отрасли;

Туризмът, свързан с рибарството, може да допринесе за създаването на работни места, може да насърчи социалното приобщаване, може да подобри качеството на живота и може да съживи общности, зависими от рибарството, особено в области, където има малко икономически дейности, но тези възможности варират значително в зависимост от региона или от типа рибарски дейности или от размера на лодката.

Туризмът може да допринесе за намаляване на въздействието върху рибните запаси и околната среда, както и за подобряване на обществената информираност и знанията относно нуждата да се опазва околната среда и да се съхранява културното наследство. По-специално, туристическото рибарство и предлаганите от бреговете рибари туристически услуги могат да бъдат подходяща форма за обогатяване и разнообразяване на основните дейности в зоната Калафат-Видин.

Туристическите дейности, свързани с рибарството, могат да допринесат за подобряване видимостта на рибарите и за по-добро оценяване и разбиране на сложната им сфера на дейност. Туристическото рибарство и другите рибарски дейности, свързани с туризма (туристически услуги, предлагани от рибарите на брега, развлекателния риболов и др.) са все още малко известни на широката публика, а потребителите трябва да се информират за значението на потреблението на местна риба, уловена в рамките на къса верига за доставки.

Рибарският туризъм може да бъде възможност за привличане на туристи чрез широкопектърна оферта, варираща от местни продукти до форми на предприятия, съвместими с околната среда. Традиционната гастрономия, свързана с рибните продукти и традиционните индустрии за съхранение и обработка, може да бъде основно предимство за туризма, развит около рибарската индустрия в зоната Калафат - Видин.

Риболовът с въдица дава различни социални ползи и оказва положително влияние върху здравето и благополучието на човека.

Социално-икономическите ползи от туризма, свързани с рибарството, зависят по същество от сезонните промени, тъй като те се придобиват главно през летните месеци;



РЕГИОНАЛЕН ИСТОРИЧЕСКИ МУЗЕЙ - РУСЕ



ЕВРОПЕЙСКИ СЪЮЗ



Съдържанието на този материал не представя непременно официалната позиция на Европейския съюз

www.interregrobg.eu



ЕВРОПЕЙСКИ СЪЮЗ

ЕВРОПЕЙСКИ ФОНД ЗА РЕГИОНАЛНО РАЗВИТИЕ

ИНВЕСТИРАМЕ ВЪВ ВАШЕТО БЪДЕЩЕ!



БЪЛГАРСКО ПРАВИТЕЛСТВО



Българо-румънска

търговско-промишлена палата

тъй като могат да се наблюдават, през цялата година, положителните ефекти от подобрената лоялност на клиентите, явление, често споменавано явление.

Традиционното рибарство е част от богатото културно наследство на Европа и допринася за идентичността на местните общности, не на последно място като се има предвид как е помогнало за оформянето на вкусове, храна, традиции, история и пейзажи, този аспект се усилва значително от контактите с туристи.

Европейският фонд за морско дело и рибарство (ЕФМДР) подкрепя инвестициите, които помагат на рибарите да разнообразят доходите си чрез развитие на допълващи дейности, включително и чрез инвестиции в допълнително оборудване за безопасност на борда на плавателните съдове, туристическото рибарство, туристическите услуги, предлагани от рибарите на брега, възстановяване, услуги, предоставени за спортния риболов и риболова за развлечение, и преподавателски дейности, свързани с рибарството;

Туристическите услуги, предлагани от рибарите на брега, включват гастрономически инициативи и гостоприемство, управлявани от рибари, които извършват своята дейност с търговска цел. Една от основните разлики между споменатите два вида туризъм е, че последният не може да се прекара на борда на рибарските съдове.

Риболовът за развлечение е дейност, осъществявана изключително за развлечение и/или със състезателна цел, където се експлоатират живи водни ресурси, но се забранява продажбата на рибни продукти под каквато и да е форм. Въпреки че целта на риболова за развлечение не е да генерира печалба, той е включена сред туристическите дейности, които генерират паралелна икономика, която трябва да се администрира под ръководството на професионалните рибари, чрез услугите, структурите и инфраструктурата, предоставени на практикуващите риболов за развлечение. Въпреки това, неконтролираният и интензивен в някои румъно-български територии риболов за развлечение може да има отрицателен ефект върху рибните ресурси.

Относно обичаите и мнението на гражданите в рамките на басейна на река Дунав, е установено, че една трета от анкетираните по повод на събиране на информация за стратегията, консумират риба няколко пъти седмично. Туристическият риболов сенсibiliзира населението на румънската територия и населението на България, по-добре за разнообразието от рибни видове и гастрономически традиции, които често не са познати от потребителите като цяло.

Една трета от флота, оторизиран да извършва туристически дейности, свързани с рибарството, няма право да превозва повече от четирима пътници, 29% от флота може



РЕГИОНАЛЕН ИСТОРИЧЕСКИ МУЗЕЙ - РУСЕ



ЕВРОПЕЙСКИ СЪЮЗ



Съдържанието на този материал не представя непременно официалната позиция на Европейския съюз

www.interregrobg.eu



да вземе на борда си 5 и 8 пътници, а останалите 37% могат да качат на борда между 9 и 12 пътници.

В рибарските общности от зоната Калафат-Видин туристическата дейност е ограничена и има подчертан сезонен характер. Тъй като голям брой туристи идват почти изключително през юли и август, това е основателна причина, свързана с развитието на туризма, насочен към рибния отрасъл и е важно да се засили диверсификацията.

Наблюдава се по-високо ниво на образование сред операторите в областта на европейския риболовен туризъм, отколкото сред онези, които практикуват само професионален риболов; тъй като повече от 30% от командирите имат сертификат или професионална квалификация и имат поне основни познания по английски (64%), френски (34%), испански (16%) или немски (7%).

Проучване, насочено към операторите с дейности в риболовния туризъм, установи, че те могат да окажат положително влияние върху усилията за опазване на рибните запаси и морските екосистеми, особено чрез намален улов, но и от социална гледна точка, върху физическото и психическото благополучие на рибарите и техните семейства чрез намаляване на работното време на рибарите.

Напоследък се наблюдава по-голямо участие на жените не само в дейности, свързани с рибарството, но и в развиване на собствени дейности в отрасъла на туризма, свързан с рибарството;

Младите хора също могат да бъдат разглеждани като една от целевите групи за развитие на рибарски туристически дестинации.

Традиционното рибарство в момента е най-малко познатата дейност в основния отрасъл училище и най-малко изучавана и използвана като образователен инструмент на нивото на основното и средно образование. Има много възможности за въвеждане на някои от образователни дейности отнасящи се до традиционното рибарство въз основа на модели, като този на „педагогическите ферми“.

Развитието на дейностите по рибарство, свързани с туризма, зависи основно от партньорствата, от местните групи за действие в отрасъла на рибарството (МИРГ), в чиито рамки играчите от рибарската сфера и други заинтересовани лица от публичния и частния сектор на местно ниво, изготвят и прилагат възходяща стратегия, която трябва да бъде адаптирана и да отговаря на икономическите, социалните и екологичните изисквания на въпросната зона.

Местните играчи могат да научат как туристическото предлагане на даден рибарски район може да се развие, за да включва пълен пакет от дейности, като по този начин





ЕВРОПЕЙСКИ СЪЮЗ

ЕВРОПЕЙСКИ ФОНД ЗА РЕГИОНАЛНО РАЗВИТИЕ

ИНВЕСТИРАМЕ ВЪВ ВАШЕТО БЪДЕЩЕ!



БЪЛГАРСКО ПРАВИТЕЛСТВО



Българо-румънска

търговско-промишлена палата

ще може да остане привлекателен дори в туристически сегмент, където конкуренцията е остра. По този начин туризмът може да се превърне във важен източник на допълнителни приходи за рибарите от риболовния район Калафат - Видин, като в крайна сметка допринася за цялостното развитие на крайбрежната зона.

Могат да се организират фестивали в различни рибарски селища в анализирания зона Калафат-Видин, в които е важно да се интегрират други средства за увеличаване на туристическата привлекателност, като например комбинирането им с други качествени оферти в основния отрасъл: разпространение на знания за занаятчийското рибарство и рибарския живот, както и осигуряване на контакти с традиционните култури, включително и по отношение на регионалните храни и вина и с висококачествени продукти, произведени от преработвателната индустрия и тази за съхранение, които да отразяват многообразието на рибните продукти и на туристическите услуги.

Необходимо е да се създадат специализирани агенции, да се популяризира традиционната индустрия на рибарството и да се помогне на местните жители да развиват туристически дейности, свързани с този отрасъл, и да се рекламират. Могат да се организират готварски курсове на борда на корабите, използвани от местните рибари, обиколки за наблюдение на видовете риба и рибарските дейности за развлечение. Могат да бъдат организирани и екскурзоводски посещения в специално създадени за деца музеи, където те могат да се запознаят с понятията от морската биология, традиционните практики на рибарството (традиционни инструменти и техники на рибарството) и местната култура.

Не трябва да се забраняват всички традиционни техники, познати на занаятчийското рибарство, а трябва да се опитаме, на първо място, да направим правилна оценка на въздействието, за да избегнем невъзможността да се практикуват възникващите форми на занаятчийски и автентичен рибарски туризъм.

Фестивалите на рибарството, които се провеждат през летните месеци в крайбрежните и островни туристически центрове, помагат за насърчаване на традициите на рибарството, на културно-историческото наследство, на местната гастрономия и на традиционния начин на живот.

Предложения за развитие на рибарските общности в зоната Калафат - Видин

От съществено значение е реструктурирането и приспособяването на рибарските кораби с цел извършване на туристически дейности, като се има предвид, че корабите трябва да се реновират, за да се гарантира безопасността на туристите и да не се възпрепятства протичането на рибарските дейности, като по този начин се гарантира



РЕГИОНАЛЕН ИСТОРИЧЕСКИ МУЗЕЙ - РУСЕ



ЕВРОПЕЙСКИ СЪЮЗ



Съдържанието на този материал не представя непременно официалната позиция на Европейския съюз

www.interregrobg.eu



ЕВРОПЕЙСКИ СЪЮЗ

ЕВРОПЕЙСКИ ФОНД ЗА РЕГИОНАЛНО РАЗВИТИЕ

ИНВЕСТИРАМЕ ВЪВ ВАШЕТО БЪДЕЩЕ!



БЪЛГАРСКО ПРАВИТЕЛСТВО



Българо-румънска

търговско-промишлена палата

комфортът, необходим за осигуряване на приятно изживяване, без да се увеличава капацитета им за рибарство. Тези промени обаче не водят до ограничения за професионалното рибарство, особено когато се провеждат извън туристическия сезон; Подчертаваме все още неизползвания потенциал на туризма, свързана с рибарството, който може да носи значителни ползи за рибарските общности в Калафат-Видин чрез диверсификация на местните източници на доходи. В тази връзка туристическото рибарство и предлаганите от бреговете рибари туристически услуги могат да представляват дейности, допълващи търговското рибарство, и могат да генерират допълнителни приходи за рибарските общности в зоната Калафат-Видин и не само.

Значението на подкрепата та появата и развитието на туризма в областта на рибарството, с цел прилагане на диференцирана търговска стратегия, съобразена с потенциала на този сегмент и която да може да отговаря по-ефективно на неговите нужди, като положи нови усилия за създаването на нови форми на туризъм, в които основните въпроси да са, наред с други неща, качеството, гъвкавостта, иновациите и опазването на историческото и културно наследство в рибарските области в Калафат-Видин, както и на околната среда и здравето, необходими за насърчаване и подкрепа на инвестициите в рибарството в туристическия отрасъл за създаване на диференциран капацитет в туристическия отрасъл чрез насърчаване на гастрономията, свързана със занаятчийски рибни продукти, с туристическите дейности от областта на риболова с въдица, с туризма, фокусиран върху гмуркането и др., като по този начин се възползва по устойчив начин от наследството на рибарството и от разпознаваемите характеристики на рибарския регион Калафат-Видин.

За да се подкрепи появата и развитието на туризма в рибарския отрасъл, трябва да се насърчават и подкрепят активно инвестициите, ориентирани към диверсификация на дейностите в отрасъла рибарство от гледна точка на изкуството и културата, като част от традиционното наследство (непромишлени продукти, музика, танцш и др.) и да се подкрепят инвестициите при насърчаване на традицията, на историята и на наследството от отрасъла рибарство като цяло (рибарско оборудване, техники, исторически документи и др), чрез отваряне на музеи и организиране на изложби тясно свързани с крайбрежното рибарство.

Ще се анализира възможността за многократно използване на плавателни съдове, предназначени за улов на риба, така че запазвайки своята употреба, да могат да извършват и други видове дейности, свързани с туристическия отрасъл и развлекателните дейности, като организиране на инфо дни в морската област или на дейности, свързани с обработката, образователни или гастрономически въпроси, според модела на системата, който се прилага в селските райони и който включва педагогически стопанства или агротуризм;



РЕГИОНАЛЕН ИСТОРИЧЕСКИ МУЗЕЙ - РУСЕ



ЕВРОПЕЙСКИ СЪЮЗ



Съдържанието на този материал не представя непременно официалната позиция на Европейския съюз

www.interregrobg.eu



ЕВРОПЕЙСКИ СЪЮЗ

ЕВРОПЕЙСКИ ФОНД ЗА РЕГИОНАЛНО РАЗВИТИЕ

ИНВЕСТИРАМЕ ВЪВ ВАШЕТО БЪДЕЩЕ!



БЪЛГАРСКО ПРАВИТЕЛСТВО



Българо-румънска

търговско-промишлена палата

Необходимо е спешно ориентиране на политиките за подкрепа и да се оценят резултатите им съответно, както и да се систематизира, стандартизира и подобри събирането на статистически данни за приноса на тези дейности за диверсификация към приходите в рибарските зони в Румъния-България, защото е важно да се контролира реалното въздействие на рибарството за развлечение като икономическа дейност, неговото въздействие върху запасите и всяка потенциална конкуренция с професионалния отрасъл поради неформалните механизми на продажба

Съседните държави Румъния- България да развиват и да подкрепят партньорствата с отрасъла на риболовния туризъм, насърчавани от органите за управление на ZMP в ZMP и в обектите от Натура 2000 с цел комбиниране на защитата на природните ресурси с насърчаване и развитие на културата чрез отговорно използване на ресурсите;

От съществено значение е хармонизирането на нивото на ЕС на дефинирането на рибарските дейности, свързани с туризма, поставяйки акцент изключително върху туристическия риболов, туристическите услуги, предлагани от рибарите на брега, туризмът свързан с асвакултурата и туризмът свързан със спортния риболов или за развлечение; тази дефиниция трябва да има предвид голямото разнообразие на формите, които тези дейности могат да приемат, да гарантират консултирането на всички заинтересовани страни и да осигурят, че туризмът свързан с риболова се счита за спомагателна дейност, която позволява на рибарите да допълнят основната си рибарска дейност без да сменят сферата на дейност;

Подчертаваме значението на това да се прави разлика между различните форми на туризъм свързани с риболова, които включват туристическия риболов (риболовен туризмът и туристически услуги, предлагани от рибарите на брега), водни и брегови дейности, риболов за развлечение (включително и туризмът за риболов с въдица), риболов във вътрешните води и дейности основани на наследство и култура, които насърчават създаването на синергии с инициативите по търгуване на висококачествените първични продукти, спазвайки същевременно природното наследство и необходимостта от осигуряване на защита на животните и биоразнообразието;

Имайки предвид големите различия между операторите от ЕС в сферата на риболова участващи в туристическия отрасъл, е нужно да се приемат общи норми относно безопасността на растителността, изисквания в областта на хигиената и здравето по отношение на плавателните съдове, използвани за протичане на дейности по туристически риболов и евентуалните данъчни предимства, при условие, че по-горе посочените мерки да бъдат достатъчно гъвкави, за да се имат предвид основните



РЕГИОНАЛЕН ИСТОРИЧЕСКИ МУЗЕЙ - РУСЕ



ЕВРОПЕЙСКИ СЪЮЗ



Съдържанието на този материал не представя непременно официалната позиция на Европейския съюз

www.interregrobg.eu



ЕВРОПЕЙСКИ СЪЮЗ

ЕВРОПЕЙСКИ ФОНД ЗА РЕГИОНАЛНО РАЗВИТИЕ

ИНВЕСТИРАМЕ ВЪВ ВАШЕТО БЪДЕЩЕ!



БЪЛГАРСКО ПРАВИТЕЛСТВО



Българо-румънска

търговско-промишлена палата

разлики между различните риболовни дейности и рибарски съдове, както и специфичните регионални характеристики;

Принципът относно декарбонизацията и енергийната ефективност на плавателните съдове с мотор да бъдат включени сред пригажданията, които трябва да се направят по тези съдове тогава, когато бъдат конвертирани, за да бъдат използвани в тези дейности;

Подходящо е да се осигури подходяща инфраструктура за транспортиране и настаняване на туристите, както и да се поддържат и обгрижват публичните пространства, когато е необходимо, за да се осигури дългосрочният успех на туристическите дейности;

Трябва да се спазват задълженията, които имат въз основа на рамковата директива на ЕС относно водата и рамковата директива относно стратегията за морската страна, за да се гарантира благосъстоянието на бреговите води, особено чрез по-ефикасно използване на ресурсите, както и чрез по-добра превенция и ефикасно управление на замърсяването и на отпадъците в зоната Калафат - Видин.

Трябва да се намалят административните задължения чрез опростяване на процедурите чрез опростяване на процедурите по оторизиране, както и на други бюрократични процедури.

Тези дейности трябва да бъдат съвместими с опазването на биоразнообразието, обектите по Натура 2000 и ZMP (Стратегия на ЕС относно биоразнообразието, директивата относно птиците и директивите относно местообитанията) и, следователно, с необходимостта да се заздравят диалога и синергиите с другите визирани държави членки;

Считаме, че е необходимо да се предложат обучителни курсове за рибари и рибовъди, както за техните семейства, така и за всички участващи лица на местно ниво в зоната Калафат- Видин, за да се гарантира, че притежават езикови компетенции и необходимите познания за морската биология, видовете местна риба, средата и културните традиции. Трябва да се признае ролята, играна от жените в отрасъла на туристическия риболов, както и в сферата на устойчивото развитие на зоните, зависещи от риболов, с цел да се гарантира участието им в условия на равенство.

Важно е регионалните и местните власти да разпространяват обширно информация относно EURES, Портала на европейската мобилност за трудова заетост на Комисията, който предлага информация на хората, търсещи работа и на работодателите относно наличните работни места, уменията и обучението, необходими за „сините“ работни места и да промотират отворени онлайн курсове, които визират усъвършенстването или



Съдържанието на този материал не представя непременно официалната позиция на Европейския съюз

www.interregrobg.eu



ЕВРОПЕЙСКИ СЪЮЗ

ЕВРОПЕЙСКИ ФОНД ЗА РЕГИОНАЛНО РАЗВИТИЕ

ИНВЕСТИРАМЕ ВЪВ ВАШЕТО БЪДЕЩЕ!



БЪЛГАРСКО ПРАВИТЕЛСТВО



Българо-румънска
търговско-промишлена палата

преориентирането на уменията, свързани с туристическия мениджмънт и новаторския туристически риболов;

Наложително необходимо е придобиването на професионални компетенции в сфери като цифровия маркетинг, управление и поддръжка на платформите за социална комуникация, социокултурният мениджмънт и езиковите компетенции представляват приоритет в риболовните зони, така че да се промотира създаването и разпространението на туристически оферти, свързани с риболов;

Също така, е важно индивидуалните туристически оферти да имат собствена отличителна идентичност, които да се основават, във всеки отделен случай, на стратегия базирана на местните специфики на дунавската зона, на специализацията, свързана с тях и на наличните ресурси: за тази цел, канят да се промотират формите на устойчив туризъм и екологичен туризъм, включително и чрез иновативната стратегия за маркетинг, която трябва да се фокусира върху традиционните аспекти и аспектите, свързани с устойчивостта и които трябва да бъдат мониторизирани постоянно, с цел да се осигури баланс между търсене и предлагане;

Необходимо е да се създадат интегрирани оферти, които да предложат на потребителите пълни изживявания, основани на структурираното и синергичното комбиниране на всички опции, които може да предложи зоната Калафат- Видин, както и създаването на партньорства за да се привлекат потребителите чрез туристическите динамики, които вече съществуват в съседните зони на традиционните зони на риболов, като конферентният и/или кариерният туризъм;

Важно е да се подкрепи и насърчи участието на риболовния отрасъл и на работниците в този отрасъл, включително и в проекти, свързани с културен и исторически туризъм, като преоткриването на моряшките дейности и на местата и професиите, свързани с традиционния риболов, за да се максимизира потенциала на туризма, свързан с риболова.

Подчертава се значението на туристическите дейности, свързани с наблюдението на дивата фауна, особено наблюдението на птици, спазвайки, същевременно, естествените местообитания на дивата фауна и биологичните нужди, защото тези дейности могат да имат множество образователни, екологични, научни ползи и други социоикономически ползи и могат да допринесат за повишаване степента на чувствителността и за оценка на населението спрямо тези уникални видове и ценната среда, в която живеят;

Регионалните и местните власти са осигурят иновативна и устойчива инфраструктура, включително и връзка към интернет и информационните технологии, да допринесат за



РЕГИОНАЛЕН ИСТОРИЧЕСКИ МУЗЕЙ - РУСЕ



ЕВРОПЕЙСКИ СЪЮЗ



Съдържанието на този материал не представя непременно официалната позиция на Европейския съюз

www.interregbkg.eu



ЕВРОПЕЙСКИ СЪЮЗ

ЕВРОПЕЙСКИ ФОНД ЗА РЕГИОНАЛНО РАЗВИТИЕ

ИНВЕСТИРАМЕ ВЪВ ВАШЕТО БЪДЕЩЕ!



БЪЛГАРСКО ПРАВИТЕЛСТВО



Българо-румънска

търговско-промишлена палата

насърчаване развитието на туризма, свързан с риболова и на възстановяването на съществуващата инфраструктурата до Дунав;

Регионалните и местните власти в зоната Калафат - Видин да засилят кампаниите по промотиране и комуникация, които визират подобряване нивото на знания и информираност в сферата на традиционната култура на риболова и на аквакултурата; в този смисъл се насърчават страните, които имат интерес да се възползват от потенциала, представен от туристите, както и от хората, които могат да пътуват извън сезона;

Бизнес моделите, отговорни и устойчиви, съсредоточени върху диверсификацията на риболовните дейности трябва да имат предвид спазването на културата на местните общности на рибарите и съхранение на идентичностите им. Особено, риболов за развлечение, свързан с туризма, трябва да има предвид, че интересите на малките местни предприятия, които осъществяват риболовни дейности като занаят;

Важно е да се развият туристическият риболов и туристическите услуги, предлагани от рибарите на брега, като преживяване на „активна ваканция” с основните бенефициенти, като насърчаване на морската култура и на традициите, свързани с риболова, както и възпитанието в духа на уважение спрямо средата и по отношение опазването на видовете;

Нужно е да се търсят начини за да се разшири потенциалното търсене на модифицирани плавателни средства, разширявайки така предлагането още, за да стане интересно, например, за образователния сектор, който има опит в педагогическото валоризиране на земеделския участък, чрез програми от типа „педагогически стопанства”.

Диверсификацията на продуктите изисква подходящи промоционални усилия и е необходима стратегия в областта на видимостта за целевата група рибари, включително и инициативи за румъно-българско трансгранично промотиране;

Следователно, населените места с рибари в зоната Калафат- Видин трябва да имат предвид лансирането на маркетинг кампании заедно с други дестинации от същия регион, както и насърчаване на общи платформи за търговия, отдавайки специално внимание на промотиране и на онлайн продажбите, въз основа на международното сътрудничество;

В рамките на тази стратегия за търговия, трябва да се създадат синергии между инициативите за търговия на пресни или трансформирани продукти с високо качество, гастрономия и туристическа оферта, групирани по териториални сфери, които са съгласувани от културна гледна точка или от гледна точка на производството или на средата и/или на съществуващите синергии;



Съдържанието на този материал не представя непременно официалната позиция на Европейския съюз

www.interregrobg.eu



ЕВРОПЕЙСКИ СЪЮЗ

ЕВРОПЕЙСКИ ФОНД ЗА РЕГИОНАЛНО РАЗВИТИЕ

ИНВЕСТИРАМЕ ВЪВ ВАШЕТО БЪДЕЩЕ!



БЪЛГАРСКО ПРАВИТЕЛСТВО



Българо-румънска

търговско-промишлена палата

Считаме, че е необходимо да се запази използването на традиционните техники и практики, предвид това, че те са силно свързани с идентичността и начина на живот на крайбрежните региони, както и за да могат да бъдат признати като част от културното наследство;

Открояваме значението да се инвестира в диверсификация на риболовните дейности, за да се насърчи традицията, историята и наследството на риболова като цяло (включително и инструментите за риболов и традиционните техники);

Подчертаваме значението на инвестициите, насочени към диверсификация на дейностите в риболовния участък, за да се насърчи преработката на местни рибни продукти в зоната Калафат - Видин.

Необходимо е да се приеме стратегия, която да засегне проблема на сезонния характер на туристическите дейности, например чрез организирането на фестивали и гастрономически събития, пристанищни и селски изложения, тематични селища и музеи, така че дейностите да могат да се осъществяват през цялата година, независимо от метеорологичните условия като цяло;

Изразяваме убеждението си, че балансирана комбинация от алтернативни и специфични туристически продукти, както и насърчаване, и подходяща търговия с тях могат да допринесат за разрешаването на проблемите на сезонния характер;

Основно е заинтересованите региони и страни да обменят добри практики, имайки предвид липсата на синергия между предприятията в дунавската крайбрежна зона, което води до фрагментиране и ограничени икономически предимства. Трябва да се насърчи сътрудничеството между изследователските институти, музеите, туристическите предприятия, управителите на обектите по Натура 2000 и ZMP, традиционните индустрии по опазване и обработка на рибата, както и други заинтересовани страни да развиват устойчиви и новаторски продукти, които не само да носят икономическа добавена стойност, а и да отговарят на очакванията на посетителите; Подчертаваме необходимостта тези дейности да бъдат включени в обща съгласувана рамка за промотиране на устойчивия и отговорен туризъм във визираните басейни, а в този контекст, местните публични институции и МИРГ-овете могат да играят важна роля.

Властите и националните агенции да си сътрудничат по отблизо с туристическите агенции и да дават повишен приоритет на диверсифицирането на синята икономика, особено по отношение на речния туризъм и на неговите допълващи отрасли; запознава се с факта, че това трябва да включва, също, интегриране на риболова с въдица по Дунав, там, където е приложимо, в туристически пакети и маркетинг кампании, особено



Съдържанието на този материал не представя непременно официалната позиция на Европейския съюз

www.interregrobg.eu



ЕВРОПЕЙСКИ СЪЮЗ

ЕВРОПЕЙСКИ ФОНД ЗА РЕГИОНАЛНО РАЗВИТИЕ

ИНВЕСТИРАМЕ ВЪВ ВАШЕТО БЪДЕЩЕ!



БЪЛГАРСКО ПРАВИТЕЛСТВО



Българо-румънска

търговско-промишлена палата

при крайбрежните зони. Отпускането на лицензи за двойно използване на рибарските плавателни съдове - както за търговски цели, в малък размер и като занаят, така и съдовете за речен туризъм, включително и риболовен туризъм с въдица - трябва да се счита за приоритет и трябва да отпуска грантове, за да се помогне при конверсията им;

Необходимо е да се приеме ръководство с добри практики, които да обхващат най-важните примери на такива дейности и да насърчават други предприятия да ги следват. Също е задължително за включване на местната научна общност с цел предотвратяване на екологични проблеми, за насърчаване финансирането и да се благоприятстват преференциалните кредитни линии, които да позволяват преборването на специфичните затруднения, с които се сблъскват жените, за да намерят финансиране за допустимите проекти да бъдат включени в националните програми. Важно е да се осигури, чрез установяването на критерии за селекция, добро интегриране и насърчаване на допустимостта от типа чрез всички финансирани действия (например, давайки приоритет на действията предназначени специално за жените или предприети от тях).

Да се анализира социалноикономическото влияние на риболова за развлечение върху туризма вътре в страната, особено в селските зони, и да предложи евентуални мерки за регионите, в които риболовният потенциал за този тип е недостатъчно експлоатиран.

Добри практики за използване в развитието на риболовния туризъм

Риболовен туризъм

Туризмът е склонен да бъде една от първите идеи тогава, когато се анализират опциите за диверсифициране на местната икономика на рибарската зона. Типично, рибарските зони разполагат фактически с много природни и културни ценности (море, езера, гори, пристанища и рибарски селища) и предлага разнообразие от дейности, които привличат туристите. Със сигурност, туристическите дейности предлагат важен потенциал за създаването на работни места, не само директно (например в хотел), но и индиректно, свързано с продуктите и услугите, от които имат нужда посетителите. Преценява се, че едно работно място в услугите по настаняване може да създаде 3-4 работни места в съседните отрасли. Същевременно, туризмът е индустрия в растеж, изчислява се растеж до 4,5% в този отрасъл през 2021 г., със създаването 3 милиона работни места в целия свят. В UE, туризмът е директен начин 11,7 милиона работни места (включително и важна пропорция на работни места за младежи), а именно 6,4% от общо работната ръка. Ако са включени всички свързани отрасли, туризмът означава 12% от работните места и 10% от БВП в ЕС. Въпреки това, МИРГ-овете трябва да проучат внимателно



РЕГИОНАЛЕН ИСТОРИЧЕСКИ МУЗЕЙ - РУСЕ



ЕВРОПЕЙСКИ СЪЮЗ



Съдържанието на този материал не представя непременно официалната позиция на Европейския съюз

www.interregrobg.eu



ЕВРОПЕЙСКИ СЪЮЗ

ЕВРОПЕЙСКИ ФОНД ЗА РЕГИОНАЛНО РАЗВИТИЕ

ИНВЕСТИРАМЕ ВЪВ ВАШЕТО БЪДЕЩЕ!



БЪЛГАРСКО ПРАВИТЕЛСТВО



Българо-румънска

търговско-промишлена палата

местните ресурси, за да се осигури, че туристическите проекти, които подкрепят, са в полза на местните рибарски общности. Много рибарски зони са вече добре известни туристически дестинации, но рибарските общности не се ползват задължително от тази дейност. Други зони могат да бъдат отдалечени или чисто и просто извън туристическите трасета. В тези случаи ос 4 може да допринесе с дейности за комуникация и промотиране, както и с подкрепата на конкретни проекти за подобряване на туристическите услуги в зоната.

Тогава, когато е несъмнено, че туризмът е важен потенциал за рибарските зони, съществуват определени съображения, които трябва да се имат предвид тогава, когато се оценяват опциите за туристическо развитие:

1. Туристите имат разнообразни нужди (място за спане, нещо за ядене, дейности за вършене и подходяща транспортна инфраструктура), а изолиран проект (напр. само един хотел или само един ресторант), колкото и да е добър, има малки шансове за успех, ако зоната не отговаря на тази гама нужди. Успешните туристически продукти *Produsele* са винаги „пакети“ от ценности, стоки и услуги, съставени с грижа. Следователно, решаващите фактори в местната общност и МИРГ-ът в региона ще трябва да включат разни партньори в изготвянето на съгласувана стратегия, за да се гарантира, че са развити разните елементи на обхватна туристическа оферта.
2. Местните общности често забравят, че не е достатъчно да имаш добра оферта, а да имаш предложение, което е по-добро или различно от това на другите, като се вземат предвид цената и достъпността, както и качеството; има силна конкуренция в туризма, включително и от други риболовни райони. От една страна трябва да се осигури непременно приемлив стандарт на обслужване, а от друга страна местните участници ще се опитат да идентифицират елементи, по които собствената им зона се различава от другите области. Свързването с местни продукти (храна, занаяти и др.) е чудесен начин за индивидуализиране на вашия бизнес и привличане на посетители;
3. Туристите се нуждаят от повече от красиви пейзажи и хубаво време; Те неизменно ще влязат в контакт с местните жители, които искат да имат необходимите умения и знания, за да посрещат посетители (познаване на зоната, приветливо отношение, поне елементарни познания по чужди езици и др.). Ако искаме да сме сигурни, че рибарите могат да се възползват от допълнителни приходи, като работят например като екскурзоводи, те трябва да притежават тези умения.
4. Информаирането и насърчаването са от решаващо значение; (евентуално използване на специализирани съвети), трябва да се гарантира, че правилното съобщение е адресирано до подходящата целева аудитория. Туристите трябва да знаят какво ги очаква, когато посещават дадена зона, независимо дали е качеството на



РЕГИОНАЛЕН ИСТОРИЧЕСКИ МУЗЕЙ - РУСЕ



ЕВРОПЕЙСКИ СЪЮЗ



Съдържанието на този материал не представя непременно официалната позиция на Европейския съюз

www.interregrobg.eu



ЕВРОПЕЙСКИ СЪЮЗ

ЕВРОПЕЙСКИ ФОНД ЗА РЕГИОНАЛНО РАЗВИТИЕ

ИНВЕСТИРАМЕ ВЪВ ВАШЕТО БЪДЕЩЕ!



БЪЛГАРСКО ПРАВИТЕЛСТВО



Българо-румънска

търговско-промишлена палата

храненето или стандартите за настаняване, включително и в частното жилище на местни фермери или рибари. Прилагането на общопризнати стандарти е добър инструмент в този случай и трябва да се намери баланс между насърчаването на качествени и количествени подобрения на собствените си оферти и насърчаване на търсенето - за да се избегнат проблеми със свръхкапацитета или измамни очаквания.

5. Индустрията на туризма има силен сезонен характер в анализираната зона Калафат-Видин. Важно е, от една страна, да се опита удължаване на сезона (напр., чрез организиране на фестивали и други събития или насърчаване на посещенията на бизнесмени или училищни групи извън основния сезон) а от друга страна, инвестицията да се планира, така че да се осигури възможно намаление на разходите за издръжка или за работна ръка в извън сезона;

6. Тогава, когато се опивта привличане на посетители, трябва винаги да се има предвид „капацитета на посрещане“ на региона; Масовият туризъм може да е вреден за околната среда и може да откаже някои от най-ценните туристи, така че е необходим местен консенсус и активно участие на общността, за да се гарантира, че туризмът остава устойчив. По-нататък представяме някои ключови области, в които трябва да се подкрепя туристическото развитие в румънско-българската зоната:

Услуги по настаняване

Както беше споменато по-горе, услугите за настаняване имат значителен потенциал за създаване от работни места. Освен това намирането на подходящо място за престой е един от ключовите елементи, които туристите вземат предвид при избора на своята дестинация за пътуване. Следователно хотели, къмпинги или пансиони биха създали условия и за други услуги (хранене, отдих, култура), които могат да бъдат предложени от рибарската зона. Когато се вземат решения за видовете настаняване, които биха били в полза на зоната, трябва да се анализира предлагането и търсенето (т.е. степента на заетост), съществуваща в момента в зоната, и да се определи какви услуги за настаняване биха направили или подобрили зоната по-конкурентна. Също така си струва да се вземе предвид ролята, която могат да играят рибарите и техните семейства при предоставянето на традиционните услуги за настаняване, тъй като това би било ефективен начин за разграничаване на зоната и за използване на риболовното наследство. Във всеки случай, качеството и типът настаняване трябва да съответстват на атракциите, предлагани от зоната. Стратегията за развитие на рибарските общности в зоната Калафат-Видин и критериите за подбор на проекти ще трябва да вземат това предвид. Целевата група на единица за настаняване (напр., млади семейства, двойки, които търсят ваканция на плажа, любители на спорта на открито, пенсионери) ще засегне целия проект, от вида на необходимите строителни или адаптационни работи



РЕГИОНАЛЕН ИСТОРИЧЕСКИ МУЗЕЙ - РУСЕ



ЕВРОПЕЙСКИ СЪЮЗ



Съдържанието на този материал не представя непременно официалната позиция на Европейския съюз

www.interregrobg.eu



(типа необходим достъп, оформление на етажите, размерите на стаите, плажа и др.) до предлаганата храна и комуникационната и маркетинг стратегия.

Пансион или хотел в населено място от анализираната зона Калафат-Видин, управлявана от семейство, е пример за това, как рибарското селище има полза, когато местният бизнес играе активна роля в разработването на местната оферта за настаняване. В този случай, може да се реновира наследствена сграда, може да се консолидира рибарското наследство в района на Калафат-Видин, ще се създават нови работни места и за други местен бизнес. Същевременно, хотелът ще отговори на голямо търсене от настаняване в зоната, като същевременно предлага по-персонализиран вариант в сравнение с предишното предложение на по-големите хотели.

За да се пребори сезонния характер на туризма, един успешен хотел трябва да предлага повече от просто достъп до слънцето и река Дунав. Това е постижимо, да се радва на заетост от 80-90% за 10 месеца в годината, чрез интегрирани дейности на звеното за настаняване с отличителен характер, с културните единици, историческите, археологическите обекти в зоната, валоризирането на традициите и специфичните занаяти в румънския регион и защо не, на българските съседи и обръщайки специално внимание на клиентите. Импрегнираната тема, дизайнът и характерът на хотела/пансиона, така че всяка стая да има определено име, свързано с риболова/лова (включително риби, птици, животни) и изображение, илюстриращо това име, ще персонализира единицата за настаняване и ще се превърне в атракция за посетителите в зоната и туристите. Собствениците могат да събират от членовете на общността стари фотографии, рибарски мрежи и куки, ловни трофеи и могат да бъдат изложени в хотела, за да създадат уникален и запомнящ се дизайн, който ще бъде забележителна точка и за промотиране на туристическата единица, и на зоната косвено.

Предизвикателства пред местните жители и решаващите фактори на рибарските общности:

> липса на опит в туризма и хотелиерството;

> намиране на местен персонал, който говори чужди езици (английски, френски и немски);

> непредвидени разходи, дължащи се на преобразуването на сградите и оборудването им в

помещения за туристическо настаняване;

> първоначалното колебание на туроператорите да промотират такъв малък хотел/пансион и създаването на туристически пакет от тях за привличане на туристите.





ЕВРОПЕЙСКИ СЪЮЗ

ЕВРОПЕЙСКИ ФОНД ЗА РЕГИОНАЛНО РАЗВИТИЕ

ИНВЕСТИРАМЕ ВЪВ ВАШЕТО БЪДЕЩЕ!



БЪЛГАРСКО ПРАВИТЕЛСТВО



Българо-румънска

търговско-промишлена палата

Препоръки:

> Важно е да се извършат подробни изследвания рано, за да може да се вземат добре документирани решения. Напр., туроператорите не само популяризират местата за настаняване в селските общности, ако те не са част от туристически пакет, които да осигурят и храненето на възможни екскурзианти или туристи, развлекателни дейности, посещение на туристически обекти), включването на туриста в специфична местна дейност (спортен риболов, местна гастрономия в домакинствата на собственици и др.). Това е важно да се знае, преди да се избере целевата аудитория.

> да се изградят стабилни отношения с други хотели в града. По принцип другите хотели няма да увеличат благоприятно конкуренцията в града, но новите пансиони могат да научат много от опита на по-опитните участници - как да посрещат клиенти, следвайки препоръки - ако има интерес за развиване на такива взаимоотношения.

> Собствениците на туристическите единици трябва да бъдат на разположение (и информирани), за да разказват на посетителите за историята и традициите на града. Да се отдели време за дискусии с клиенти и да ги запознаят лично.

> ще се насърчават посетителите да препоръчват единицата (за настаняване, за хранене и др)

> да бъдат готови да посветят тялото и душата си на проекта и да отделят много време за него! В първите години работата е изключително трудна, дори 16 часа работа на ден е нещо обичайно. Въпреки това, постоянството ще се изплати и туристическата единица може да се превърне в източник на семеен доход, но и за служители.

Хранителни продукти

Местните общности често полагат интензивни усилия, за да гарантират, че туристите ще останат в техния район (главно като осигурят място за спане и място за „задължително посещение“), забравяйки, че храната също може да бъде значителна атракция. Много туристи оценяват опитаната специфична храна и напитки. Те често са готови да изминат много километри, за да опитат местен специалитет и - когато им се предложи нещо специално - могат да изпратят съобщението до приятели и роднини. Така местните партньорства могат да генерират допълнителни приходи от зоната чрез насърчаване и въвеждане на пазара на местни кулинарни традиции. Разбира се, в зоните за риболов е вероятно много от проектите да бъдат реализирани от рибата, уловена в зоната, която би била продадена директно на потребителите, прясна или преработена. Нашето предишно ръководство Валоризиране на местни продукти от риболов и аквакултура



РЕГИОНАЛЕН ИСТОРИЧЕСКИ МУЗЕЙ - РУСЕ



ЕВРОПЕЙСКИ СЪЮЗ



Съдържанието на този материал не представя непременно официалната позиция на Европейския съюз

www.interregrobg.eu



ЕВРОПЕЙСКИ СЪЮЗ

ЕВРОПЕЙСКИ ФОНД ЗА РЕГИОНАЛНО РАЗВИТИЕ

ИНВЕСТИРАМЕ ВЪВ ВАШЕТО БЪДЕЩЕ!



БЪЛГАРСКО ПРАВИТЕЛСТВО



Българо-румънска

търговско-промишлена палата

споменава примери за такива дейности. Даден риболовен район обаче се насочва и към други видове храни и напитки, които могат да повишат общото ниво на привлекателност за посетителите. Подходът, който представяме тук, се нарича понякога Местна система за обществено хранене, която включва не само местна храна, но и близки отношения между производители и потребители. Местните системи за хранене могат да включват както рибни продукти, така и други продукти, които могат да бъдат достъпни чрез канали за разпространение, като например:

- > директни продажби (директно от лодката или фермата);
- > пазари на открито, като пазари на храни, организирани от местни производители или търговци;
- > периодични събития, като местни кулинарни фестивали;
- > кошници с продукти, направени от отделен производител или група производители, чрез които потребителите получават периодично местни продукти;
- > магазини и специализирани ресторанти, които предлагат местни специалитети (могат да бъдат фокусирани и върху конкретни видове храни, напр., екологични)).

Важно е да се гарантира, че туристите и потенциалните посетители разполагат с адекватна информация за запасите от прясна риба и други продукти. Ресторантите, които сервират висококачествени местни специалитети, могат да допринесат за растежа на даден район, но и да представляват добра бизнес възможност. Всъщност отварянето на ресторант може да предложи добра възможност за валоризиране на местната риба и редица други местни продукти, като същевременно допринесе за създаването на работни места за местната общност. Решаващите фактори на общественото хранене обаче са наясно с изключително конкурентния характер на общественото хранене и факта, че са направили обширни изследвания при разработването на този тип проекти. Новите ресторанти трябва да покрият празнина на пазара, съответно да предложат нещо различно, вероятно свързано със стандартите за качество. Тези ресторанти могат да спечелят добра репутация, тъй като рибата, която предлагат, е пряко уловена и показва ясна връзка с местните рибари. Ресторантите трябва да се насърчават да предлагат и популяризират своите местни специалитети; наистина една ефективна система за комуникация, основана на качествата на местната кухня, може да подобри както имиджа на хранителните продукти, така и на зоната.

Единици за обществено хранен (fast - food, кафенета, бирарии, местни ресторанти) в зоната Калафат и Видин



РЕГИОНАЛЕН ИСТОРИЧЕСКИ МУЗЕЙ - РУСЕ



ЕВРОПЕЙСКИ СЪЮЗ



Съдържанието на този материал не представя непременно официалната позиция на Европейския съюз

www.interregrobg.eu



ЕВРОПЕЙСКИ СЪЮЗ

ЕВРОПЕЙСКИ ФОНД ЗА РЕГИОНАЛНО РАЗВИТИЕ

ИНВЕСТИРАМЕ ВЪВ ВАШЕТО БЪДЕЩЕ!



БЪЛГАРСКО ПРАВИТЕЛСТВО



Българо-румънска

търговско-промишлена палата

Съпругите на рибарите могат да приготвят рибни специалитети и да ги продават на туристи и на тези, които работят или преминават транзитно. Семействата на рибарите могат да се възползват от рибата, която ловят те, и техните съседи. Повечето от тези обществени хранителни единици могат да се управляват от съпругите на рибарите, докато съпрузите им са на риболов. Менюто ще се определя ежедневно в зависимост от наличната рибна оферта, директно от лодките или от рибния пазар. Пълно е със зеленчуци, салати и подправки, които рибарите отглеждат в собствената си градина. По време на туристическия сезон единиците за обществено хранене създават още повече работни места. След като първоначалната инвестиция бъде възстановена, тези предприятия често могат да станат основен източник на доходи на семейството.

Необходимо е да се спазват строги екологични стандарти, като например предлагането на продукти, използващи само незастрашена риба, уловена в райони, където запасите са устойчиви и дори тогава само през сезона. Трябва особено да се преценят връзките с рибари, от които се купува риба, и знанията им за запасите. Трябва да се подчертае, че сезонната риба е здравословна риба и да се цени значението на сезонния характер на запасите от улов за здравето, състоянието на продукта и накрая за потребителя.

Дейности

И накрая, дадена зона трябва да предложи на туристите „нещо за правене или посещение“. Представителите на рибарските общности ще трябва да анализират местните ресурси, които биха могли да се използват като туристически атракции, както и видовете посетители, които искат да привлекат, когато разработват стратегията на своето населено място. Те също така трябва да разгледат ролята, която могат да играят рибарите и техните семейства при предоставянето на някои отговори.

Туристически риболов

Една от най-очевидните дейности, която може да осигури риболовната зона е туристическият риболов. С други думи, дейности, при която туристите се качват на борда на професионални риболовни плавателни съдове, за да изпитат как работят рибарите и да открият техния свят. Понякога, тези туристи могат да опитат уловената риба, било когато се върнат на пристанището, или когато все още са на борда. Туристически риболов се практикува в няколко страни, включително Италия, Естония и Финландия. Въпреки това, една от основните трудности, срещани при осъществяването на туристически риболов в държавите-членки на Европейския съюз, обикновено е свързана със законодателни въпроси. Освен Италия, където два закона са установили условията за организиране на туристическия риболов, изглежда има малко правила на ниво ЕС, които конкретно се отнасят до туризма на професионални риболовни плавателни съдове. Това отсъствие на конкретно законодателство означава, че такива



РЕГИОНАЛЕН ИСТОРИЧЕСКИ МУЗЕЙ - РУСЕ



ЕВРОПЕЙСКИ СЪЮЗ



Съдържанието на този материал не представя непременно официалната позиция на Европейския съюз

www.interregrobg.eu



ЕВРОПЕЙСКИ СЪЮЗ

ЕВРОПЕЙСКИ ФОНД ЗА РЕГИОНАЛНО РАЗВИТИЕ

ИНВЕСТИРАМЕ ВЪВ ВАШЕТО БЪДЕЩЕ!



БЪЛГАРСКО ПРАВИТЕЛСТВО



Българо-румънска

търговско-промишлена палата

дейности са склонни да се извършват като търговски дейности, които освен това са предмет на условията, приложими за пътническия транспорт. Такива условия могат да предполагат понякога нереалистични изисквания за риболовните съдове. В държави като Испания строгото национално законодателство понастоящем не позволява на професионалните риболовни кораби да качват туристи на борда, което прави такива дейности невъзможни.

Рибарите могат да преобразуват лодките си за туристически цели, но не могат да продължат да бъдат регистрирани едновременно като риболовни кораби. Втората трудност е данъчното облагане. В някои страни професионалният риболов се възползва от специфичен данъчен режим. Такъв е случаят с Франция, където риболовът е освободен от определени данъци, включително и ДДС. Въпреки това, регламентите не се отнасят и за дейности, които надхвърлят това, което е пряко свързано с риболова, което означава, че рибарите трябва да извършат двойно осчетоводяване, за да осъществяват дейности по туристически риболов. Понастоящем във Франция се изследват предложения за премахване на тази бариера, при което рибарите могат да се възползват от данъчни облекчения, подобни на тези, на които се ползват земеделските производители от агро-горския сектор. И накрая, освен да отговаря на законодателните изисквания, туристическият риболов трябва да отговори на изискванията на всяка туристическа дейност. Качествените взаимоотношения с клиентите, когато демонстрират техниките на риболов, напр., са от решаващо значение, ако се желае операцията да привлича туристи и да предава на широката общественост положителен имидж на професионалните рибари. В същото време трябва да има баланс между адаптирането към нуждите на туристите и запазването на автентичния характер на дейността, следвана от много участници в туристическия риболов, които не трябва да оставят мястото на фолклора на професията.

Туристически риболов в региона Калафат - Видин

Доказателство за потенциалните ползи от туристическия риболов въз основа на резултатите, получени от диверсификацията на риболовния туризъм в Румъния. Туристическият риболов показва, че в сравнение с един ден нормален риболов, който носи печалба от около 250 евро на екипаж от двама души, работещи по 13 часа и улов на 25 кг риба при средна цена от 10 евро/кг, един ден туристически риболов носи печалба за един и същ екипаж, който работи 6 часа по-малко изтощително, като 10 туристи плащат по 25 евро всеки. Средно ще бъдат уловени само 2-5 кг риба, като по този начин се намалява натиска върху риболовните запаси. В допълнение към туристическия риболов ще бъде осигурен и риболовен туризъм. И двете трябва да се регулират от регионален регламент, консолидиран от националното законодателство на двете страни, Румъния и България. Риболовният туризъм и туристическият риболов е



РЕГИОНАЛЕН ИСТОРИЧЕСКИ МУЗЕЙ - РУСЕ



ЕВРОПЕЙСКИ СЪЮЗ



Съдържанието на този материал не представя непременно официалната позиция на Европейския съюз

www.interregbgbg.eu



ЕВРОПЕЙСКИ СЪЮЗ

ЕВРОПЕЙСКИ ФОНД ЗА РЕГИОНАЛНО РАЗВИТИЕ

ИНВЕСТИРАМЕ ВЪВ ВАШЕТО БЪДЕЩЕ!



БЪЛГАРСКО ПРАВИТЕЛСТВО



Българо-румънска

търговско-промишлена палата

интегриран подход, който отговаря на нуждите на туристите, който повишава рибарското наследство в зоната Калафат - Видин. Състои се от предлагане на настаняване и местни кулинарни специалитети на туристите в традиционни рибарски къщи, които са специално превърнати за тази дейност. По принцип екскурзиите с туристически риболов се предлагат паралелно. Разработването на подобни дейности може да бъде възможно чрез създаване на кооперации.

За развитие на рибарския туризъм необходимо е да се създадат условия за практикуване на туристически риболов в района на Калафат-Видин, адаптиране на опита, натрупан в други европейски страни, където размерът на риболовните лодки обикновено е само 7-10 метра и често с един екипаж. Освен това се забелязва липса на правна рамка за туристическия риболов.

Необходимо е да се тестват дейностите по туристически риболов (3-4 часа), като се започне преди зори, за да се изтеглят мрежите, опънати предния ден, и да се наблюдават и изучават традиционните рибарски техники от зоната.

Също така е необходимо проучване за осъществимост за прилагането на туристически риболов в зоната Калафат - Видин, за да се определят норми за безопасност, които трябва да се спазват, необходимите адаптации за рибарските лодки, нуждите от професионално обучение, както и възможното въздействие върху околната среда;

Нужно е установяването на начин, по който тези дейности ще функционират в практиката:

- ролята на индивидуалните рибари и тази на участващите организации, включително и на туристическите бюра и вида на комуникационната кампания;
- дефинирането на възможни допълнителни услуги (например за туристическо настаняване, за продажба на местни продукти). Управлението на дейностите ще се извършва от местни и регионални играчи, но също така ще включва по-широко партньорство с насърчаване и разпространението на информацията, свързана с тези дейности в техните собствени институции.

Същевременно, са необходими три работни теми:

- 1) безопасност;
- 2) риболов и туризъм;
- 3) комуникация.

Във всяка от работните групи рибарите ще работят в тясно сътрудничество с експерти от различни сфери за развитие на туристически риболов в зоната Калафат - Видин.



РЕГИОНАЛЕН ИСТОРИЧЕСКИ МУЗЕЙ - РУСЕ



ЕВРОПЕЙСКИ СЪЮЗ



Съдържанието на този материал не представя непременно официалната позиция на Европейския съюз

www.interregrobg.eu



Добавената стойност на целевия туристически туризъм попада в четири основни категории:

- > икономическа - чрез осигуряване на допълнителен доход за рибарите (до 30 и 70%, в зависимост от размера на лодката, в дните за туристически риболов);
- > социална - чрез популяризиране и признаване на трудната работа на рибарите и непредсказуемостта на количествата и видовете уловена риба. Това привлича подкрепата на общността за този отрасъл и повишава нивото на информация сред потребителите за избора на риба;
- > култура - чрез валоризиране и насърчаване на наследството и на традицията, които риболовът, с историята и техниките си, представя в зоната;
- > околна среда - чрез намаляване на улова, но най-вече чрез поставянето на рибаря в центъра на усилията за запазване на рибните ресурси. Всъщност има радикална промяна в отношението на рибарите и участието им в дискусии с други участници на територията по рибарски въпроси или от друг характер.

Други дейности и атракции

Освен туристическия риболов, има и широка гама от туристически дейности свързани с вода и лодки, които могат да се предложат от рибарските зони. Те включват гмуркане с шнорхел, риболов (дейности базирани на наследството и дейността на рибарските зони, като посещения на райони, където се отглеждат/прибират гъби, обиколки на рибния пазар или риболовни пътувания на борда на изведен от употреба плавателен съд), както и водни спортове като гмуркане, сърф и плаване. Важно е да се насърчават връзките с местните рибари, като се насърчава кооперативна среда, която косвено е от полза за общността. Специализираните екскурзии, като наблюдение на птици, могат да балансират нуждите на рибарите и на еколозите.

Предоставяне на пакети от туристически услуги: маршрути на наследството

Местна стратегия за развитие, която предлага цялостна туристическа оферта, вероятно ще привлече повече туристи и ще ги насърчи да останат по-дълго в зоната, отколкото редица индивидуални и различни продукти. Една от възможностите е реализирането на „маршрут на наследството“, фокусиран върху местните ценности и с голямо местно участие. Местните участници могат да работят заедно, за да анализират местните забележителности (природни ценности, културно-исторически паметници, кулинарни специалитети и местни напитки), да изберат най-подходящите и да създадат съгласуван туристически пакет, който ще бъде от най-голяма полза за зоната Калафат - Видин, запазвайки дълготрайния си характер. Кметовете на анализираните общности от зоната





ЕВРОПЕЙСКИ СЪЮЗ

ЕВРОПЕЙСКИ ФОНД ЗА РЕГИОНАЛНО РАЗВИТИЕ

ИНВЕСТИРАМЕ ВЪВ ВАШЕТО БЪДЕЩЕ!



БЪЛГАРСКО ПРАВИТЕЛСТВО



Българо-румънска

търговско-промишлена палата

Калафат - Видин. Кметовете на общините от разглежданата зона могат да играят важна роля, като обединят различните участници, като и като подкрепят промоционалните и маркетинговите дейности. Също така са възможни маршрути на наследство, които пресичат областите на няколко МИРГ и които могат да допринесат за укрепване на сътрудничеството между съседни групи.

Счита се, че зоната представлява туристически потенциал поради красотата и чистотата на пейзажа и дългите традиции в кулинарните специалитети и качествените винени продукти. Въпреки това, местните участници са напълно наясно с опасностите от масовия туризъм, при ниски цени, който може да има вредно въздействие върху околната среда и културата на туристическата дестинация. Те са решени да вземат това предвид и да създадат силна идентичност в местната общност, която да осигури на общността чисти печалби.

Необходимо е да се идентифицират потенциалните туристически обекти, които да представляват интерес, като селекцията най-накрая ще бъде включена в маршрута на наследството. Идеята е да се разработи туристически продукт, способен да предложи до седем дни в региона. Съща така тази дейност ще стимулира развитието на регионално партньорство с организации от публичния, частния и неправителствения сектор. Необходими са значителни промоционални усилия за няколко години, чрез използването на специализирана консултантска услуга за трансформиране на маршрута в туристически продукт, признат от туроператорите. В момента активните туристи, които се интересуват от туризъм, колоездене, конна езда и гребане в региона, нямат много пакети на разположение, които включват основните атракции на зоната Калафат - Видин. Трасетата трябва да свързват обектите на природните и културни забележителности в региона с други туристически предложения, като туристически атракции, информация, услуги и др. В допълнение, изпълнението на маршрута на наследството може да допринесе за поредица от румъно-български трансгранични проекти и сътрудничество с други държави. Основните аспекти, които трябва да бъдат разгледани:

- > разработване на автентичен „туристически пакет“ в неизвестна за широката общественост зона като типична туристическа атракция може да бъде трудно и да изисква много време и много усилия, включително и професионално промотиране;
- > ролята на „аниматор“ е ключова за осигуряване участието на общността в комплексен туристически проект, като маршрут на наследството.
- > Трябва да се направи разграничение между районите, които вече представляват важни туристически дестинации, тези, разположени в близост до интензивно населени райони,



РЕГИОНАЛЕН ИСТОРИЧЕСКИ МУЗЕЙ - РУСЕ



ЕВРОПЕЙСКИ СЪЮЗ



Съдържанието на този материал не представя непременно официалната позиция на Европейския съюз

www.interregrobg.eu



и тези, отдалечени и все още не познати като туристически дестинации. Стратегията трябва да се адаптира съответно.

> Необходима е ясна визия за потенциала на продуктите, процесите и културата на риболова за подобряване на туристическата оферта в зоната калафат - Видин. Все повече туристи търсят нови „преживявания“ като част от почивката си, но комбинирането на тези елементи с по-стандартизирани туристически услуги изисква много внимание.

> Трябва да е известна целевата общественост и да има адаптиране към нейните очаквания (напр., пансион/ хотел и оборудване).

> Адаптиране на реалистичното предлагане към стойностите на зоната (напр., тераси, риболовен ресторант) и специфичните компетенции на общността (напр., наблюдение на птици).

> Диверсификационните проекти могат да донесат полза от участието на риболовния отрасъл (туристически риболов в региона Калафат-Видин, наблюдаване на птици в крайбрежните гори на река Дунав), но е важно да има реализъм относно туризма, както и с рисковете и ограниченията на туристическите дейности за рибарската общност. Какво ще бъде участието на местно ниво, на ниво работодател или служител? Ще се увеличат ли местните продажби на риба или ще донесат ли допълнителни приходи на членовете на семейството? Съществува ли риск от конкуренция на река Дунав или на сушата (напр., за сградите в близост до брега)?

> Реалистично планирайте действия за преодоляване на бариерите и увеличаване на максималните ползи както за рибарите, така и за местните жители като цяло.

> Предприемане на мерки за осигуряване на посетителите на адекватен пакет от услуги: ако се предлага само настаняване или само храна, посетителите е по-малко вероятно да бъдат привлечени, отколкото когато се предлага съгласуван пакет.

> един от основните приноси на публичните институции в анализираната зона и МИРГ-овете може да подкрепи реализирането на „възходяща“ синергия (обединяване и обучаване на различните промоутъри на проекти, пазарни проучвания и за жизнеспособност, преодоляване на правните и административни бариери и др.), необходими за подготовка на терена за туристическите продукти и после уверяването, че тези продукти функционират, чрез подкрепянето им, със специфични промоционални „възходящи“ дейности.





Препоръчането на туристически атракции и действия по промотиране за развитие и валоризиране на рибарските общности по единен начин на природните и на културните ценности на туристическата дестинация Калафат-Видин

Усилието за насърчаване на туристическата дестинация Калафат-Видин се състои на първи етап в „концептуализиране“ на тази туристическа дестинация. Идентичността на туристическата зона Калафат-Видин трябва да позиционира по уникален начин визирания ареал, през призмата на съществуващия туристически потенциал, на природните ресурси, историята и цивилизацията.

Туристическите атракции с най-висока степен на привлекателност (степен на атрактивност отчита туристическите ресурси, техническата материална база и общата инфраструктура) се препоръчват да бъдат насърчавани чрез конкретни действия, но и да бъдат интегрирани в туристически пакети, които включват посещения в рибарските общности от трансграничната зона Калафат - Видин, с цел да ги развият от туристическа гледна точка.

Река Дунав с тихите си води или съблазнителните и огрени от слънцето плажове. За тази зона се препоръчва:

- круиз по Дунав;
- кану-каяк по Дунав,
- в област Видин посещение на плаж Ново село, плаж Кошава, плажа на остров Голия

Културен туризъм

1. Туристически маршрут „Култура и история в Калафат“ музеи.
2. Туристически маршрут „Култура и история в област Видин“ със следните туристически обекти: град Видин (Крепостта Баба Вида, Джамията на Осман Пазвантогру, Турския конак Колука, Кръстатата казарма, Синагогата, Старата турска поща, Общински театър Видин), Кула Кастра мартис, църквата Ново село, крепостта Белоградчик; музеи.

Необичайни природни пейзажи. За валоризиране на тези обекти се предлагат:

1. „Природата в Калафат“





ЕВРОПЕЙСКИ СЪЮЗ

ЕВРОПЕЙСКИ ФОНД ЗА РЕГИОНАЛНО РАЗВИТИЕ

ИНВЕСТИРАМЕ ВЪВ ВАШЕТО БЪДЕЩЕ!



БЪЛГАРСКО ПРАВИТЕЛСТВО



Българо-румънска

търговско-промишлена палата

2. „Природата на област Видин” с посещение на следните обекти: планинските образувания при Белоградчик; биосферният резерват Чупрене; езерото Рабиша; пещерата Магурата.

ЗАКЛЮЧЕНИЯ

Туризмът е социално-икономическо явление, характерно за съвременната цивилизация, силно закотвено в живота на обществото и като такова намиращо се в междуетносна връзка с него. Така, тенденциите, регистрирани в еволюцията на световната икономика, както положителните, изразени в увеличаване на производството и, на тази основа, на общия приоритет, в засилване на международните обмени и разширяване на сътрудничеството между държавите, в индустриализиране и третичност, така и отрицателните, като кризите или периодите на икономическа рецесия, разширяване на бедността и безработицата, на инфлацията, увреждането на околната среда, са повлияли количествено и структурно туристическата дейност, насърчавайки пътуванията и диверсифицирайки пространствената им насоченост.

Също така, фактът, че туризмът е насочен към широки сегменти на населението, че отговаря напълно на материалните и духовните му нужди, се е отразил върху засилване на туристическото движение, отпечатвайки на явлението един от най-високите ритми на растеж. От друга страна, чрез своя мащаб и сложното си съдържание туризмът има огромен природен, материален и човешки потенциал с дълбоко отражение върху динамиката на икономиката и обществото, както и върху международните отношения. Туризмът може да се разглежда и като социално поведение, тъй като човешкото преживяване като турист, обикновено се споделя с други хора, а много от решенията, свързани с опит в туризма, се влияят както от психологията на индивида, така и от самооценката на социалната роля на туризма.

На социално ниво туризмът осигурява достъпа на хората до съкровището на цивилизацията и красотата на обществото, улеснява обмяна на мнения, идеи, мисли, като допринася пряко за интелектуалното формиране на индивидите, за разбирането и сътрудничеството на хората. Той има потенциал да допринесе за социалното развитие чрез въздействия върху заетостта, преразпределението на доходите и намаляване на бедността. Благоприятните ефекти могат да включват и модернизиране на инфраструктурата, с положителни последици за жизнения стандарт на населението в зоните на туристическата дестинация.

Действието на туристическите дейности се проявява на множество нива, бидейки по този начин разделено на слоеве, на насърчаване на икономическия ръст при



РЕГИОНАЛЕН ИСТОРИЧЕСКИ МУЗЕЙ - РУСЕ



ЕВРОПЕЙСКИ СЪЮЗ



Съдържанието на този материал не представя непременно официалната позиция на Европейския съюз

www.interregrobg.eu



ЕВРОПЕЙСКИ СЪЮЗ

ЕВРОПЕЙСКИ ФОНД ЗА РЕГИОНАЛНО РАЗВИТИЕ

ИНВЕСТИРАМЕ ВЪВ ВАШЕТО БЪДЕЩЕ!



БЪЛГАРСКО ПРАВИТЕЛСТВО



Българо-румънска

търговско-промишлена палата

подобряване на социалната структура, от висше валоризиране на природно-материалните ресурси, до подобряване условията на живот. Приносът на туризма към социално-икономическия прогрес от една държава в друга, в зависимост от нивото ѝ на развитие и политика, промотирана спрямо туризма.

Основните аргументи, които определят необходимостта от развитие на туризма, произтичат от следните аспекти:

- Туристическите ресурси са на практика неизчерпаеми, туризмът е един от икономическите отрасли с реални перспективи за дългосрочно развитие;
- Комплексното експлоатиране и валоризиране на туристическите ресурси, придружени от ефикасно промотиране на външния пазар, могат да съставляват източник на увеличаване на валутните инкасирации на държавата, допринасяйки така за уравновесяване на външните плащания;
- Туризмът е сигурен пазар за работната ръка и за преразпределяне на съкратените от други силно преструктурирани икономически отрасли;
- Туризмът, чрез своя мултиплициращ ефект, действа като елемент активатор на глобалната икономична система, генерирайки специфично търсене на стоки и услуги, които упражняват ръст в отрасъла на производството им, допринасяйки така за диверсификацията на структурата на националните икономически отрасли.

Въпреки приноса му за икономическия ръст, развитието на туристическия отрасъл може да бъде усложнено от редица икономически и законодателни пречки, които могат да засегнат конкурентноспособността на този отрасъл.

Наличието на ценно туристическо наследство (така, както е случаят с трансграничния регион Калафат- Видин) не води автоматично до проявата на печеливш туризъм, само ако той е придружен от подходящите услуги, които да ги прави достъпни за туристите и да ги остойности.

Туристическите дестинации в рибарските общности са звена, които повдигат много проблеми относно управлението на маркетинг дейностите, на първо място поради множеството местни играчи. Дейността мениджмънт на нивото на туристическата дестинация е провокация, защото в рамките ѝ действат или би трябвало да действат различни частни, публични компании, чиито интереси трябва да се хармонизират с интересите на дестинацията и на туристическия предприемач в рибарската общност. Мениджърските решения трябва да задоволяват и местното население и туристите.



Съдържанието на този материал не представя непременно официалната позиция на Европейския съюз

www.interregbkg.eu



ЕВРОПЕЙСКИ СЪЮЗ

ЕВРОПЕЙСКИ ФОНД ЗА РЕГИОНАЛНО РАЗВИТИЕ

ИНВЕСТИРАМЕ ВЪВ ВАШЕТО БЪДЕЩЕ!



БЪЛГАРСКО ПРАВИТЕЛСТВО



Българо-румънска

търговско-промишлена палата

Стратегическите цели за управление на маркетинга на туристическите дестинации, които тези организации трябва да имат предвид са следните: увеличаване на просперитета на местното население от рибарската общност, максимизиране на степента на задоволяване на туристите, максимизиране на печалбата на местните туристически предприятия, оптимизиране на влиянието на туризма чрез осигуряване на баланс между икономическите ползи и социално-културните и екологичните разходи.

Под туристическа дестинация може да се разбира държава, регион в рамките на държава, град, село или курорт. При нашия анализ става въпрос за рибарските общности разположени в трансграничната зона Калафат- Видин. Независимо от вида на дестинацията, задълженията на маркетинга са същите: създаване на благоприятен имидж на дестинацията на нивото на целевите сегменти от посетители, създаване на инструменти за подкрепа и разпространение на имиджа и, не на последно място, насърчаване на имиджа на дестинацията в зоните на произход.

Управлението/мениджмънта на туристическата дестинация в рибарските общности е детерминантата, която предлага свобода на маневриране за постигане на конкурентноспособност на туристическата дестинация в мярка, в която тя включва програми, структури, системи и процеси, които могат да бъдат ръководени и управлявани от индивиди, организации, колективни действия. Тя се отнася до действия, свързани с прилагането на рамката за политика и планирането на туристическата дестинация, и цели укрепване на привлекателността на дестинацията, има за цел да подобри ефективността и качеството на ресурсите и факторите на подкрепа, и оптималното адаптиране към наложените ограничения, както и към възможностите, предлагани от околната среда. На тази детерминанта ѝ принадлежат седем области на действие за управление на качеството: гарантиране на качеството на изживяването, предлагано на посетителите, реализиране на маркетинга на дестинацията, постоянно информиране на партньорите, човешките ресурси и адаптирането им към съществуващите нужди, осигуряване на финансов и капиталов принос, адаптиран към нуждите, ефективно управление на посетителските потоци, опазване на околната среда.

Специфични действия за промотиране

Валоризирането на атрактивните елементи на природната рамка досега е направено диференцирано, в зависимост от близостта и възможностите за достъп до основните центрове на туристически интерес. Налага се развитие на туристическата инфраструктура в рибарските общности на зоната Калафат - Видин, устройване музеи, обхващащо реконструкция, опазване и насърчаване на дълготрайни материални и нематериални активи наследство с рибарска насоченост, чрез реализиране на местни музеи на риболовната зона Калафат- Видин , "Музей на рибарската зона (селска



Съдържанието на този материал не представя непременно официалната позиция на Европейския съюз

www.interregrobg.eu



ЕВРОПЕЙСКИ СЪЮЗ

ЕВРОПЕЙСКИ ФОНД ЗА РЕГИОНАЛНО РАЗВИТИЕ

ИНВЕСТИРАМЕ ВЪВ ВАШЕТО БЪДЕЩЕ!



БЪЛГАРСКО ПРАВИТЕЛСТВО



Българо-румънска

търговско-промишлена палата

община, ... село)", ще бъде представен от набор от обекти, които ще включват традиционните домакинства, cherhana, езерце, павилион за културни дейности на открито и околности. Могат да се организират работни ателиета със специфични характеристики (плетене на нъводи, кошове от слама), семинар по хранене, воден от лекар специалист за храненето на базата на рибни продукти, риболовни гастрономически семинари (приготвяне на рибни ястия - борш, саламура, хайвер, лютеница.

- за деца могат да се организират конкурси за рисунки на тема "Дунав през очите на детето" и "Здравословно хранене на децата";

- за възрастни, уъркшоп с практически умения свързани с риболова.

Ще има дегустации на рибна храна на базата на ваучер, предложен от организатора. Всички участници в проекта ще получат рекламни материали с емблемите на проекта

Преки бенефициенти на туристическия обект са жителите от допустимата зона, членове на местните общности на рибарите от Калафат, които ще са наясно с необходимостта от опазване и защита на местното етнографско, културно и екологично наследство, а не на последното място туристите на национално, регионално и международно ниво.

За да се заеме по-добра позиция на туристическия пазар, е необходимо да се положат значителни рекламни усилия за насърчаване на рибарските общности, на специфичните за риболова събития, на общите туристически обекти на зоната Калафат - Видин.

В тази връзка, трябва да се зачетат най-ефективните действия по промотиране, които водят до:

- величаване на броя на румънски и чуждестранни туристи в рибарските общности, участващи в конкретни събития и в промотираните обекти;
- осигуряване на устойчиво развитие в туризма по начин, по който екологичните, културните и наследствените богатства, принадлежащи към богатството на Калафат - Видин, са еднакво оценени и запазени за бъдещите поколения;
- изрично признаване на зоната и на спецификата на риболова, със създаване на социална отговорност за съдбата на местните общности в зоната Калафат - Видин;
- развиване на благоприятно отношение към риболовния туристически продукт;
- познаване от страна на населението от Румъния и България на националните туристически богатства и желанието да ги споделят с гостите.



РЕГИОНАЛЕН ИСТОРИЧЕСКИ МУЗЕЙ - РУСЕ



ЕВРОПЕЙСКИ СЪЮЗ



Съдържанието на този материал не представя непременно официалната позиция на Европейския съюз

www.interregrobg.eu



ЕВРОПЕЙСКИ СЪЮЗ

ЕВРОПЕЙСКИ ФОНД ЗА РЕГИОНАЛНО РАЗВИТИЕ

ИНВЕСТИРАМЕ ВЪВ ВАШЕТО БЪДЕЩЕ!



БЪЛГАРСКО ПРАВИТЕЛСТВО



Българо-румънска

търговско-промишлена палата

Действията по промотиране на туризма са насочени както към привличането на нови клиенти, така и към запазването на съществуващите, насочени към широката общественост, като цяло, но и към целевите групи. За основен проблем се счита ефективността на акта на промотиране, тоест избора на метода с най-значително въздействие върху обществото. Изпратеното послание следва три основни цели: привличане на вниманието, запазване на вниманието и убеждаване на обществеността. Рекламата е много важна за туристическото промотиране, тъй като се занимава със създаването на благоприятен образ на туристическия обект/дестинация и с привличане на потенциалните туристи. Туристическата реклама се състои от дейности по предаване на съобщения с точни цели: осъзнаване на туристическия потенциал на зоната, информация за важни забележителности за посещаване, създаване и подобриране на образа

на туристическата дестинация, привличане на нови туристи. От анализа на събраните данни има няколко аспекта от особено значение за туристическата дестинация Калафат - Видин: мотивацията за избор на зоната като туристическа дестинация, средната продължителност на престоя в зоната, известността на туристическата дестинация Калафат-Видин, значение на дейностите по промотиране за съживяване на туризма в региона и начините на промотиране, предпочитани от туристическите структури за настаняване за информиране на туристите и насърчаване на туристическата зона.

От анализа на отговорите, получени при прилагане на въпросника, се показва значението на природния и антропогенния потенциал при мотивиране на туристите да определят зоната Калафат-Видин като туристическа дестинация, като около 80% от анкетираните определят туристическия потенциал като основен критерий за избор на туристическа дестинация, следващата категория туристи (8%) посещават зоната поради нейната специфика. Причината за пътуването на туристите (предимно посещаващи и опознаващи природното и културно наследство), регистрира около 84% от отговорите), имплицитно генерира и средна продължителност на престоя от 2-3 дни (84% от туристите, прекарващи в звена за настаняване в зоната Калафат - Видин не повече от уикенд), а тези, които идват да си почиват (10% от туристите), прекарват, особено през лятото, до 7 дни в звената за настаняване в зоната (особено в районите по Дунав и тези с планински релеф)¹ 1-дневен престой (отговарящ главно на бизнес срещи), заемащ предпоследно място с процент от 5%.

Дейностите по промотиране с пряка роля в съживяването на туризма в региона са изключително важни за всички туристически структури в зоната Калафат-Видин.

От анализа на получените отговори, основните медийни канали, предпочитани от туристическите бюра за настаняване за информиране на туристите и заинтересовани от промотиране на собствения си бизнес и в туризма, най-високо оценяван от



РЕГИОНАЛЕН ИСТОРИЧЕСКИ МУЗЕЙ - РУСЕ



ЕВРОПЕЙСКИ СЪЮЗ



Съдържанието на този материал не представя непременно официалната позиция на Европейския съюз

www.interregrobg.eu



ЕВРОПЕЙСКИ СЪЮЗ

ЕВРОПЕЙСКИ ФОНД ЗА РЕГИОНАЛНО РАЗВИТИЕ

ИНВЕСТИРАМЕ ВЪВ ВАШЕТО БЪДЕЩЕ!



БЪЛГАРСКО ПРАВИТЕЛСТВО



Българо-румънска
търговско-промишлена палата

туристическите структури в Калафат-Видин е Интернет (получавайки оценка 8), оценени източници на информация са също рекламните материали (ръководства, карти, сувенири и др.), които са получили средна оценка 7), туристическите агенции (получавайки средна оценка 5) и профилираните събития (изложения/туристически изложби, получавайки средна оценка 6).

Следователно, като посоки на промотиране, се препоръчва да се настоява за насърчаване на туристическата дестинация Калафат-Видин, особено в следните насоки:

- ▣ медийни информационни канали: интернет, масмедия, outdoor реклама
- ▣ безплатно разпространение на материали за туристическо промотиране (ръководства, карти, филми, брошури) основно на туристите по повод на участията в търгове, фестивали и също на органите, които работят на пазара (напр.: местни публични администрации, центрове за туристическа информация и др.) за добро промотиране и привличане на възможно най-много туристи към промотираната туристическа дестинация.

- ▣ Инфо филми

организиране на инфо събития и осведомяване на местните общности относно природното и културното й наследство за устойчиво икономическо развитие

- ▣ насърчаване на занаятите и на общите традиции

От гледна точка на съдържанието на съобщението и на графичния вид на рекламните материали, те трябва да отговарят на изискванията за:

- ▣ запомняне - разбираемо и убедително послание,
- ▣ емоционално засягане,
- ▣ оригиналност, креативност и хармонизиране на цветовете,
- ▣ достъпност,
- ▣ общо влияние - използването на символични елементи, представителни за промотираната зона.

Стратегията за развитие на рибарските общности в трансграничния регион Калафат - Видин

Визията на стратегията за развитие на рибарските общности в трансграничния регион Калафат - Видин в контекста на прилагане на мерките, включени в стратегията за развитие, описана по-нататък, представя просперираща и оживена територия с развит



Съдържанието на този материал не представя непременно официалната позиция на Европейския съюз

www.interregbgbg.eu



ЕВРОПЕЙСКИ СЪЮЗ

ЕВРОПЕЙСКИ ФОНД ЗА РЕГИОНАЛНО РАЗВИТИЕ

ИНВЕСТИРАМЕ ВЪВ ВАШЕТО БЪДЕЩЕ!



БЪЛГАРСКО ПРАВИТЕЛСТВО



Българо-румънска

търговско-промишлена палата

икономически компонент на отрасъла услуги (особено туризма), ниско ниво на безработицата в резултат на различните промени в туризма и индустрията, които генерираха нова работна сила и намалиха степента на зависимост на работната ръка спрямо големите предприятия, опериращи на територията на населените места в миналото, подходяща транспортна и технико-градска инфраструктура за дейността на икономическите агенти в зоната, но и за населението на рибарските общности от анализираната зона, културни и художествени събития, които привличат както жители на зоната Калафат- Видин, така и тези от околните райони, като всички събития се провеждат в устойчива среда.

Обща цел

Общата цел на тази стратегия е развитието на рибарските общности в трансграничната зона Калафат - Видин и единно насърчаване на туристическата зона като дестинация за ваканции и пътувания на вътрешния и на външния туристически пазар.

Специфични цели

Специфичните цели на тази макретинова програма могат да бъдат синтезирани в:

1. Туристическо развитие на рибарските общности чрез интегриране на специфичните дейности и събития в туристическите обиколки и пакети, промотирани от туристическите агенции в Румъния и България.
2. Принос към устойчивото икономическо, социално и културно развитие на туристическата зона Калафат-Видин;
2. Повишаване на броя работни места в рибарските общности в зоната Калафат -Видин.
3. Повишаване осъзнаването на местните рибарски общности относно наследството на туристическата зона Калафат - Видин;
4. Създаване на солидно и устойчиво партньорство между Община Калафат и Област Видин като инструмент на устойчивото румъно-българско трансгранично сътрудничество, с цел надминаване на физическите и социално-културните бариери и по-добро валоризиране на възможностите, генерирани присъщо.
5. Подкрепа консолидирането на туризма чрез инвестиции в туристическата инфраструктура, промотиране на местните продукти и традиции.

Стратегията за развитие на рибарските общности е създадена въз основа на принципите и целите на приоритета на Европейския съюз за повишаване степента на трудова заетост и увеличаване на териториалната кохезия.



РЕГИОНАЛЕН ИСТОРИЧЕСКИ МУЗЕЙ - РУСЕ



ЕВРОПЕЙСКИ СЪЮЗ



Съдържанието на този материал не представя непременно официалната позиция на Европейския съюз

www.interregrobg.eu



ЕВРОПЕЙСКИ СЪЮЗ

ЕВРОПЕЙСКИ ФОНД ЗА РЕГИОНАЛНО РАЗВИТИЕ

ИНВЕСТИРАМЕ ВЪВ ВАШЕТО БЪДЕЩЕ!



БЪЛГАРСКО ПРАВИТЕЛСТВО



Българо-румънска

търговско-промишлена палата

В този смисъл в рамките на местните общности, които зависят от рибарството и аквакултурата ще се цели насърчаване на икономическия ръст и на социалното включване, създаването на работни места и подкрепа на професионалното включване, и на мобилността на работната ръка, както в рамките на отрасъла (обработка, маркетинг) така и извън него (екологични дейности, туризъм, образование).

Рибарските общности от зоната Калафат - Видин, не се ползват от минималната инфраструктура специфична за безопасното протичане на рибарските дейности, нито на туристическите дейности, към които се прибавя и остаряването на населението и мигрирането му в по-развити страни от Европейския съюз. Липсата на подготовка и информиране на рибарите и на техните семейства намалява значимостта и икономическата мощ на тази зона. Липсата на работни места и ниските доходи за рибарските общности като обща последица от установените недостатъци.

Стратегията визира, на първо място, създаването на възможности и предлагането на среда, подходяща за местната рибарска общност да се развива. Основната цел на тази стратегия е създаването на повече работни места чрез диверсификация на рибарските дейности. Цели се, по този начин, да се стопира непрекъснатия икономически недостиг на рибарските общности prin развитие de услуги turistice, calificarea membrilor familiilor de pescari si recalificarea pescarilor за а се implica in activitati turistice cand sezonul de рибарство este inchis.

В рамките на стратегията за развитие на рибарските общности се цели финансиране на общността чрез 3 мерки, чиито действия са концентрирани в диверсификация на алтернативни и допълнителни дейности (като туризмът). Те ще допринесат за укрепване на местната икономика, осигурявайки същевременно по-високо ниво на защита на околната среда, ще стоят в основата на създаването на по-солидна местна икономика, с по-високо ниво на пряката и непряка трудова заетост, могат да се ползват и от индуцирани ефекти, като работни места в търговията и транспорта благодарение на разходването на приходите, генерирани от преките и непреките работни места. Също така, чрез целите на стратегията се подкрепата на създаването на нови работни места за рибари и рибовъди, но и за техните семейства.

Социалните и културни инициативи са също толкова важни, колкото и икономиката, тъй като качеството на живот на населението е пряко свързано с производителността на работата на местно ниво, степента на привлекателност на общината за чуждестранните инвеститори и за туристи, улесняване развитието на отношенията на териториално сътрудничество на регионално, национално или общностно ниво и др.



РЕГИОНАЛЕН ИСТОРИЧЕСКИ МУЗЕЙ - РУСЕ



ЕВРОПЕЙСКИ СЪЮЗ



Съдържанието на този материал не представя непременно официалната позиция на Европейския съюз

www.interregrobg.eu



ЕВРОПЕЙСКИ СЪЮЗ

ЕВРОПЕЙСКИ ФОНД ЗА РЕГИОНАЛНО РАЗВИТИЕ

ИНВЕСТИРАМЕ ВЪВ ВАШЕТО БЪДЕЩЕ!



БЪЛГАРСКО ПРАВИТЕЛСТВО



Българо-румънска

търговско-промишлена палата

Стратегията за развитие на рибарските общности в зоната Калафат- Видин има за ориентир възможностите и заплахите, които се откриват на местно ниво, които са идентифицирани при SWOT анализа на територията, направен сред местните ключови участници, за да се гарантира верността на информацията, предоставена от статистическата информация. Валоризирането на възможностите представлява рамката за развитие на трансграничната зона, а предотвратяването на заплахите гарантира безпроблемното функциониране на процеса на изпълнение на предложените действия в рамките на стратегията.

Стратегията за развитие на рибарските общности в зоната Калафат- Видин е насочена към редица приоритетни сфери, на чието ниво са начертани стратегическите цели и действия.

Целта на написване на тази стратегия е:

- изготвяне на документ, чието съдържание да представлява фундаменталната рамка на местните инвестиции в рибарските общности в зоната Калафат - Видин през програмния период 2020-2025 г.;
- валоризиране на богатствата, генерирани от автентично природно и културно наследство;
- увеличаване броя на работните места и степента на професионалност в земеселския, промишления отрасъл и отрасъла на услугите;
- насърчаване на интереса за публично-частно партньорство и за доброволческите дейности на гражданското общество в изпълнението на социални проекти или за промотиране на румъно-българските културно дейности;
- развиване на оригинална и печеливша пазарна туристическа индустрия, която да има ниско влияние върху околната среда;
- осигуряване на оптимални условия от гледна точка на инфраструктурата за привличане и поддържане на инвестициите в различни отрасли на икономиката;
- намаляване на различията в развитието между градската и селската среда, включени на нивото на румъно-българската трансгранична зона;
- повишаване степента на видимост на зоната Калафат- Видин на регионално, национално и европейско ниво, през призмата на възможностите за развитие на бизнеса и на туристическия потенциал съществуващ в рибарските общности и не само.



РЕГИОНАЛЕН ИСТОРИЧЕСКИ МУЗЕЙ - РУСЕ



ЕВРОПЕЙСКИ СЪЮЗ



Съдържанието на този материал не представя непременно официалната позиция на Европейския съюз

www.interregrobg.eu



Приоритети и типологии на намеса

Отправната точка за изготвяне на стратегията за развитие на рибарските общности в зоната Калафат - Видин, съответно за установяване на комплекта от приоритети и мерки за развитие, е представена от SWOT анализа, изготвен в резултат на приключването на актуалния социално-икономически анализ. Така, стратегията, представена в тази глава, предлага известни приоритети и действия, които имат за цел да намалят ефекта на идентифицираните слаби страни върху развитието на общината, опитвайки същевременно да валоризират силните страни и да използват максимално ползотворно всякакви възможности.

С помощта на този подход, стратегията има за цел да осигури гаранция, че предложените насоки на развитие обслужват реалните нужди на територията, както произтича, както от анализа на статистическата информация, така и от прякото взаимодействие с хората, вземащи решения на местно ниво.

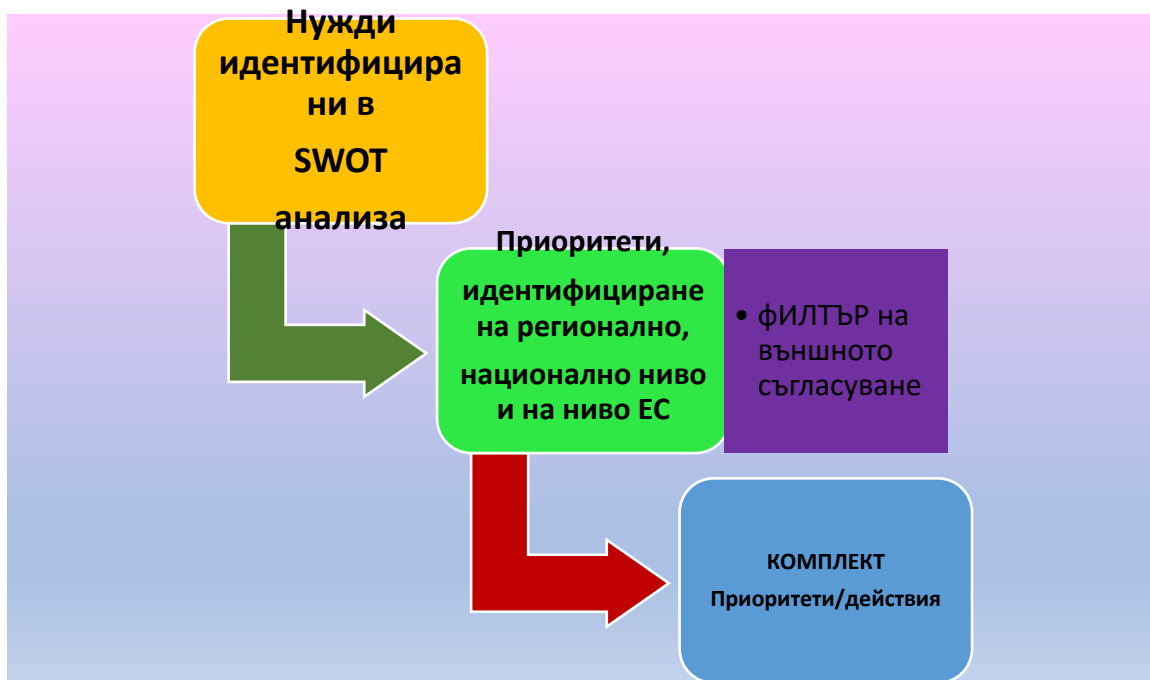
Не на последно място, трябва да се уточни, че една стратегия не може да се ограничи само до това да обслужва нуждите на територията. Трябва да си постави за цел също и да бъде ефикасна, което означава да бъде в пълно съответствие с приоритетите и условията, установени от възможните програми за финансиране, в допълнение с които е била замислена.

С други думи, има две основни съображения, които трябва да бъдат взети предвид в процеса на изготвяне на една стратегия:

1. осигуряване на пряка връзка между предложените действия и нужди, идентифицирани на територията;
2. осигуряване на съвместимост между предложените действия и приоритети, регламентирани в рамките на и от финансиращите програми.

Графиката по-долу има за цел да синтетизира логичния процес, който е в основата на този подход:





Дефинирането на приоритетите и мерките за развитие на рибарските общности в зоната Калафат - Видин за следващия период представлява процес на участие, постигнат чрез включване на съответните местни участници от румънските и от българските общности, създавайки по този начин предпоставки, необходими за идентифициране на реалните нужди за развитие на нивото на рибарските общности в зоната Калафат - Видин.

На първа фаза, на равнището на работните групи, в които са участвали съответните участници за обекта на изследването (представители на местните публични администрации, институции, сдружения, както и икономически агенти) бяха обсъдени заключенията на настоящия социално-икономически анализ на рибарските общности от зоната Калафат - Видин, като са обсъдени предимствата и недостатъците на анализиранията територия. Така е създадена необходимата основа за изготвяне на списък с предложения за мерките и приоритетите за развитие на зоната Калафат-Видин през следващия програмен период. Впоследствие той е представен и обсъден по време на нова среща с трансграничните регионални участници, заедно с набор от сценарии за развитие, изградени въз основа на различни комбинации от определени приоритети.

След обсъжданията списъкът с приоритетите и предложените мерки за развитие на рибарските общности в зоната Калафат - Видин е актуализиран, като последната версия е следната:



1. Развитие на инфраструктурата на нивото на рибарските общности в зоната Калафат - Видин

- Развитие на инфраструктурата за сухопътен транспорт;
- Развитие на системите за интермодален транспорт (речен, жп и сухопътен транспорт);
- Развитие на инфраструктурата за социални услуги;
- Развитие на технико-градската инфраструктура и на комуналните услуги, включително и в принадлежащите села;

2. Инвестиции за развитие на туризма

- ❖ Подкрепа за разработването на туристически дейности;
- ❖ Развитие на инфраструктурата, характерна за туризма;
- ❖ Подкрепа за модернизиране на туристическите звена (структури за настаняване, структури за обществено хранене, звена за развлечение и др.)
- ❖ Подкрепа на професионалната подготовка в сферата на туризма;
- ❖ Подкрепа на инвестициите в агротуризма и в селския туризъм;
- ❖ Подпомагане създаването на звена, действащи в областта на туризма и промотирането;
- ❖ разработване на инструменти за насърчаване на туристическите атракции, съществуващи в рибарските общности в зоната Калафат - Видин и близо до тях;

3. Инвестиции в икономически дейности от отрасъла на промишлеността и на услугите

- Подкрепа създаването на микропредприятия в неземеделски области (производство и услуги);
- Разработване на дейности в областта на търговията;
- Инвестиции за релансиране на индустриалната зона;
- Подкрепа за фирмите, които работят в отраслите с иновативни дейности;
- Разработване на инфраструктура за подкрепа на бизнеса;

4. Валоризиране на културния потенциал

- ✓ Инвестиции за развитие на инфраструктурата на културните структури;
- ✓ Организиране и промотиране на културни и спортни събития;
- ✓ Организиране на осведомителни кампании и промотиране на доброволчеството сред учениците.





ПРИОРИТЕТИ, ЦЕЛИ И МЕРКИ

По-нататък е представено описание на всеки предложен приоритет и мярка за развитие, за да се опише подробно и индивидуалната тематика.

Приоритет 1 - Развитие на инфраструктурата

За да се осигури адекватно ниво на качество на живот на жителите и да се създадат оптимални условия на работа на икономиката, са необходими значителни инвестиции за модернизирание и разширяване на инфраструктурата.

Предложените мерки за местната инфраструктура са:

1.1 Развитие на пътната транспортна инфраструктура

В глобалната икономика, където виртуалната динамика се увеличава по отношение на важността, логистиката и логистиката, тези елементи остават ключови фактори, които определят конкурентоспособността на една държава, регион и община. Необходими са инвестиции за модернизирание и разширяване на пътната транспортна инфраструктура както на ниво Калафат (в момента степента на модернизация на улиците в градската зона е 86%), и особено на нивото на селата (Басараби, Чюперчени Веки и Голенци), но и в област Видин. Инвестициите в пътната транспортна инфраструктура трябва да бъдат интегрирани в междуградските и междуселските улици, както и пътищата към земеделските стопанства, за насърчаване на инвестициите в земеделието. Мярката също има за цел да създаде алтернативни транспортни маршрути (велосипедни алеи), паркинги и пешеходни улици на нивото на зоната Калафат- Видин.

Инвестициите в пътната транспортна инфраструктура трябва да се реализират по интегриран начин с инвестициите, свързани с технико-публичната инфраструктура, за да се спазва принципа на ефективност на използването на публичните средства. Необходимо е също така да се осигури адекватна степен на достъпност от гледна точка на пътя към основните социално-икономически обекти, които съществуват или ще бъдат създадени на нивото на града (например: индустриален парк, исторически паметници, културни институции, туристически атракции и др.). Не на последно място е необходимо да се направят някои инвестиции, за да се инсталира на система за наблюдение и контрол на трафика. Средствата, необходими за модернизирание и разширяване на транспортната инфраструктура, могат да бъдат получени чрез финансирани от ЕС проекти и държавния бюджет на всяка държава.

1.2 Развитие на интермодални транспортни системи (речен, жп и сухопътен транспорт)





ЕВРОПЕЙСКИ СЪЮЗ

ЕВРОПЕЙСКИ ФОНД ЗА РЕГИОНАЛНО РАЗВИТИЕ

ИНВЕСТИРАМЕ ВЪВ ВАШЕТО БЪДЕЩЕ!



БЪЛГАРСКО ПРАВИТЕЛСТВО



Българо-румънска

търговско-промишлена палата

В опит да се разработят най-ефективните начини за намаляване на времето за пътуване между две дестинации, като се вземе предвид феноменът на глобализацията и интеграцията на международните пазари за стоки и услуги, беше разработена нова логистика на транспорта, с цел намаляване на разходите и за предоставяне на качествени услуги под името интермодален транспорт. Интермодалният транзит позволява съчетаването на гъвкавостта на автомобилния трафик, високия капацитет на железопътния транспорт, ниските разходи за морския транзит и превъзходната скорост, специфична за въздушния трафик.

1.3 Развитие на инфраструктурата за социални услуги;

Качеството на социалните услуги, предлагани на гражданите, са основен индикатор, който определя удовлетвореността и качеството на живот на жителите в рибарските общности прилежащи на зоната Калафат- Видин. В този смисъл социалните услуги имат за цел подкрепа на хората, които преминават през ситуации на криза или социална уязвимост, както и превенция и борба с риска от социално изключване, повишаване качеството на живот и насърчаване на социалното приобщаване за всички граждани на дадена общност. Те могат да бъдат предоставяни както от публични органи, така и от частни.

1.4. Развитие на технико-публичната инфраструктура и на комуналните услуги, включително и в селата

Осигуряването на достъп до основни комунални услуги като адекватен жизнен стандарт на гражданите е актуална грижа на публичните администрации на равнището на двете държави, Румъния-България. Досега направените инвестиции са осигурили висока степен на достъпност до тези услуги за жителите на градската зона, но на ниво селски райони все още има недостатъчни райони, свързани с обсъждания аспект. Тази ситуация може да се срещне както на нивото на Калафат, така и във Видин, прилежащите села все още не са свързани към водоснабдителната мрежа и канализацията. Инвестициите, направени в това отношение, могат да бъдат финансирани чрез фондове на общността, но е от съществено значение те да бъдат интегрирани с инвестициите в транспортната инфраструктура, за да се избегнат ситуацията, при които е необходима реконструкция на пътя поради работите, извършени в подземната тръбопроводна система, тъй като по този начин се генерират допълнителни разходи. Следователно е важно инвестициите в технико-градската инфраструктура да бъдат направени преди тези в транспортната инфраструктура, в случай че тръбите са разположени дълбоко, под пътното платно.

Приоритет 2 - Инвестиции за развитие на туризма



РЕГИОНАЛЕН ИСТОРИЧЕСКИ МУЗЕЙ - РУСЕ



ЕВРОПЕЙСКИ СЪЮЗ



Съдържанието на този материал не представя непременно официалната позиция на Европейския съюз

www.interregrobg.eu



ЕВРОПЕЙСКИ СЪЮЗ

ЕВРОПЕЙСКИ ФОНД ЗА РЕГИОНАЛНО РАЗВИТИЕ

ИНВЕСТИРАМЕ ВЪВ ВАШЕТО БЪДЕЩЕ!



БЪЛГАРСКО ПРАВИТЕЛСТВО



Българо-румънска

търговско-промишлена палата

Както анализът на местния туристически потенциал, така и консултациите с местните участници, чрез работните групи, показаха, че използването на този потенциал представлява съществено условие, което трябва да характеризира развитието на рибарските общности в зоната Видин-Калафат.

Естествената среда, културното наследство, възможностите за прекарване на свободното време несъмнено са основен интерес за всеки турист, посещаващ община Калафат или област Видин, и по-специално причина той да дойде и да прекара време в населеното място.

Такъв туристически потенциал има нужда и от защита, като този аспект представлява допълнителен елемент към туристическата валоризация на наследството на зоната Калафат-Видин, чрез възстановяване на частите при неадекватни условия за включване в туристическата верига, както и чрез прилагането на някои мерки за подобряване на туристическия достъп чрез физическата инфраструктура и подходящите мерки за промотиране.

Приоритетът, обсъден по-долу, разглежда всички видове интервенции, които са свързани с туристическата валоризация на потенциала, съществуващ на нивото на рибарските общности в зоната Калафат-Видин.

2.1. Подкрепа за развитие на туристическите дейности;

На нивото на рибарските общности от зоната Калафат-Видин, туристическата дейност понастоящем има сезонен характер, като протича основно през летните месеци. Трябва да се предприемат точни мерки за правилното валоризиране на туристическия потенциал на зоната Калафат-Видин, съответно трябва да се осигури диверсификация на дейностите, характерни за туризма. В този смисъл икономическите агенти трябва да се насърчават, за да осигурят иновативни туристически услуги, които да привлекат потенциалните туристи (напр. доставката на пакети с услуги, които да покриват дейността на даден турист за цял ден: транспорт + посещение на обекти/културни събития + развлекателни дейности). Впоследствие тези иновативни услуги ще осигурят и увеличаване на диверсификацията на предлаганите туристически услуги в общината. Това може да се постигне чрез предоставяне на определени данъчни облекчения на икономическите оператори в туризма, които се придържат към различни партньорства, създадени на местно ниво или които генерират най-високи доходи от туристическата дейност. Също така в тази мярка са интегрирани инвестициите, направени за възстановяване и въвеждане в туристическата верига на исторически паметници и паметници на културата, като тези инвестиции се подпомагат и чрез финансиране, отпуснато на общностно ниво. Важно е обаче тези действия да бъдат интегрирани с инвестициите за модернизиране и разширяване на инфраструктурата, специфична за



РЕГИОНАЛЕН ИСТОРИЧЕСКИ МУЗЕЙ - РУСЕ



ЕВРОПЕЙСКИ СЪЮЗ



Съдържанието на този материал не представя непременно официалната позиция на Европейския съюз

www.interregrobg.eu



туризма и с тази, за повишаване нивото на туристическа видимост на зоната Калафат-Видин.

2.2. Развитие на инфраструктурата, характерна за туризма;

От количествена гледна точка на ниво приоритет 2 ще са необходими най-големи инвестиции за инфраструктурата, характерна за туризма, тъй като в случая имаме предвид главно изграждането на нови структури, които ще стимулират увеличаването на туристическия поток на нивото на рибарските общности в зоната Калафат-Видин. Предпоставка, която генерира увеличение на броя на туристите в определен регион, е представена от достъпността до различни съоръжения за отдих, както и локалната свързаност на транспортната мрежа. Зоната Калафат-Видин се радва на предимството на географското положение на брега на Дунав, което представлява важна възможност за туристите, било чрез привличане на чуждестранни туристи, които са на круизи, или чрез създаване на съоръжения за практикуване на водни спортове. По този начин може да се планират необходимите инвестиции, за да се привлекат възможно най-много туристи на нивото на Калафат - Видин като: изграждане на огледално туристическо пристанище, устройване на паркинг за лодки на нивото на пристанището, изграждане на водни паркове и др. Също така, за посрещането на голям брой туристи и за осигуряването на разнообразие, необходимо в сезонната туристическа оферта, може да изградят плаж и къмпинги.

Важно е всяка инвестиция, направена в това отношение, да гарантира всички обществени услуги като паркинги за автомобили, обществени тоалетни, телефони за спешни случаи и др. Инфраструктурата, специфична за туризма може да се развие и чрез сътрудничество с частната среда, чрез насърчаване на инвестиции в областта в резултат на прехвърлянето в изгодни условия на определени земи, публична собственост. По тези земи могат да бъдат разработени серия туристически съоръжения като: спортни площадки (пейнтбол, игри с препятствия и др.), къмпинги и др.

Новата категория туристи, минаващи през зоната Калафат - Видин, е представена от лица, пътуващи до дестинации в близост до Българското или Гръцкото море, или шофьори на многотонни превозни средства. Последната категория може да бъде насочена към конкретни инвестиции, като например изграждане на паркинг за камиони и тириове в близост до граничния пункт, който да осигурява и редица други необходими услуги като видеонаблюдение и мониторинг, обществени тоалетни, ресторант, търговски магазини с различни стоки и др. Важно е инвестициите, свързани с тази мярка, да се реализират по интегриран начин с тези, свързани с туристическото промотиране на общината и диверсификацията на туристическите дейности.





ЕВРОПЕЙСКИ СЪЮЗ

ЕВРОПЕЙСКИ ФОНД ЗА РЕГИОНАЛНО РАЗВИТИЕ

ИНВЕСТИРАМЕ ВЪВ ВАШЕТО БЪДЕЩЕ!



БЪЛГАРСКО ПРАВИТЕЛСТВО



Българо-румънска
търговско-промишлена палата

2.3. Подкрепа за модернизиране на туристическите звена (структури за настаняване, структури за обществено хранене, звена за развлечение и др.)

Туристите, които прекарват определен период от време в зоната Калафат-Видинтко, трябва да имат достъп както до множество възможности за прекарване на свободното време, така и до качествени услуги, предлагани от икономическите оператори на ниво настаняване, ресторанти и др.

Настоящият брой места за настаняване, предоставени от тези структури, се счита за достатъчен по отношение на съществуващото и потенциалното търсене, затова трябва да се даде предимство на намесите по реструктуриране, а не на изграждането на нови структури. Приоритет следва да бъде предоставен и на интервенции, включващи изключително помещения за настаняване, с конферентни зали, СПА структури и центрове за отдих. Освен това, трябва да се насърчи и разнообразяване на формите на гостоприемство и в градската среда, чрез подкрепа на разпространението на малки, домашни структури за настаняване. Тези инвестиции могат да бъдат подпомогнати чрез предоставяне на данъчни улеснения по време на рехабилитацията / строителните работи, като сумите ще бъдат възстановени по-късно, постепенно, през периода на опериране на инвестицията. Проектите за модернизация / рехабилитация на структурите могат да бъдат финансирани чрез структурни фондове, а техните бенефициенти са частните икономически оператори.

2.4. Подкрепа на професионалната подготовка в областта на туризма;

Туризмът е отрасъл на икономиката, силно повлиян от човешкия фактор. Лицата, работещи в областта на туризма, в допълнение към техническите познания, които обикновено са необходими във всяка област на дейност, се нуждаят от обучение в области като чужди езици, маркетинг, поведение на клиентите, междуличностна комуникация и др. Разработването на туризма на ниво рибарски общности в зоната Калафат-Видин изисква преди всичко осъзнаване на потенциала на територията от туристическа гледна точка. Впоследствие местните човешки ресурси трябва да се възползват от подходящо професионално обучение, да развият своите предприемачески умения в областта, за развитие и ефективно управление на структурите за настаняване или други видове структури. В този смисъл могат да се предприемат мерки за привличане на частни инвестиции в областта на професионалното обучение или може да се насърчи идеята за създаване на партньорства между НПО (доставчици на услуги за професионално обучение) и оператори в тази област. Също така могат да се провеждат информационни кампании за положителното въздействие върху туристическото търсене, определено от дейността на специализиран персонал в тази област.



РЕГИОНАЛЕН ИСТОРИЧЕСКИ МУЗЕЙ - РУСЕ



ЕВРОПЕЙСКИ СЪЮЗ



Съдържанието на този материал не представя непременно официалната позиция на Европейския съюз

www.interregrobg.eu



2.5. Подкрепа на инвестициите в агротуризма и селския туризъм;

Подпомагането на риболовните общности и насърчаването им в разработването на цялостно и комплексно предлагане на туристически продукти е едно от основните изисквания на съвременния туризъм. В краткосрочен и средносрочен план се има предвид насърчаване на населението и малкия местен бизнес в селата, принадлежащи към зоната Калафат-Видин, за разработването на качествени туристически продукти. По този начин селските общности и малките частни предприемачи в тях трябва да бъдат стимулирани и насърчавани да развиват услуги за отдих или малки структури за настаняване. Всичко това ще допринесе за създаването на уникални, автентични туристически продукти, както на местно, регионално, национално, така и на международно ниво.

Географското положение на зоната Калафат - Видин представлява възможност и за развитие на този вид туризъм, принадлежащите села са на практика първият контакт с автентичната селска среда на чуждестранните туристи, посещаващи Румъния и/или България. Също така, селският район може да се насърчава и в съответствие с посещението на културни туристически цели или с начините за прекарване на свободното време. Малките предприемачи могат да бъдат подкрепени чрез организиране на информационни кампании за съществуващите възможности за финансиране на европейско и национално ниво, ползите от практикуването на дейности в областта на туризма и др.

2.6. Подкрепа на побратимяването на звена, които работят в областта на туризма и на туристическото промотиране;

Туристическото насърчаване на дадена територия или забележителност може да бъде ефективно само ако не е инициатирано на местно ниво, така че да е в състояние да открие спецификата на зоната и нейните забележителности. Освен това задълбоченото познаване на територията дава възможност за създаване на най-навременните и креативни вариации на свободното време, известни като туристически пакети. Понастоящем, на нивото на рибарските общности в зоната Калафат-Видин, не работят туристическите агенции. Развитието на местния туристически отрасъл и риболова, и насърчаване на зоната Калафат-Видин като привлекателна дестинация за прекарване на няколко дни, а елементи, чиято обусловеност е повлияна от съществуването на такива икономически оператори, което ще допринесе за увеличаване на видимостта на общината на регионално и национално ниво.

Местните туристически пакети, предлагани от туристическа агенция, могат да имат разнообразна или комбинирана тема (културна, развлекателна, селска, морска и др.).





ЕВРОПЕЙСКИ СЪЮЗ

ЕВРОПЕЙСКИ ФОНД ЗА РЕГИОНАЛНО РАЗВИТИЕ

ИНВЕСТИРАМЕ ВЪВ ВАШЕТО БЪДЕЩЕ!



БЪЛГАРСКО ПРАВИТЕЛСТВО



Българо-румънска

търговско-промишлена палата

Също, така създадените туристически пакети могат да бъдат популяризирани и в международен план.

За да се подпомогне създаването на бизнес, който оперира в областта на туризма и промотирането на туризма, е необходимо да се предоставят на инвеститорите възможни данъчни облекчения за определен период от време. Важно е обаче тази мярка да бъде приложена по-късно, след реализиране на инвестициите в инфраструктурата, специфична за туризма или за развиването на туристически дейности, за да има широк и разнообразен набор от туристически обекти, които могат да бъдат промотирани в рамките на местните туристически пакети.

2.7. Разработване на инструменти за насърчаване на съществуващите туристически атракции в рибарските общности в зоната Калафат- Видин;

Множеството аспекти на привлекателността на културата и на територията на рибарските общности в зоната Калафат-Видин могат да направят от нея конкурентна дестинация на регионалния и националния туристически пазар. Съвременният турист избира своята дестинация за почивка след трудоемка информация, сравнявайки възможните алтернативи, но е отворен за стимулите, които обещаваат приятно изживяване, промотирано чрез видеоклипове, снимки и мултимедия като цяло. Тъй като Интернет става най-използваният инструмент, чрез който туристът създава своя план за пътуване, създаването на уеб портал за насърчаване на туристическите обекти в рибарските общности в зоната Калафат- Видин и нейните околности е сигурен начин за достъп до пазара на туризма на национално и международно ниво, така, както ни демонстрират множеството примери на добри практики на територията на ЕС. Чрез така създадения портал се изпълняват поредица от цели, като например: мотивиране на туристите да открият рибарските общности в зоната Калафат-Видин чрез представяне на висококачествен и мултимедиен формат на всичките му природни и културни особености; предоставяне на достъпни за потенциалните туристи инструменти за планиране и организиране на пътуването, с възможност за персонализиране на престоя, това може да включва различни дейности, имайки на разположение възможността за места за настаняване, както и на билети за спектакри, и вход за различни изложби и развлечения; предоставяне на достъп за всички туристически участници от община до обща платформа за комуникация, координация и интегриране на офертите. Също така могат да бъдат разработени и други инструменти като брошури и листовки, които да бъдат разпространявани на специализирани изложения и събития. Важен аспект за създаването на ефективни инструменти за промотиране е тяхното разработване както на румънски, така и на език с международно разпространение (английски). Реализирането на тези инвестиции трябва да има предвид предишното завършване на



РЕГИОНАЛЕН ИСТОРИЧЕСКИ МУЗЕЙ - РУСЕ



ЕВРОПЕЙСКИ СЪЮЗ



Съдържанието на този материал не представя непременно официалната позиция на Европейския съюз

www.interregrobg.eu



ЕВРОПЕЙСКИ СЪЮЗ
ЕВРОПЕЙСКИ ФОНД ЗА РЕГИОНАЛНО РАЗВИТИЕ
ИНВЕСТИРАМЕ ВЪВ ВАШЕТО БЪДЕЩЕ!



БЪЛГАРСКО ПРАВИТЕЛСТВО



Българо-румънска
търговско-промишлена палата

поредица от инвестиции в инфраструктурата, характерна за туризма или за диверсификация на дейностите в този отрасъл.

ПРЕПОРЪЧИТЕЛНИ МЕРКИ И ПРОГРАМИ

МЯРКА: 1.1. ИНОВАЦИЯ И ДОБАВЕНА СТОЙНОСТ НА ПРОДУКТИТЕ ОТ РИБОВОЛОВ И ОТ АКВАКУЛТУРА.

Основни цели:

Създаване и пренасочване на инсталациите за преработка на рибата, с цел реализиране на продукти с високо качество и продукти с добавена стойност;

о Изпълнение на нови технологии (иновации) в улова, производството и търговията с продуктите от риболов и аквакултура и на други продукти, свързани с въвеждането на иновации;

Подобряване на производствения процес / на доставяне на продуктите / услугите чрез закупуване и задействане на нови технологии, процеси, машини, съоръжения, оборудване за молителя има по-добри качествени параметри отколкото използваните от молителя,

о Сертифициране на качеството, включително и етикетиране и сертифициране на продуктите от риболов и от аквакултура; Инвестиции в изпълнението на системите за контрол на качеството;

о Подобряване на съществуващи зелени предприятия, които надвишават изискванията на съответното законодателство (използване на фотоволтаични системи, използване на биомаса, като SRE и други свързани дейности).

Предложени дейности:

- ✓ Инвестиции за закупуване на машини / оборудване, предназначени за разширяването, модернизацията и снабдяването с инсталации за преработка, предназначени основно за подобряването на инсталациите, на оборудването, на запасите на суровини и на крайните продукти за производството на риба и продукти от аквакултура с добавена стойност;
- ✓ Инвестиции в производството и търговията с нови продукти;
- ✓ Инвестиции за прилагане на новите технологии (иновации) в производството на продукти от риболов и аквакултура и други продукти свързани с въвеждането на



РЕГИОНАЛЕН ИСТОРИЧЕСКИ МУЗЕЙ - РУСЕ



ЕВРОПЕЙСКИ СЪЮЗ



Съдържанието на този материал не представя непременно официалната позиция на Европейския съюз

www.interregobg.eu



ЕВРОПЕЙСКИ СЪЮЗ

ЕВРОПЕЙСКИ ФОНД ЗА РЕГИОНАЛНО РАЗВИТИЕ

ИНВЕСТИРАМЕ ВЪВ ВАШЕТО БЪДЕЩЕ!



БЪЛГАРСКО ПРАВИТЕЛСТВО



Българо-румънска

търговско-промишлена палата

иновации в областта на риболова и на свързаните индустрии - малки инсталации за асваропие;

- ✓ Инвестиции за подобряване на процеса на производство / доставка на продукти / услуги чрез закупуване и задействане на технологии, процеси, на машини, съоръжения, ново оборудване за молителя имат по-добри качествени параметри отколкото използваните от молителя;
- ✓ Инвестиции за разработването на нови информационни технологии свързани с производството на продукти с добавена стойност от рибоволов и аквакултура;
- ✓ Сертифициране на качеството, включително и етикетиране и удостоверяване на продуктите от риболов и аквакултури;
- ✓ Инвестиции в изпълнението на системи за контрол на качеството;
- ✓ Инвестиции за подобряване на съществуващи екологични инсталации, които надвишават изискванията установени в релевантното законодателство (използване на фотоволтаични системи, използване на биомаса, както и SRE и други свързани дейности);
- ✓ Инвестиции за съхранение и обработка на отпадъците и мерки за намаляване на отпадъците от дейностите, свързани с извличането и обработката на продукти от риболов и аквакултури;
- ✓ Едновременно обучение на персонала когато се задействат нови технологии или оборудване;
- ✓ Дейности по информиране и реклама.

Очаквани резултати и действия:

1. Увеличаване на добавената стойност на традиционните дейности в отрасъла на рибарството;
2. Модернизирани рибоволовни индустрии;
3. Подобро качество на продуктите от риболов и аквакултури;
4. Увеличени доходи от рибоволов и аквакултура;

Допустими разходи

1. Разходи за закупуване на машини и оборудване, компютърен софтуер и специализирано оборудване, включително и разходи за доставка, инсталиране, тестване и задействане, до пазарната стойност, включително и чрез финансов лизинг;



РЕГИОНАЛЕН ИСТОРИЧЕСКИ МУЗЕЙ - РУСЕ



ЕВРОПЕЙСКИ СЪЮЗ



Съдържанието на този материал не представя непременно официалната позиция на Европейския съюз

www.interregrobg.eu



ЕВРОПЕЙСКИ СЪЮЗ

ЕВРОПЕЙСКИ ФОНД ЗА РЕГИОНАЛНО РАЗВИТИЕ

ИНВЕСТИРАМЕ ВЪВ ВАШЕТО БЪДЕЩЕ!



БЪЛГАРСКО ПРАВИТЕЛСТВО



Българо-румънска
търговско-промишлена палата

2. Разходи за закупуване на специализирани съоръжения и оборудване, директно свързани с преработката и/или добавянето на стойност на собствените улови;
3. Разходи за строителни работи и сглобяване: строителство и/или реконструкция на ремонт на сгради и/или на пространства и на други недвижими имуществва свързани с инвестициите при изпълнението на технологиите, на машините, оборудването и съоръженията;
4. Разходи за консултантски услуги, свързани с подготовка и изпълнението на проекта, инженерни изследвания, оценки и анализи, подготовка на технически / работен проект и разходи за независимо строителство и авторски надзор и контрол на инвеститорите, което представлява до 5% от общата стойност на проекта, приемливите разходи по проекта;
5. Разходи за закупуване на ноу-хау, права и патент, и лицензи необходими за подготовката и изпълнението на проекта;
6. Разходи за закупуване на специализирани превозни средства за транспорт на риба и/или на други водни организми за развитието на селските райони, свързани директно търгуването и пряката продажба на собствените улови;
7. Разходи за инвестиции във възобновяеми енергийни източници (SRE) за топлина и/или електричество, необходими на производствената дейност на молителя;
8. Разходи за инвестиции в инсталации за третиране на отпадните води и оборудване за опазване на околната среда.
9. Разходи за обучение, придружаващо въвеждането на новото оборудване и технологии.
10. Разходи за дейности по информиране и реклама

МЯРКА 2.1. Подобряване на конкурентоспособността на риболова чрез реструктуриране на риболовния отрасъл

Основни цели:

Създаване и модернизиране на съществуващите търговски рибни пунктове

о Създаване на работни места в отрасъла на рибарството и извън него;

о насърчаване на предприемаческия дух;

Предложени дейности:



Съдържанието на този материал не представя непременно официалната позиция на Европейския съюз

www.interregobg.eu



ЕВРОПЕЙСКИ СЪЮЗ

ЕВРОПЕЙСКИ ФОНД ЗА РЕГИОНАЛНО РАЗВИТИЕ

ИНВЕСТИРАМЕ ВЪВ ВАШЕТО БЪДЕЩЕ!



БЪЛГАРСКО ПРАВИТЕЛСТВО



Българо-румънска

търговско-промишлена палата

- ✓ Създаване и модернизация на съществуващи търговски единици, включително и на хладилното им оборудване, въвеждане на информационни системи (компютъризирани) и съвременен контрол на проследяемостта на продуктите до крайния потребител.
- ✓ Изследване на нови пазари, провеждане на маркетингов анализ и проучвания, разработване на маркетингови стратегии, посещение на специализирани изложби и панаири, участие в обмени с цел обучение и създаване на нови професионални контакти.
- ✓ Създаване и/или развиване на възможностите за започване на нов бизнес извън риболовния отрасъл от хората, които работят в отрасъл "Рибоволов";
- ✓ Услуги по обучение за квалификация и преквалификация извън риболовния отрасъл на служителите в риболовния отрасъл;
- ✓ Подготовка за започване на нов бизнес извън риболовния отрасъл от хората, които работят в отрасъла на рибарството в съответствие с целите на стратегията;
- ✓ Изготвяне на бизнес и маркетинг планове за лансирането на нови бизнеси извън рибоволовния отрасъл в съответствие с целите на стратегията;
- ✓ Дейности по информирание и реклама.

Очаквани резултати и действия:

о Създадени и модернизирани рибни магазини;

о Увеличаване на броя служители в риболовния отрасъл, ангажирани в други дейности извън риболовния отрасъл.

Допустими разходи

1. Разходи за строителство, реконструкция и/или ремонт на сгради, на инсталации, на пространства и/или на други недвижими имуществва.
2. Разходи за оборудване за дебаркирания от първа продажба
3. Разходи за консултански услуги свързани с подготовката и изпълнението на проекта, инженерни проучвания, оценки и анализи, подготовка на техническия / работния проект и разходи за независимо строителство и авторски надзор и контрол на инвеститорите, което представлява до 5% от общата стойност на проекта, приемливите разходи по проекта;
4. Разходи за закупуване на машини, оборудване, включително и компютърен софтуер и специализирано съоръжение и оборудване за съхранение, включително и. хладилни помещения, контейнери (до пазарна стойност) и въвеждане в експлоатация;



РЕГИОНАЛЕН ИСТОРИЧЕСКИ МУЗЕЙ - РУСЕ



ЕВРОПЕЙСКИ СЪЮЗ



Съдържанието на този материал не представя непременно официалната позиция на Европейския съюз

www.interregrobg.eu



ЕВРОПЕЙСКИ СЪЮЗ

ЕВРОПЕЙСКИ ФОНД ЗА РЕГИОНАЛНО РАЗВИТИЕ

ИНВЕСТИРАМЕ ВЪВ ВАШЕТО БЪДЕЩЕ!



БЪЛГАРСКО ПРАВИТЕЛСТВО



Българо-румънска

търговско-промишлена палата

5. Разходи за закупуване на специализирани превозни средства за транспорт на риба и/или на други водни организми, в съответствие с чл. 50 от Закона за развитието на селските райони, свързани директно с търгуването и директното предаване на собствени улови;
6. Разходи свързани с експлоатирането на новите пазари, реализирането на анализи и маркетинг проучвания, изготвяне на маркетинг стратегии, посещение на специализирани изложения и търгове, посещение на обмени на обучения и създаване на нови професионални контакти, организиране на местни изложения за продукти от риболовната индустрия;
7. Разходи свързани с разработването на бизнес и маркетинг планове за лансирането на нов бизнес извън риболовния скеткор;
8. Разходи за съпътстващо обучение при въвеждането на новото оборудване;
9. Разходи за услугите по обучение за квалификация и преквалификация извън риболовния отрасъл на служителите от риболовния отрасъл;
10. Разходи по дейности за информиране и реклама.

МЯРКА 2.1. ПОДОБРЯВАНЕ НА КОНКУРЕНТОСПОСОБНОСТТА НА РИБОЛОВА ЧРЕЗ РЕСТРУКТУРИРАНЕ НА РИБОЛОВНИЯ ОТРАСЪЛ

Основни цели:

Насърчаване разнообразието на икономическите дейности в риболовния отрасъл към тези извън отрасъла;

Насърчаване развитието на устойчив риболовнен туризъм в рибарските общности

Насърчаване на създаването на работни места и на качеството на живот в рибарските общности

Цялостно развитие на зоната и подобряване на имиджа на територията на рибарските общности

Предложени дейности:

1. Реконструкция или реновиране и/или оборудване на съществуващите сгради в места за настаняване с капацитет до 20 легла;



РЕГИОНАЛЕН ИСТОРИЧЕСКИ МУЗЕЙ - РУСЕ



ЕВРОПЕЙСКИ СЪЮЗ



Съдържанието на този материал не представя непременно официалната позиция на Европейския съюз

www.interregobg.eu



ЕВРОПЕЙСКИ СЪЮЗ

ЕВРОПЕЙСКИ ФОНД ЗА РЕГИОНАЛНО РАЗВИТИЕ

ИНВЕСТИРАМЕ ВЪВ ВАШЕТО БЪДЕЩЕ!



БЪЛГАРСКО ПРАВИТЕЛСТВО



Българо-румънска

търговско-промишлена палата

2. да изграждат и/или да реорганизируют масите с малък капацитет, насърчавайки консумацията на рибни продукти като ключов елемент в туристическите продукти и услуги, предлагани в зоната на риболова;

3. Инвестиции за реализиране / купуване на лодки и други съдове с туристическа цел;

4. Инвестиции в малки по размер инфраструктури за реновиране или изграждане на туристическа инфраструктура, съоръжения и/или атракции за посетители и места за развлечение и забава:

- Посетителски центрове за представяне и излагане на природното и културното наследство; Изграждане на малки атракции на открито и на закрито; малки изкуства и занаятчийски центрове, и временни центрове с туристически цели, свързани с устойчивия рибоволов;
- Съоръжения и места за sport и развлечение: екскурзии и колоездене; инфраструктура и инсталации за мониторинг, свързани с рибоволов и речни спортове;
- Създаване на места за къмпингуване за рибоволов и свързан екотуризъм; изграждане на инфраструктура и оборудване за базите за спортен рибоволов;
- Съоръжения за публична инфраструктура - инфо точки, инфо пана и табели за посока за туристическите места и маршрути, заслони и места за безопасност, и др.;

Разработване и търгуване с туристически продукти, включително и продукти с акцент върху рибоволовния туризъм и опазване на природното наследство:

- Разработване на стратегии за туристически маркетинг на местно ниво и на инфо материали;
- Разработване на електронни системи на местно ниво за резервации в областта на рибарските общности в региона Олтеница -Тутракан;
- Визити и участии в обмени на опит със специализиран агрориболовен туризъм за представянето на местен туристически продукт и реализирането на нови професионални контакти;
- Организиране на рибарски фестивали за насърчаване на привлекателността на рибарския регион;
- Дейности по информиране и реклама;

Очаквани резултати и действия:

о Нови туристически продукти, разработени и пуснати на пазара;

о Изградени и възстановени жилища;



РЕГИОНАЛЕН ИСТОРИЧЕСКИ МУЗЕЙ - РУСЕ



ЕВРОПЕЙСКИ СЪЮЗ



Съдържанието на този материал не представя непременно официалната позиция на Европейския съюз

www.interregbgbg.eu



о Поставени или подновени за посетители и места за отдих и развлечения.

Допустими разходи

1. Разходи за строителни работи и монтаж: строителство, реконструкция и/или ремонт на сгради, на инсталации, на места и/или на други недвижими имуществва.
2. Разходи за подготовка на проекти, инженерни проучвания, оценки, анализи, финансов и технически дизайн, технологичен надзор, строителство и авторски надзор и инвеститорски контрол.
3. Разходи за закупуване на машини и оборудване, включително и компютърен софтуер и специализирано оборудване (до пазарна стойност) и въвеждането им в експлоатация;
4. Разходи за реализиране/купуване на лодки и други съдове за туризъм (до пазарната стойност) и пускането им в експлоатация;
4. Общи разходи свързани с търгуване с туристически продукти на местно ниво, изготвянето и разпространението на маркетинг стратегии, рекламни и информационни материали, експлоатация на природното и културно наследство, разработване на електронни системи за подготовка и изпълнение на проектните дейности (разходи за пътуване, престой и настаняване) в съответствие с националното законодателство.
5. Разходи за реклама и визуализация.

МЯРКА 2.2. ИНВЕСТИЦИИ В ИНФРАСТРУКТУРАТА ЗА РИБАРСТВО В РИБАРСКИТЕ ОБЩНОСТИ

Основни цели:

Подобряване привлекателността на жизнения цикъл, свързан с предоставянето на услуги на рибарските общности в района на риболова.

Предложени дейности:

Допустимите дейности в рамките на тази система са инвестиции в малката инфраструктура, което е:

1. Експлоатация на зоните в близост до река Дунава и на други водни тела (като създаване на зони за развлечения, за подобряване на плажовете, подобряване на малката по размер инфраструктура, свързани с рибоволов, въвеждането на електричество и питейна вода, както и дейности свързани с мониторинг на околната среда и подобни интервенции, включително и закупуването и инсталирането на





временни дървени структури (наблюдателници, столове, кошове, пейки, маси и други свързани разходи).

Трансформиране на съществуващите пътища и осигуряване на достъп до местата за наблюдение на заобикалящата зона, реконструкция на съществуващите пътни настилки, подобряване на достъпа чрез почистване на растителността, малки изкопни работи, като.

3. Подобряване на околната среда на живот в зоната на рибоволов: подобряване на парковете с пейки, осветление, тревна площ, огради, кътове за деца; дейности, свързани с подобряване състоянието на съществуващите сгради, свързани с други видове социални и културни дейности.

4. Реновиране, реставриране и развитие на рибарските селища и на рибарските къщички: подобряване и възстановяване на обществените места чрез устройство на територията, изграждането на тротоари, осветление, тротоари и др.;

5. Обогащане на площите в близост до съоръженията за рибоволов: изграждане и подобряване на санитарните условия, места за отдих за рибари, компютърни клубове, санитарни помещения, складове за рибоволов оборудване.

6. Дейности по информиране и реклама.

Очаквани резултати и действия:

о повишена привлекателност на средата на живот както за рибарската общност, така и за други живущи и посетители;

о подобрена малка по размери инфраструктура в крайбрежните райони и районите около вътрешните водни тела;

о Подобряване качеството на услугите в полза на рибарските общности и на туристите

Допустими разходи

1. Разходи за строително-монтажни работи: строителство, реконструкция и/или ремонт на сгради, инсталации, пространства и/или други имущества, включително и райони, съседни на река Дунава и други водни обекти, паркове и градини, места за игри и техните съоръжения; изграждане, реконструкция или ремонт на тротоари, площади, улично осветление, реконструкция на пътни настилки.





ЕВРОПЕЙСКИ СЪЮЗ

ЕВРОПЕЙСКИ ФОНД ЗА РЕГИОНАЛНО РАЗВИТИЕ

ИНВЕСТИРАМЕ ВЪВ ВАШЕТО БЪДЕЩЕ!



БЪЛГАРСКО ПРАВИТЕЛСТВО



Българо-румънска

търговско-промишлена палата

2. Разходи за подготовка на проекти, инженерни проучвания, оценки, анализи, финансов и технически дизайн, технологичен надзор, строителство и авторски надзор и инвеститорски контрол.
3. Разходи за закупуване на машини и оборудване, включително и компютърен софтуер и специализирано оборудване (до пазарна стойност) и въвеждането им в експлоатация;
4. Разходи за реклама и визуализация.

МЯРКА 3.1. ПОВИШАВАНЕ ПРИВЛЕКАТЕЛНОСТТА НА РИБАРСКИТЕ ОБЩНОСТИ ЧРЕЗ ЗАЩИТА И НАСЪРЧАВАНЕ НА КУЛТУРНОТО И НА ПРИРОДНОТО НАСЛЕДСТВО

Основни цели:

Опазване и развитие на биоразнообразието, на местните традиции и на културната среда;

Насърчаване на устойчивите практики, насърчаване и информиране на местната общност относно екологичното поведение чрез използване на технологиите за адаптиране към климатичните промени;

1. Намаляване на отрицателното въздействие върху околната среда;
2. Опазване и валоризиране на природното и на културното наследство;

Допустими дейности:

Дейности свързани с изследванията относно състоянието на водата и биоразнообразието на специфичните водни тела;

Дейности свързани с ограничаване замърсяването на водата и ограничаване количествата на отпадъци по поречието на стената и Дунав - инфо кампании относно защитата на околната среда сред жителите в рибарските общности и туристите, организиране на тематични дейности за използване и защита на околната среда за деца и младежи, периодични кампании за почистване на околната среда, които включват доброволци;

Дейности свързани с излагане и предоставяне на възможности за използване на природното наследство за развитие на устойчив риболов и на екотуризм в рамките на рибарските общности, дребномащабно строителство, инфраструктура - екологични съоръжения (в среда близка до естественото и устойчивото използване на природните ресурси);



РЕГИОНАЛЕН ИСТОРИЧЕСКИ МУЗЕЙ - РУСЕ



ЕВРОПЕЙСКИ СЪЮЗ



Съдържанието на този материал не представя непременно официалната позиция на Европейския съюз

www.interregobg.eu



ЕВРОПЕЙСКИ СЪЮЗ
ЕВРОПЕЙСКИ ФОНД ЗА РЕГИОНАЛНО РАЗВИТИЕ
ИНВЕСТИРАМЕ ВЪВ ВАШЕТО БЪДЕЩЕ!



БЪЛГАРСКО ПРАВИТЕЛСТВО



Българо-румънска
търговско-промишлена палата

Създаване на ефективна мрежа за информиране относно видовете, размерите, годишните сезони и друга полезна информация относно използването и опазването на рибовъдните ресурси;

Създаване на учебна програма и въвеждането ѝ в училище - за защита на околната среда, устойчив рибоволов, запазване на традициите на поминъка на риболова;

Дейности по организиране на извънучилищните дейности, включително и летни лагери, които могат да бъдат организирани на територията на рибарските общности или въз основа на обмяна на опит;

Пилотни инициативи в използването на технологии за опазване на околната среда и биоразнообразието в рибарските общности;

Организиране на инфо кампании и събития за насърчаване на местното природно и културно наследство;

Използване на природното културно наследство на методологическите иновационни риболовни общности;

Дейности по информиране и реклама.

Очаквани резултати и дейности:

Запазена природна среда;

Запазени типични и специфични видове да Дунавския резерват;

По-добро разбиране на необходимостта от опазване на природното и културното наследство;

Популяризирана споделена визия на рибарските общности;

Увеличен туризъм;

Допустими разходи

Разходи за строително-монтажни работи: конструкция, реконструкция и/или ремонт на инсталациите, на местата и/или на други недвижими имуществва, свързани с изпълнението на проектните дейности.

Разходи за закупуването на машини и оборудване, включително и компютърен софтуер и специализирано оборудване до пазарната стойност, свързани с изпълнението на проектните дейности;

Общи разходи, необходими за изпълнението на планираните дейности;

Разходи за организиране на извънкласните дейности, включително и летни лагери.



РЕГИОНАЛЕН ИСТОРИЧЕСКИ МУЗЕЙ - РУСЕ



ЕВРОПЕЙСКИ СЪЮЗ



Съдържанието на този материал не представя непременно официалната позиция на Европейския съюз

www.interregobg.eu



ЕВРОПЕЙСКИ СЪЮЗ

ЕВРОПЕЙСКИ ФОНД ЗА РЕГИОНАЛНО РАЗВИТИЕ

ИНВЕСТИРАМЕ ВЪВ ВАШЕТО БЪДЕЩЕ!



БЪЛГАРСКО ПРАВИТЕЛСТВО



Българо-румънска

търговско-промишлена палата

Възнаграждение на външни експерти и/или на консултанти, на които възложителят е поверил изпълнението на проектните дейности;

Разходи за пътуване, настаняване и ежедневно пътуване във връзка с изпълнението на проектните дейности;

Разходи за материали, инструменти и инвентар, свързани с дейностите на проекта;

Разходи за дейностите по информиране и реклама.

МЕРКИ И ПРИОРИТЕТИ ЗА РАЗВИТИЕ НА РИБАРСКАТА ЗОНА КАЛАФАТ- ВИДИН

ПРИОРИТЕТИ	ЦЕЛИ	МЕРКИ	ДЕЙСТВИЯ
Р1. Повишаване на конкурентоспособността и икономическата привлекателност на рибарската зона Калафат - Видин чрез интегриране на туристически дейности	укрепване и диверсификация на икономическите дейности в рибарската зона без да се повиши усилието на рибарите устройване на инфраструктурата за настаняване в домовете на рибарите	-подкрепа разработването на инфраструктура и услуги в рибния отрасъл -подкрепа разработването на инфраструктура и услуги в туристическия отрасъл	рехабилитиране на понтони за отплаване/акостиране • рибарски заслони • рехабилитиране на места за съхранение на риба • рехабилитиране на места за съхранение на рибарско оборудване • устройване на места за преработка на рибните продукти Пазари за продажба на рибни продукти Сервизни центрове за рибарски лодки Места за зареждане на рибарски лодки Подкрепа за валоризиране на рибните продукти



РЕГИОНАЛЕН ИСТОРИЧЕСКИ МУЗЕЙ - РУСЕ



ЕВРОПЕЙСКИ СЪЮЗ



Съдържанието на този материал не представя непременно официалната позиция на Европейския съюз

www.interregrobg.eu



ЕВРОПЕЙСКИ СЪЮЗ
ЕВРОПЕЙСКИ ФОНД ЗА РЕГИОНАЛНО РАЗВИТИЕ
ИНВЕСТИРАМЕ ВЪВ ВАШЕТО БЪДЕЩЕ!



БЪЛГАРСКО ПРАВИТЕЛСТВО



Българо-румънска
търговско-промишлена палата

			<p>(традиционни, био продукти, от риба),</p> <ul style="list-style-type: none"> • Изработване на рибарски мрежи • Модернизиране и оборудване домовете на рибарите, с цел въвеждането им в туристически обиколки изграждане на туристически пансиони в рибарските общности от зоната Калафат- Видин
-		<p>Подкрепа развитието на устойчивия туризъм в полза на рибарските общности</p>	<p>-Еко-туризъм</p> <p>-фотосафари</p> <p>-Креативен туризъм с рибна специфика</p> <p>-Спортен и развлекателен риболов</p> <p>-Ръчно изработване и продажба на продукти с рибна специфика</p> <p>-Устройване на места за настаняване</p> <p>-Устройване на места за развлечение с рибна специфика - Понтон ресторант</p> <p>Рибен ресторант</p>



РЕГИОНАЛЕН ИСТОРИЧЕСКИ МУЗЕЙ - РУСЕ



Съдържанието на този материал не представя непременно официалната позиция на Европейския съюз

www.interregobg.eu



ЕВРОПЕЙСКИ СЪЮЗ

ЕВРОПЕЙСКИ ФОНД ЗА РЕГИОНАЛНО РАЗВИТИЕ

ИНВЕСТИРАМЕ ВЪВ ВАШЕТО БЪДЕЩЕ!



БЪЛГАРСКО ПРАВИТЕЛСТВО



Българо-румънска

търговско-промишлена палата

			<p>- Модернизиране / рехабилитиране на лодки, с зел амbarcatiuni cu scop turistic</p> <p>- Centru de inchiriere unelte за рибарство</p> <p>- Producere si comercializare unelte si accesorii de рибарство за развлечение</p>
Р2. УСТОЙЧИВО ВАЛОРИЗИРАНЕ НА МЕСТНИЯ ПОТЕНЦИАЛ И НАСЪРЧАВАНЕ НА СПЕЦИФИКАТА НА ЗОНАТА	Опазване на местната идентичност и промотиране на туристическия потенциал на зоната	Съживяване и валоризиране на общностната идентичност	<p>• Събития: фестивали, изложения с рибна и местна насоченост, ателиета за рибарски занаяти</p> <p>Промоционални материали (туризъм, гастрономия, традиции)</p> <p>инфо точки</p> <p>• инфо кампании и реклама относително валоризирането на потенциала на рибарската зона</p> <p>Местна марка</p> <p>Музей на рибарството</p>
		Опазване на биоразнообразието	<p>- туристически трасета</p> <p>- Birdwatch — наблюдателници</p>



РЕГИОНАЛЕН ИСТОРИЧЕСКИ МУЗЕЙ - РУСЕ



ЕВРОПЕЙСКИ СЪЮЗ



Съдържанието на този материал не представя непременно официалната позиция на Европейския съюз

www.interregrobg.eu



ЕВРОПЕЙСКИ СЪЮЗ

ЕВРОПЕЙСКИ ФОНД ЗА РЕГИОНАЛНО РАЗВИТИЕ

ИНВЕСТИРАМЕ ВЪВ ВАШЕТО БЪДЕЩЕ!



БЪЛГАРСКО ПРАВИТЕЛСТВО



Българо-румънска

търговско-промишлена палата

			-Осведомителна кампания относно опазването на природните ресурси и на околната среда / -Действия по поддържане и наблюдаване на местообитанията (campanii de ecologizare)
	Повишаване приспособимостта на жителите от рибарската зона	Непрекъсната професионална подготовка на хората от рибния отрасъл и сферата на туризма	-calificarea persoanelor angajate както în участъка pescareasc, така и în cel turistic; -обмяна на опит на персонала от звена, посветени на туризма - осъществяване на специализирана практика на учениците и студентите от образователните звена с туристическа насоченост в рибарските общности
		Насърчаване на инициативите на сътрудничество относно рибния отрасъл и	-обмяна на опит, с цел развитие на на рибарските общности



РЕГИОНАЛЕН ИСТОРИЧЕСКИ МУЗЕЙ - РУСЕ



Съдържанието на този материал не представя непременно официалната позиция на Европейския съюз

www.interregobg.eu



ЕВРОПЕЙСКИ СЪЮЗ

ЕВРОПЕЙСКИ ФОНД ЗА РЕГИОНАЛНО РАЗВИТИЕ

ИНВЕСТИРАМЕ ВЪВ ВАШЕТО БЪДЕЩЕ!



БЪЛГАРСКО ПРАВИТЕЛСТВО



Българо-румънска

търговско-промишлена палата

		туристическия отрасъл	<p>-насърчаване на партньорството/ побратимяване между рибарски общности</p> <p>-Сътрудничество с туристически агенции, които да промотират зоната от туристическа гледна точка и провели се риболовни събития</p> <p>- туристически пакети, които да включват и туристически рибарски обекти от местните общности.</p>
--	--	--------------------------	---

Допълняемост и оперативно разграничаване в сравнение с други програми

От гледна точка на допълняемостта, идентифицираните и включени мерки в Стратегията за местно развитие на рибарските общности в трансграничната зона Калафат - Видин допълват мерките на други национални програми, като:

- **Национална програма за селско развитие (PNDR):** подмярка 6.2 - "Подкрепа за създаването на неземеделски дейности в селските райони", подмярка 6.4 - "Инвестиции в създаването и разработването на неземеделски дейности", подмярка 7.6 - "Инвестиции свързани с опазването на културното наследство";
- **Оперативна програма Човешки капитал (POCU) 2014-2020:** Приоритетна ос 4 - Социално включване и борба с бедността, специфична цел 4.2 - Намаляване броя на хората, изложени на риск от бедност и социално изключване от маргинализирани (нероми) общности, чрез прилагане на интегрирани мерки;
- **Интеррег V-A Румъния - България 2014-2020:** Приоритетна ос 4 - Квалифициран и приобщаващ регион, Специфична цел 4.1 - Създаване на интегриран трансграничен регион по отношение на заетостта и мобилността на работната сила;



РЕГИОНАЛЕН ИСТОРИЧЕСКИ МУЗЕЙ - РУСЕ



ЕВРОПЕЙСКИ СЪЮЗ



Съдържанието на този материал не представя непременно официалната позиция на Европейския съюз

www.interregrobg.eu



ЕВРОПЕЙСКИ СЪЮЗ

ЕВРОПЕЙСКИ ФОНД ЗА РЕГИОНАЛНО РАЗВИТИЕ

ИНВЕСТИРАМЕ ВЪВ ВАШЕТО БЪДЕЩЕ!



БЪЛГАРСКО ПРАВИТЕЛСТВО



Българо-румънска

търговско-промишлена палата

- **Оперативна програма Големи инфраструктури (POIM) 2014-2020:** Приоритетна ос 4 - Защита на околната среда чрез мерки за оздравяване на биоразнообразието, мониторинг на качеството на въздуха и обеззаразяване на исторически замърсени обекти, OS 4.1 - Повишаване степента на опазване и подобряване на биоразнообразието и възстановяване на влошени екосистеми;
- **Програма Дунав 2014-2020:** Приоритетна ос 2 - Културно и екологично отговорен Дунавски регион, инвестиционен приоритет 6с Опазване, защита, насърчаване и развитие на културното и природно наследство, Специфична цел 3 - Валоризиране на културното и природно наследство.

В зависимост от мерките на стратегията, те се разграничават от програмите за финансиране, посочени по-горе, чрез: адресират се към определен географски район и действията визират развитие на туристическия отрасъл в рибарските общности на анализирания ареал. Изброените линии за финансиране идват в допълнение към дейностите, предложени в рамките на мерките, но не се припокриват с мерките от Стратегията за развитие на рибарските общности следват диверсификацията на дейностите в селската и градската среда, тя следва да подкрепи жителите на тези общности, рибарите и техните семейства, повечето потенциални бенефициенти, които осъществяват дейността си в отрасъла на риолова или аквакултурата.

Предложения за действия за рибарските общности в зоната Калафат- Видин да се превърнат в конкурентна туристическа дестинация в областта на туризма

Планиране	Информирание	Определяне на туристическата оферта
<ul style="list-style-type: none"> ■ определяне на мисията на организирането 	<ul style="list-style-type: none"> ■ информация за гости ■ информация за местното население ■ подкрепа за журналисти 	<ul style="list-style-type: none"> ■ грижа за гостите ■ развлечения за гостите ■ координиране на туристическата инфраструктура ■ експлоатация на съоръженията за развлечение ■ управление и подобряване на качеството на продукта ■ Проекти за промотиране на местната гастрономия;



РЕГИОНАЛЕН ИСТОРИЧЕСКИ МУЗЕЙ - РУСЕ



ЕВРОПЕЙСКИ СЪЮЗ



Съдържанието на този материал не представя непременно официалната позиция на Европейския съюз

www.interregrobg.eu



		<ul style="list-style-type: none"> Валоризиране на рибните продукти Прекласификация и възпроизвеждане към туристически дейности на няколко обекта; Инвестиции в звена за настаняване, хранене и развлечение чрез риболов; Инвестиции в екотуризма и спортния туризъм Насърчаване на риболовния туризъм Идентифициране и валоризиране на туристическите маршрути с риболовна насоченост и др. Инвестиции в дейности по почистване и включване в обиколка на някои природни обекти; Инвестиции във възстановяването на някои обекти от наследството, с цел въвеждане в туристическата верига; Действия по мониторинг на качеството на водата, за поддържане и опазване на местообитанията.
Маркетинг и комуникация	Продажби	Лоби
промотиране на насърчаване продажбите PR мениджмънт бренд-а пазарно проучване	информация и система за резервации туристически пакети рибен пазар консервирани рибни продукти	осъзнаване на туризма сред населението разбиране на туризма на ниво политически власти сътрудничество в “кооперативни” организации

С изпълнението на настоящата стратегия се цели подкрепата на повече действия, които завършват с развиване на рибарските общности чрез:





ЕВРОПЕЙСКИ СЪЮЗ

ЕВРОПЕЙСКИ ФОНД ЗА РЕГИОНАЛНО РАЗВИТИЕ

ИНВЕСТИРАМЕ ВЪВ ВАШЕТО БЪДЕЩЕ!



БЪЛГАРСКО ПРАВИТЕЛСТВО



Българо-румънска

търговско-промишлена палата

- Инвестиции в туристическата инфраструктура (устройването на места за настаняване, места за хранене с рибни ястия и места, предназначени специално за прекарване на свободното време с дейности, свързани с рибарството);
- Туристическо насърчаване на зоната чрез информиране и осъзнаване на туристическия потенциал;
- Създаване на естествена среда, благоприятна за разработването на туристическите дейности;
- Действия по защита и опазване на природната и на културната среда;
- Действия по осъзнаване на вредните ефекти, причинени от човека на природата;
- Действия по създаване на местни туристически продукти и промотирането им на специфични събития;
- Идентифициране и промотиране на местни гастрономически продукти;

Чрез представените мерки предлагаме финансирането на действия, които спазват принципа на равни възможности, действия, които да бъдат адресирани както към мъжете, така и към жените, с акцент върху увеличаването на ролята на жените в зоната на рибарските общности Калафат-Видин. Тази цел може да бъде постигната чрез създаване на възможности за разкриване на работни места в различни дейности, свързани с рибарството, но и чрез насърчаване на система, в която участват всички членове на общността (жени - в туристически дейности; в напреднала възраст - в дейности по преоткриване на местните традиции, но и млади хора, които могат да бъдат включени в етапите на възстановяване на местната гастрономия).

Територията е тази, която благоприятства развитието, както на рибарските дейности, така и на дейностите по аквакултура, като се има предвид, че природният потенциал е значителен и сравнително еднакъв в цялата зона Калафат -Видин. Всички дейности, предложени в рамките на стратегията, имат за цел да зачитат околната среда и дори чрез финансиране на проекти, насочени към намаляване на въздействието на човешките дейности върху нея, но също така и чрез проекти, целящи осъзнаването на важното ѝ значение за следващите поколения.

Тръгвайки от предпоставката „отдолу нагоре“, ние предлагаме развитие на рибарските общности, разнообразяване на дейностите в зоната и по този начин подкрепяне и създаване на предпоставки за устойчиво и интегрирано регионално развитие.



РЕГИОНАЛЕН ИСТОРИЧЕСКИ МУЗЕЙ - РУСЕ



ЕВРОПЕЙСКИ СЪЮЗ



Съдържанието на този материал не представя непременно официалната позиция на Европейския съюз

www.interregobg.eu



ЕВРОПЕЙСКИ СЪЮЗ
ЕВРОПЕЙСКИ ФОНД ЗА РЕГИОНАЛНО РАЗВИТИЕ
ИНВЕСТИРАМЕ ВЪВ ВАШЕТО БЪДЕЩЕ!



БЪЛГАРСКО ПРАВИТЕЛСТВО



Българо-румънска
търговско-промишлена палата

ЗАКЛЮЧЕНИЯ

Поради сходния икономически статус на българските области и на румънските окръзи, в трансграничния регион ясно се наблюдават видни общи тенденции, породени въз основа на подобни демографски проблеми и при подобни климатични, природни и икономически условия.

Населението на областите и окръзите намалява прогресивно поради увеличаването на средната възраст и поради миграционните процеси. Липсата на млади и квалифицирани кадри се отразява на специализираната икономика на трансграничния регион, но въпреки този факт малките заплати привличат чуждестранни инвеститори, като се наблюдава процес на износ на продукцията и дейностите на големите международни компании в някои български области или румънски окръзи.

Очаква се всички тези процеси да променят икономическия имидж на региона в близко бъдеще. В резултат на анализа на местните предприятия и звена в икономическите отрасли на високите и средните технологии са очертани някои общи тенденции по отношение на ръста на отраслите и тяхното присъствие в българските области и румънските окръзи.

Социално-икономическият анализ на румънско-българския трансграничен регион доведе до идентифициране на следните пет приоритета:

- Увеличаване на добавената стойност на рибните продукти и разработването на нови устойчиви екологични дейности
- Подобряване и опазване на околната среда и на местното културно наследство
- Модернизиране и координиране на туристическата оферта на румънско-българския трансграничен регион
- Интертериториално и международно сътрудничество
- Подобряване качеството на услугите и отговорността на рибарите

За развитие на туристическите услуги са необходими:

- Създаването на консорциум за търговия с местните продукти



Съдържанието на този материал не представя непременно официалната позиция на Европейския съюз

www.interregobg.eu



ЕВРОПЕЙСКИ СЪЮЗ
ЕВРОПЕЙСКИ ФОНД ЗА РЕГИОНАЛНО РАЗВИТИЕ
ИНВЕСТИРАМЕ ВЪВ ВАШЕТО БЪДЕЩЕ!



БЪЛГАРСКО ПРАВИТЕЛСТВО



Българо-румънска
търговско-промишлена палата

- Разработване на образователни маршрути и на екологични музеи
- Осигуряване на средства за оборудване на лодки за туристически туризъм
- Осигуряване на финансиране за други дейности по рибоволов и туризъм, включително настаняване в рибарски къщи
- Разработване на туристически пакети и създаване на местна агенция за координиране и подкрепа на **риболовотуризма** и други видове туризъм, свързани с рибоволов.

Проблемите на рибарските общности се откриват и в **устойчивостта на промяна**

- Отказ на рабирите да се включат в туристически проекти
- Рибарите не искат да се ангажират в процеса на развитие на риболовния туризъм,
- Възрастта на рибарите в зоната приема по-трудно или изобщо ново работно място, което може да повлияе на кариерата и на живота им (страх от неизвестното)
- Смяна на работното място с/ без запазване на старото
- Липсата на способности да предприемат нови дейности
- Липсата на ликвидност да инвестират в нови дейности.
- Липсата на информация за възможността от достъп до европейски фондове
- Липсата на специализирани консултанти, които да ги “оправят” в бюрократичния гъсталак

Възможен туристически контекст

Местният туристически контекст в рибарските общности, който може да се експлоатира от туристическите оператори и организации, зависи от:

- достъпността и инфраструктурата
- туристическите услуги

Природно наследство



РЕГИОНАЛЕН ИСТОРИЧЕСКИ МУЗЕЙ - РУСЕ



Съдържанието на този материал не представя непременно официалната позиция на Европейския съюз

www.interregobg.eu



ЕВРОПЕЙСКИ СЪЮЗ
ЕВРОПЕЙСКИ ФОНД ЗА РЕГИОНАЛНО РАЗВИТИЕ
ИНВЕСТИРАМЕ ВЪВ ВАШЕТО БЪДЕЩЕ!



БЪЛГАРСКО ПРАВИТЕЛСТВО



Българо-румънска
търговско-промишлена палата

- реки и езера, канали, гори, флора, фауна
- крайбрежие, плажове
- орнитологичен фонд
- рибовъден фонд

Естествената обстановка е известна с разнообразието си от пейзажи

Наследство на риболова & култура

- пристанища за риболов
- рибарски лодки и дейностите по рибоволов
- самите рибари & личните им истории
- рибовъдни ферми & инкубатори
- лодкозаводи и сгради за съхранение на лодките (хангари)
- рибни фестивали и традиции
- дейности по ремонт на лодки
- риболовни спортове

Дейности свързани с риба

- продаване на прясна и приготвена риба (пушена, осолена, изсушена)
- консервирани традиционни ястия или преработени деликатеси
- традиционни местни рецепти (сарамура, плакия, рибна закуска)
- седмични или месечни търгове -рибни пазари с отпечатък на събитие
- рибни пушилни (разглеждане на технологичния процес на приготвяне по опушване на рибата)
- рибни ресторанти
- начини за преработка на рибата (мариноване, консервиране за зимата)
- Ароматни билки, използвани в рибните кулинарни рецепти



РЕГИОНАЛЕН ИСТОРИЧЕСКИ МУЗЕЙ - РУСЕ



Съдържанието на този материал не представя непременно официалната позиция на Европейския съюз

www.interregrobg.eu



ЕВРОПЕЙСКИ СЪЮЗ
ЕВРОПЕЙСКИ ФОНД ЗА РЕГИОНАЛНО РАЗВИТИЕ
ИНВЕСТИРАМЕ ВЪВ ВАШЕТО БЪДЕЩЕ!



БЪЛГАРСКО ПРАВИТЕЛСТВО



Българо-румънска
търговско-промишлена палата

Влияние на туризма върху рибарските общности

Положителният „ПОТЕНЦИАЛ“ определя- видимост, работни места, осъзнаване, устойчивост, трансгранично сътрудничество

1. Защита и създаване на работни места, увеличаване доходите на местните жители

- Рибарите и техните семейства могат да печелят допълнителни доходи чрез:
 - екскурзии на борда на риболовни кораби,
 - настаняване в домовете на рибарите с възможност за консумиране на местна уловена риба

2. Насърчаване консумацията на по-малко известната местна риба

- Посетителите определят увеличаването на броя на консуматорите на местна риба
- Туристите идват да пробват местната храна и често са разположени да опитат нещо, което не са пробвали преди
- Туристите биха могли да си купят риба когато се прибират вкъщи.

3. Укрепване на икономическата и на екологичната устойчивост на риболова

- Новите източници на доходи от туризъм могат да допринесат за запазване на рибарите в професията и за засилване привлекателността на отрасъла за бъдещите поколения.
- Ако рибарите могат да допълнят доходите си чрез дейности, свързани с туризма, е възможно да се поддържат семейни доходи с по-малък улов, като по този начин се намалява натискът върху ресурсите.
- Предлагайки дейности, свързани с тяхната професия, рибарите могат да допринесат за повишаване на осведомеността за значението на устойчивия риболов и отговорния избор на потребителите.

4. Укрепване на разпознаваемостта и на видимостта на рибарството

- Малко млади хора смятат риболова за професия в днешно време, като по този начин се повишава осведомеността за работното място и им се предоставя



Съдържанието на този материал не представя непременно официалната позиция на Европейския съюз

www.interregbgbg.eu



ЕВРОПЕЙСКИ СЪЮЗ

ЕВРОПЕЙСКИ ФОНД ЗА РЕГИОНАЛНО РАЗВИТИЕ

ИНВЕСТИРАМЕ ВЪВ ВАШЕТО БЪДЕЩЕ!



БЪЛГАРСКО ПРАВИТЕЛСТВО



Българо-румънска
търговско-промишлена палата

възможност да се срещнат с рибарите и да ги видят на работа, насърчавайки младите хора да смятат риболова като вариант за кариера.

- Подчертаване на значението на риболова за идентичността и привлекателността на даден район, което може да укрепи туристическия отрасъл и да повлияе на местните решения.
- Самите рибари могат да се насладят на възможността да обясняват своята професионална дейност и начин на живот на широката общественост (студенти, студенти, туристи, изследователи).

5. Подобряване на сътрудничеството в зоната

- Работейки заедно за развиване на риболовния туризъм, рибарят и други участници могат да развият доверие и осъзнаване на предизвикателствата на другия, което може да допринесе за насърчаване на взаимноизгодни работни взаимоотношения и практики, както междулокални, така и трансгранични



РЕГИОНАЛЕН ИСТОРИЧЕСКИ МУЗЕЙ - РУСЕ



Съдържанието на този материал не представя непременно официалната позиция на Европейския съюз

www.interregbgbg.eu



ЕВРОПЕЙСКИ СЪЮЗ
ЕВРОПЕЙСКИ ФОНД ЗА РЕГИОНАЛНО РАЗВИТИЕ
ИНВЕСТИРАМЕ ВЪВ ВАШЕТО БЪДЕЩЕ!



БЪЛГАРСКО ПРАВИТЕЛСТВО



Българо-румънска
търговско-промишлена палата

ИЗПОЛЗВАНИ ИЗТОЧНИЦИ НА ИНФОРМАЦИЯ

- 1) Стратегия "Европа 2020" на Европейския съюз;
- 2) Стратегия за интелигентна специализация на район Олтения югозапад, SC ACZ Consulting SRL
- 3) Стратегия за интелигентна специализация на регион Мунтения Юг, септември 2015
- 4) Иновативна стратегия за интелигентна специализация 2014-2020 на България
- 5) Иновативна стратегия за интелигентна специализация на Република България 2014-2020
- 6) Национална стратегия за конкурентоспособност 2014 - 2020, Румъния, юни 2014
- 7) Национална стратегия за научни изследвания, развитие и иновации 2014-2020, Румъния
- 8) Национална стратегия за развитие на научните изследвания, 2020
- 9) Областна стратегия за развитие 2014-2020 , Видин, март 2013
- 10) Областна стратегия за развитие на област Велико Търново, за периода 2014-2020 , Велдер Консулт ООД, май 2 2013
- 11) Областна стратегия за развитие на област Враца за периода 2014-2020 , 2013
- 12) Областна стратегия за развитие на област Добрич (2014-2020)
- 13) Областна стратегия за развитие на област Монтана (2014-2020), юни 2013
- 14) Областна стратегия за развитие на област Плевен за периода 2014-2020 , Велдер Консулт ООД, май 2013
- 15) Областна стратегия за развитие на област Русе 2014-2020 , Русе, 2013, Русенски университет „Ангел Кънчев”
- 16) Областна стратегия за развитие на област Silistra, за периода 2014-2020, 2013
- 17) Класацията „TOP 1500+ Компании, класифицирани по стойност на нетните приходи от продажби през 2017 “, СВССІ
- 18) Класификация на производствените области по категории въз основа на интензивността на изследванията и развитието на Организацията за сътрудничество и икономическо развитие



РЕГИОНАЛЕН ИСТОРИЧЕСКИ МУЗЕЙ - РУСЕ



ЕВРОПЕЙСКИ СЪЮЗ



Съдържанието на този материал не представя непременно официалната позиция на Европейския съюз

www.interregobg.eu



ЕВРОПЕЙСКИ СЪЮЗ

ЕВРОПЕЙСКИ ФОНД ЗА РЕГИОНАЛНО РАЗВИТИЕ

ИНВЕСТИРАМЕ ВЪВ ВАШЕТО БЪДЕЩЕ!



БЪЛГАРСКО ПРАВИТЕЛСТВО



Българо-румънска

търговско-промишлена палата

- 19) Трудовата мобилност като фактор за формиране на европейския пазар на труда и нейното влияние върху управлението и развитието на човешките ресурси, Е. Вачкова, Живкова, Международно виртуално списание: Машины, технологии, материали, том 1, 2009
- 20) Анализ на състоянието и развитието на българските компании по отрасли и региони (2013), ВИА
- 21) Прессъобщение относно одобряването на стратегията за интелигентна специализация на Югоизточния регион за развитие;
- 22) Регионална иновационна стратегия за Северозападния и Северния централен район в България, РИС МИЗИЯ БГ
- 23) Регистър на индустриалните зони и паркове, СВССИ
- 24) Търговски регистър, България
- 25) Данни от Националния статистически институт, България
- 26) Данни от Националния статистически институт, Румъния
- 27) Информационна система АПИС
- 28) Информационен регистър СписъкФирми, Румъния



РЕГИОНАЛЕН ИСТОРИЧЕСКИ МУЗЕЙ - РУСЕ



ЕВРОПЕЙСКИ СЪЮЗ



Съдържанието на този материал не представя непременно официалната позиция на Европейския съюз

www.interregbgbg.eu